

Сообщение о возможном установлении публичного сервитута

Комитет по управлению государственным имуществом Кузбасса сообщает о возможном установлении публичного сервитута для размещения «ЛЭП–110 кВ от ОРУ 110 кВ Беловской ГРЭС до ПС 110 кВ Угольная, I цепь» в отношении земельных участков с кадастровыми номерами: 42:38:0101002:3; 42:38:0101002:21321; 42:38:0101002:9486; 42:38:0101002:22120, расположенных по адресу: Кемеровская обл., Полысаевский городской округ, а также земли, государственная собственность на которые не разграничена.

Заинтересованные лица могут ознакомиться с поступившим ходатайством об установлении публичного сервитута и прилагаемым к нему описанием местоположения границ публичного сервитута, подать заявления об учете прав на земельные участки по адресу 650099, г.Кемерово пр.Советский, 58, в течении 30 дней со дня опубликования сообщения.

Время приема заинтересованных лиц для ознакомления с поступившим ходатайством об установлении публичного сервитута с 8-30 до 12-00 , с 13-00 до 17-30 понедельник – четверг;

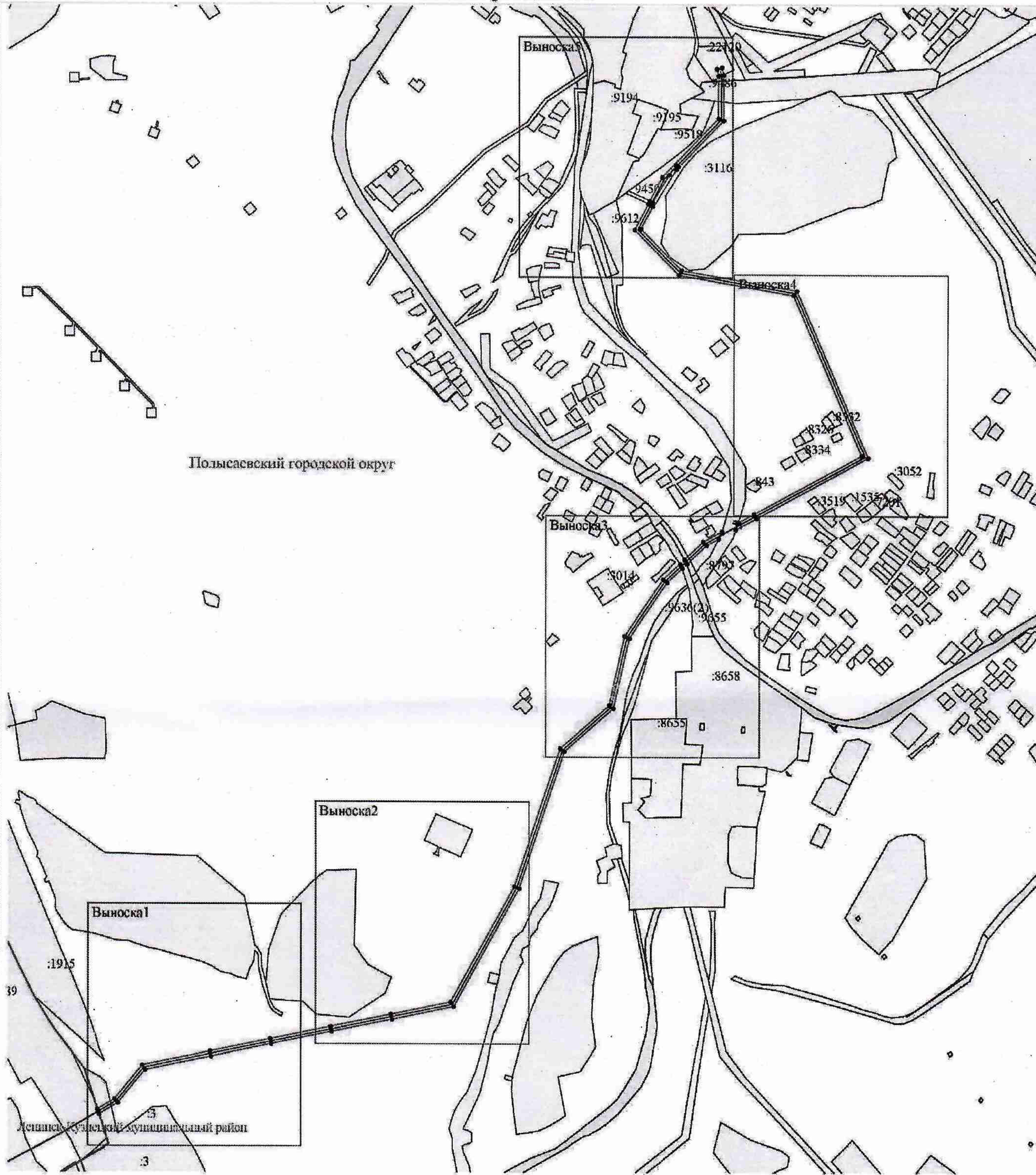
Сообщение о поступившем ходатайстве об установлении публичного сервитута размещается на официальных сайтах в информационно-телекоммуникационной сети «Интернет» <http://www.kugi42.ru>, <http://www.polisaevo.ru>.

Необходимость установления публичного сервитута обоснована Схемой территориального планирования Кемеровской области, утвержденной постановлением Коллегии Администрации Кемеровской области от 19.11.2009 № 458, размещенным на официальном сайте <http://www.zakon.kemobl.ru>.

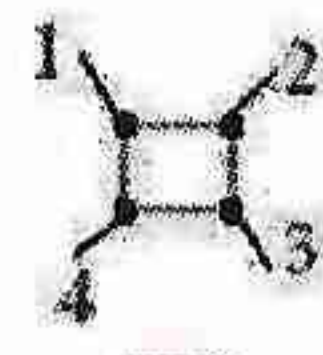
Описание местоположения границ публичного сервитута:

Раздел 4





План границ объекта




Масштаб 1:12 000



Условные обозначения:

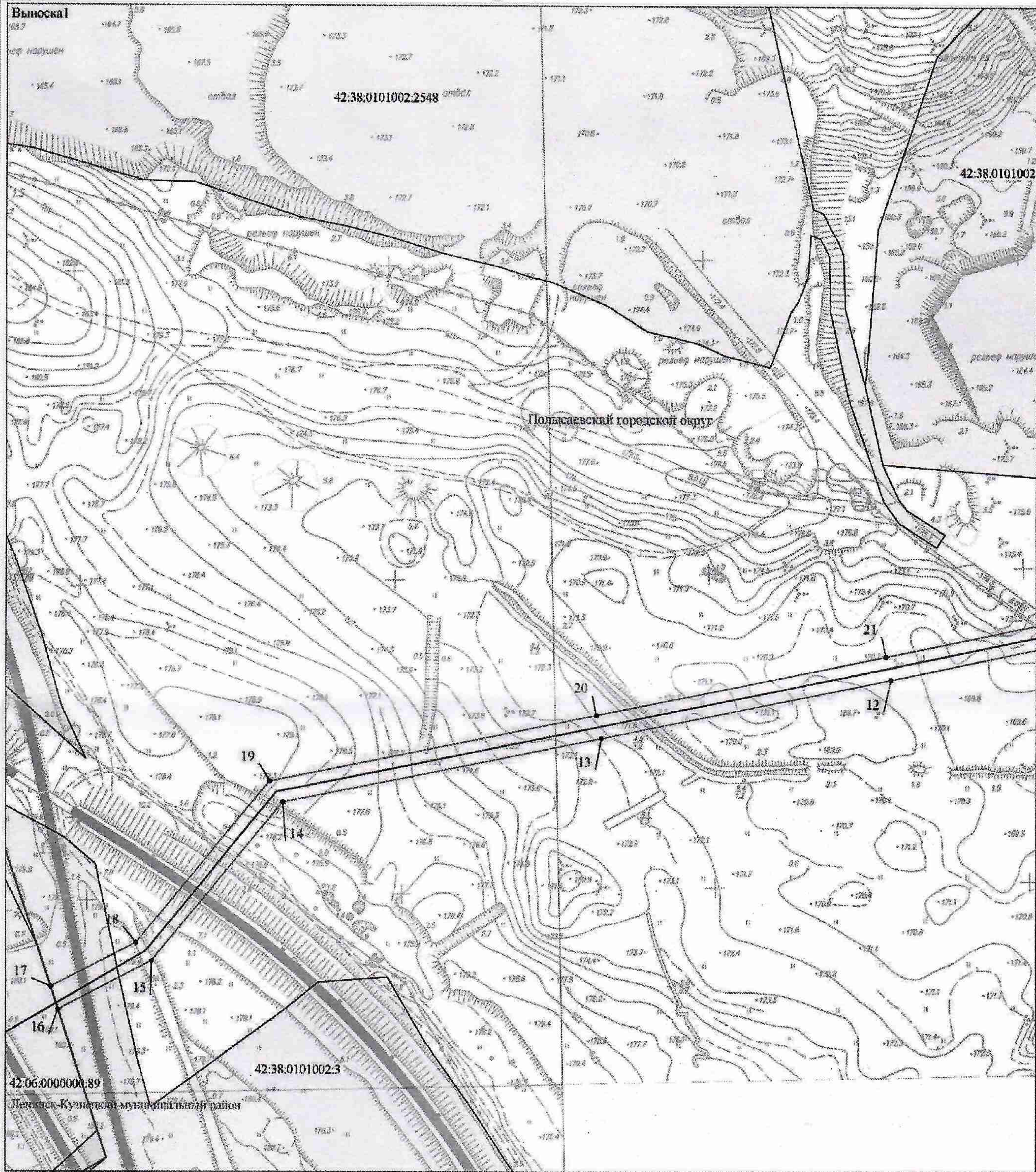
-  - Проектные границы публичного сервитута и характерные точки
-  - Земельные участки, внесенные в ЕГРН
-  - Граница муниципальных образований
-  - Ось проектируемого сооружения



Подпись _____ Дата " 18 " марта 2020 г.
Место для оттиска печати лица, составившего карту (план) объекта землеустройства

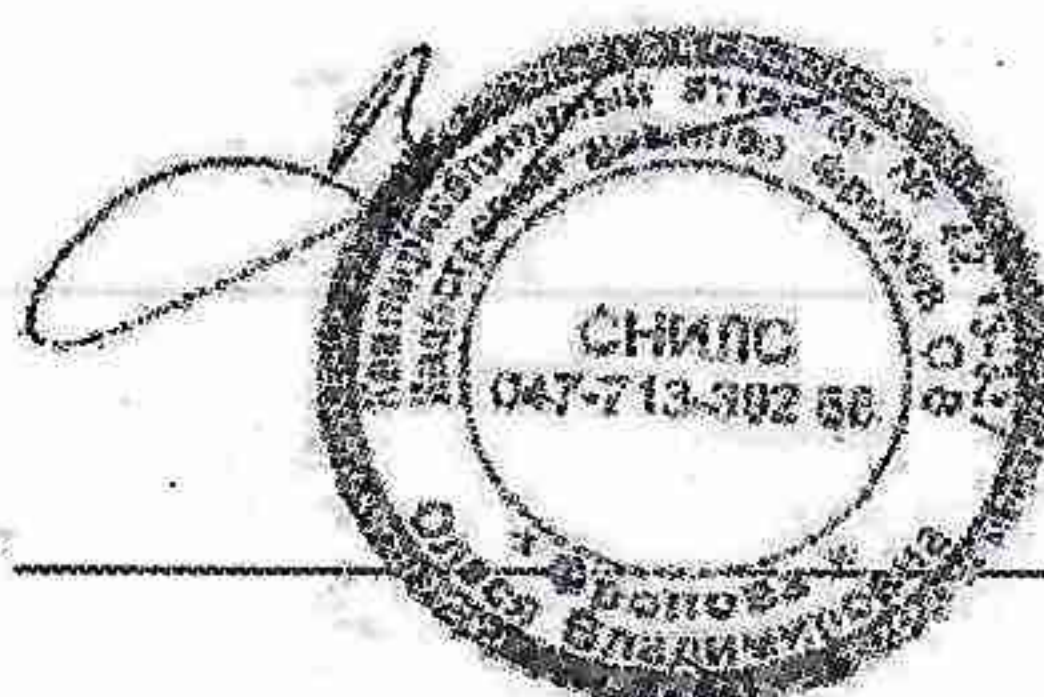
Раздел 4

План границ объекта



Масштаб 1:2 500

- 1 2
3 4
- Условные обозначения:
- Проектные границы публичного сервитута и характерные точки
 - Земельные участки, внесенные в ЕГРН
 - Граница муниципальных образований
 - Ось проектируемого сооружения



Подпись _____

Дата " 18 " марта 2020 г.

Место для оттиска печати лица, составившего карту (план) объекта землеустройства





Раздел 4

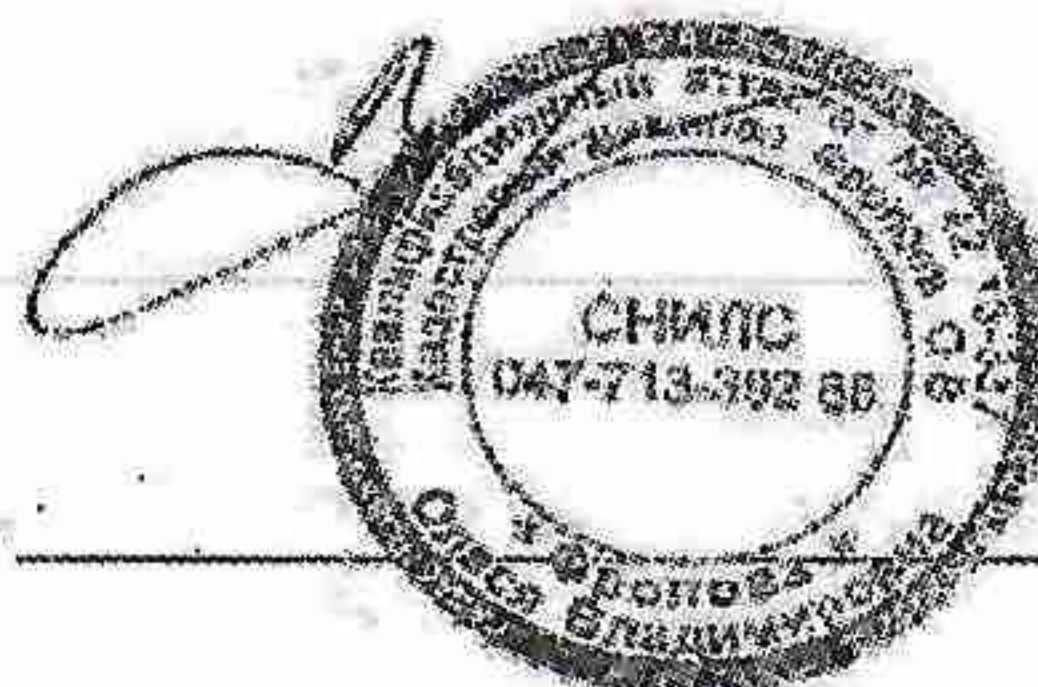
План границ объекта



Масштаб 1:2 500

Условные обозначения:

-  - Проектные границы публичного сервитута и характерные точки
-  - Земельные участки, внесенные в ЕГРН
-  - Граница муниципальных образований
-  - Ось проектируемого сооружения



Подпись _____

Дата "18" марта 2020 г.

Место для оттиска печати лица, составившего карту (план) объекта землеустройства





Раздел 4


План границ объекта



Масштаб 1:2 500

Условные обозначения:

-  - Проектные границы публичного сервитута и характерные точки
-  - Земельные участки, внесенные в ЕГРН
-  - Граница муниципальных образований
-  - Ось проектируемого сооружения



Подпись _____

Дата " 18 " марта 2020 г.

Место для оттиска печати лица, составившего карту (план) объекта землеустройства

Раздел 4


План границ объекта



Масштаб 1:2 500

Условные обозначения:

- 1-2-3-4 - Проектные границы публичного сервитута и характерные точки
- - Земельные участки, внесенные в ЕГРН
- - Граница муниципальных образований
- - Ось проектируемого сооружения



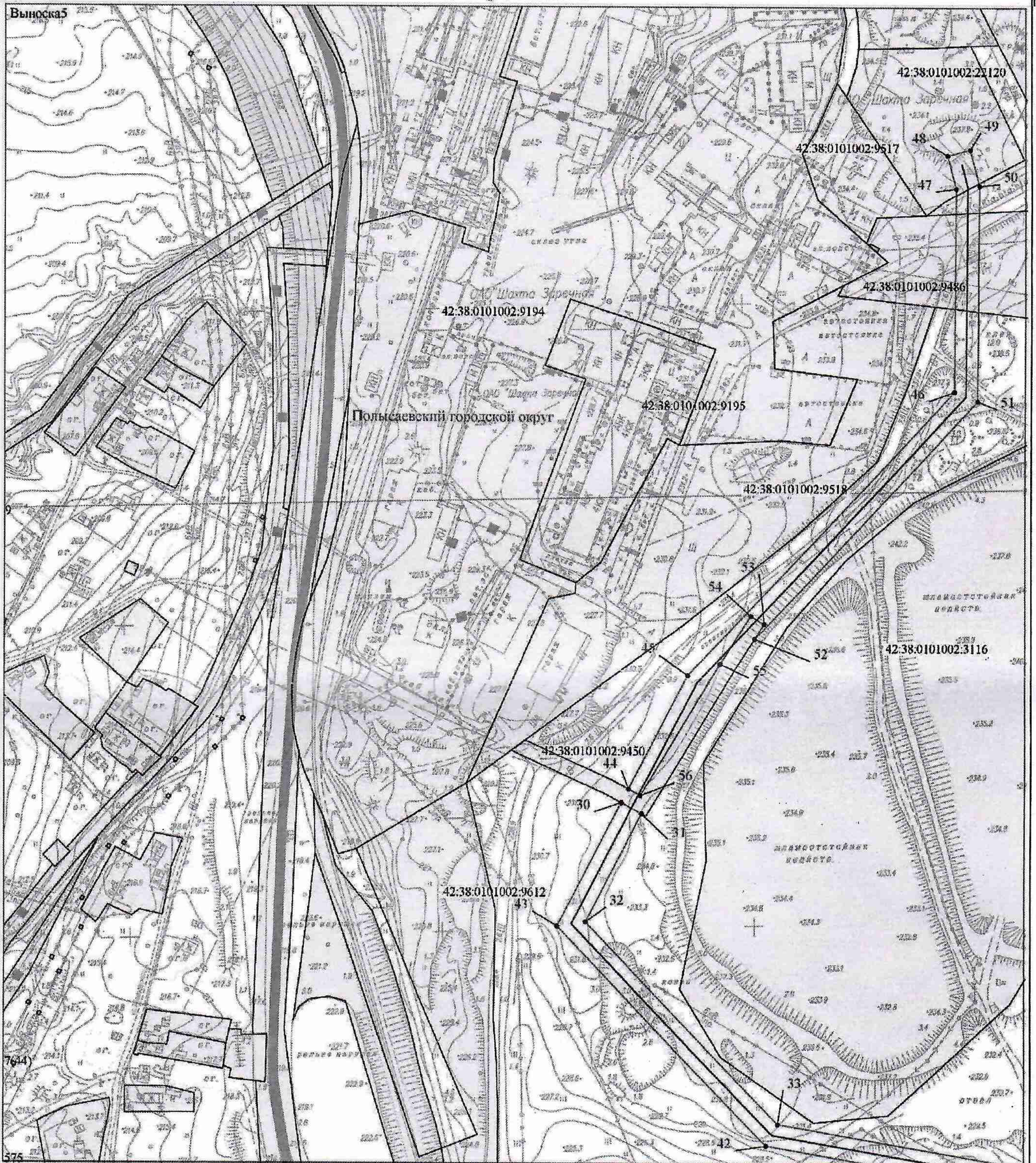
Подпись _____

Дата " 18 " марта 2020 г.

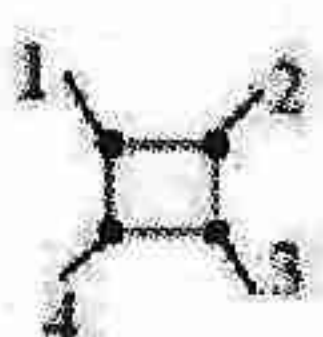
Место для оттиска печати лица, составившего карту (план) объекта землеустройства

Раздел 4

План границ объекта



Масштаб 1:2 500



Условные обозначения:

- Проектные границы публичного сервитута и характерные точки




- Земельные участки, внесенные в ЕГРН



- Граница муниципальных образований



- Ось проектируемого сооружения



Подпись _____

Дата "18" марта 2020 г.

Место для оттиска печати лица, составившего карту (план) объекта землеустройства