



**СОВЕТ НАРОДНЫХ ДЕПУТАТОВ  
Полысаевского городского округа**

**Р Е Ш Е Н И Е**

**От 31.08.2016**

**№ 84**

О внесении изменений в решение Полысаевского городского Совета от 24.12.2008 № 168 «Об утверждении «Правил землепользования и застройки Полысаевского городского округа»

На основании Градостроительного кодекса РФ, Устава муниципального образования «Полысаевский городской округ», результатов публичных слушаний от 06.08.2016, в целях изменения территориального зонирования, Совет народных депутатов Полысаевского городского округа

**РЕШИЛ:**

На карте градостроительного зонирования в масштабе 1:10000 в составе Правил землепользования и застройки Полысаевского городского округа:

1. В районе ул. Копровая часть зоны Ж1 (зона индивидуальной жилой застройки) изменить на зону ОД (зона общественно деловая).
2. Установить новые границы для этих зон согласно приложения №1.
3. Опубликовать настоящее решение в городской газете «Полысаево» и разместить и на официальном сайте города.
4. Решение вступает в силу с момента его официального опубликования.
5. Контроль за исполнением настоящего решения возложить на комитет по вопросам ЖКХ, строительства и благоустройства (И.Г.Балан).

Глава Полысаевского  
городского округа  
В.П.Зыков

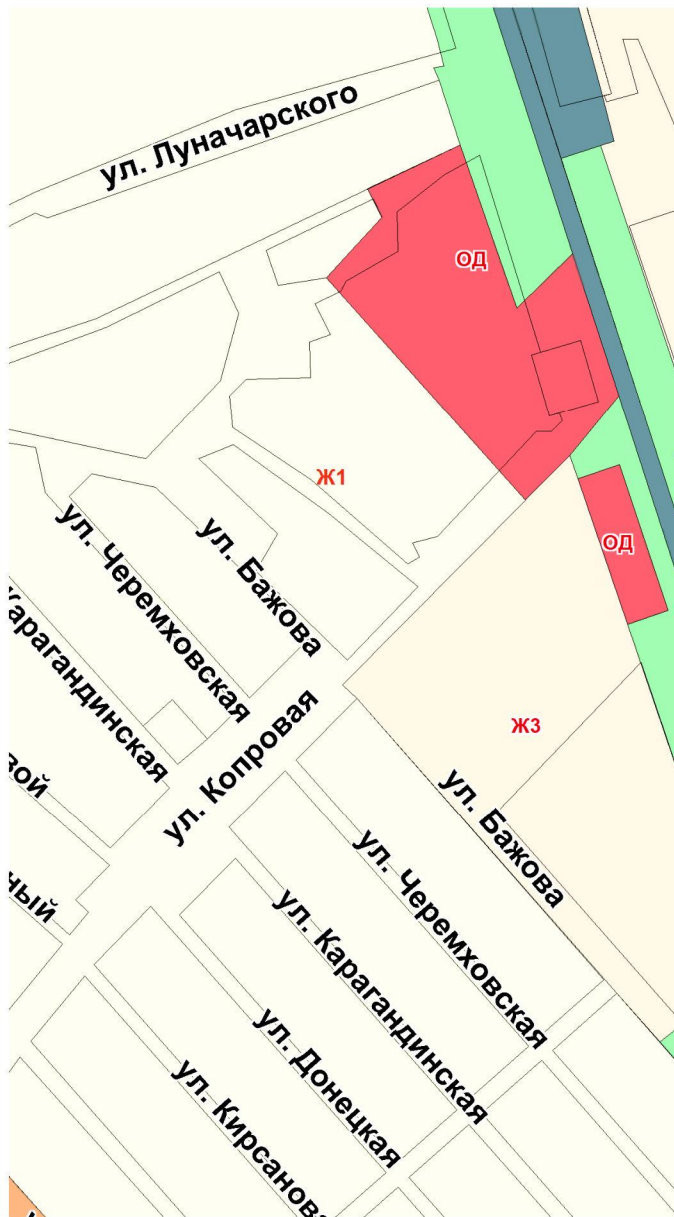


Председатель Совета народных  
депутатов Полысаевского  
городского округа  
О.И.Станчева

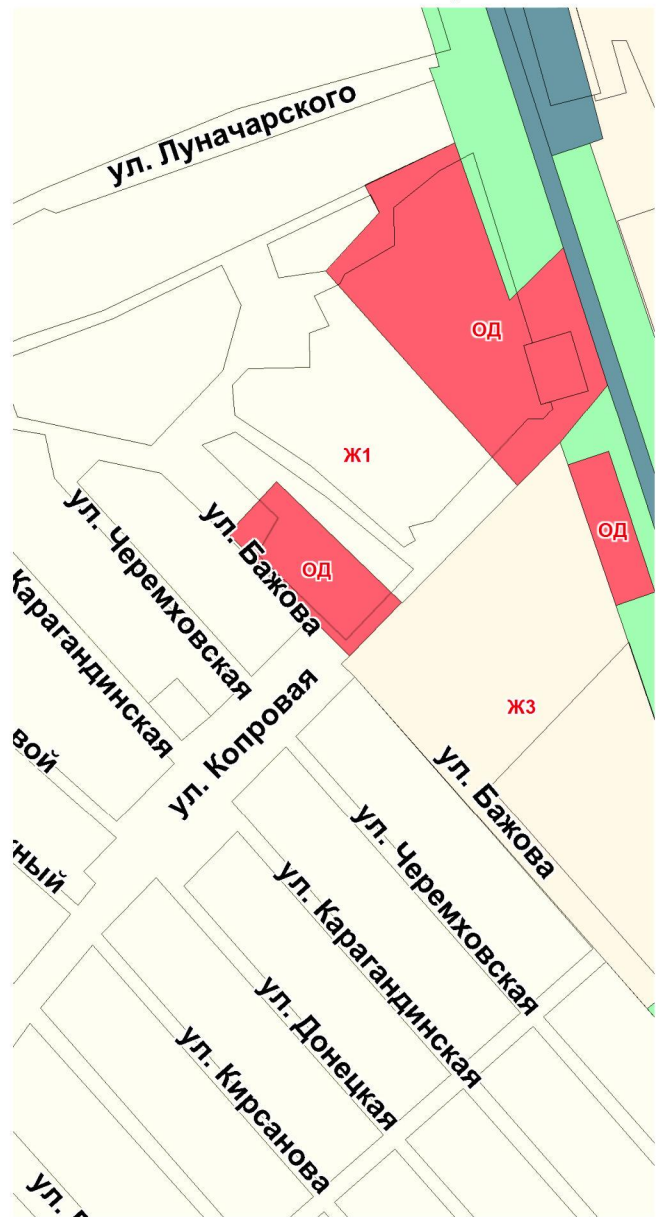
Исп. Спиридонова Н.Н  
Тел. .4 45 09


Изменение вида и границ территориальных зон  
в отношении территории по ул. Копровая


Фрагмент карты градостроительного  
зонирования территории



Проект границ территориальных зон для  
внесения изменений в правила  
землепользования и застройки



 - существующая зона Ж1

 - граница устанавливаемой зоны ОД