

## Приложение 3

к Решению Совета народных депутатов  
Полысаевского городского округа  
От 25.10.2018 №111

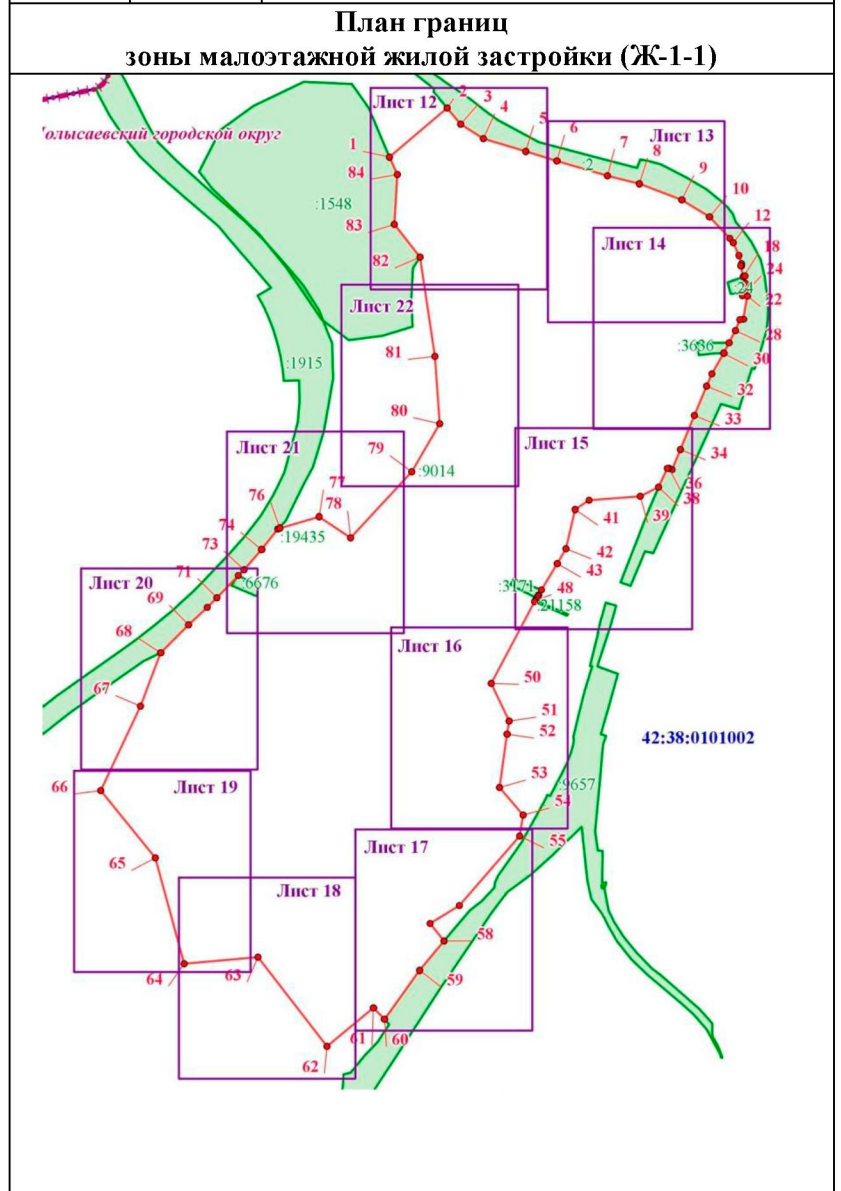
(с изменениями от 28.11.2019 №126; от 27.05.2021 №58;  
от 30.09.2021 №18; от 28.10.2021 №41; от 26.11.2021 №62;  
от 23.06.2022 №62; от 27.04.2023 №35; от 30.11.2023 №117)

**Сведения о границах территориальных зон,  
перечень характерных точек этих границ**

1. Сведения о характерных точках границ зоны малоэтажной жилой застройки (Ж-1-1)					
Обозначение характерных точек границ	Координаты, м		Обозначение части границ		Описание прохождения части границ
	X	Y	от точки	до точки	
1	2	3	1	2	3
1	541016,45	1349821,66	1	2	-
2	541111,60	1349933,80	2	18	проходит по границе отвода железной дороги - земельного участка с кадастровым номером 42:38:0101002:2
3	541080,38	1349960,00			
4	541052,45	1350004,17			
5	541027,44	1350086,31			
6	541009,20	1350146,65			
7	540980,73	1350244,32	18	23	проходит по границе отвода железной дороги - земельного участка с кадастровым номером 42:38:0101002:2 и по границе земельного участка индивидуальной жилой застройки с кадастровым номером 42:38:0101002:24
8	540964,77	1350306,40			
9	540934,00	1350388,78			
10	540900,90	1350442,15			
11	540859,33	1350481,20			
12	540850,54	1350488,27			
13	540825,95	1350499,64			
14	540809,94	1350504,10			
15	540806,27	1350504,59	23	29	проходит по границе отвода железной дороги - земельного участка с кадастровым номером 42:38:0101002:2
16	540805,91	1350502,48			
17	540785,77	1350507,62			
18	540785,13	1350507,67			
19	540786,50	1350511,39	29	30	проходит по границе отвода железной дороги - земельного участка с кадастровым номером 42:38:0101002:2 и по границе земельного участка индивидуальной жилой застройки с кадастровым номером 42:38:0101002:3636
20	540772,29	1350512,09			
21	540755,37	1350512,92			
22	540754,59	1350507,48			
23	540754,29	1350505,41			
24	540748,32	1350506,02			
25	540747,76	1350515,74			
26	540702,88	1350508,13			
27	540701,97	1350501,25	30	38	проходит по границе отвода железной дороги - земельного участка с кадастровым номером 42:38:0101002:2
28	540680,86	1350492,33			
29	540656,99	1350480,18			
30	540637,04	1350470,04	38	44	-
31	540596,62	1350447,14			
32	540573,45	1350436,88	44	47	по границе земельного участка индивидуальной жилой застройки с кадастровым номером 42:38:0101002:3171
33	540516,24	1350413,00			
34	540450,15	1350385,74			
35	540411,11	1350369,51	47	48	-
36	540413,66	1350364,08			
37	540414,21	1350360,37	48	49	по границе земельного участка с кадастровым номером 42:38:0101002:21158 занятого линейным объектом коммунального обслуживания
38	540377,91	1350343,53			
39	540359,64	1350308,21			
40	540352,05	1350208,55			

41	540334,02	1350181,97
42	540258,08	1350163,94
43	540229,71	1350147,45
44	540178,82	1350116,79
45	540168,55	1350111,08
46	540166,74	1350110,00
47	540162,30	1350107,10
48	540158,48	1350104,40
49	540155,76	1350103,18
50	539997,11	1350019,55
51	539924,36	1350053,71
52	539899,14	1350050,08
53	539795,74	1350035,22
54	539742,45	1350081,07
55	539701,78	1350074,02
56	539567,27	1349957,51
57	539532,53	1349900,70
58	539498,75	1349927,84
59	539441,65	1349880,53
60	539346,84	1349812,24
61	539369,01	1349791,03
62	539294,38	1349701,19
63	539467,28	1349567,12
64	539454,55	1349423,73
65	539659,58	1349368,45
66	539789,95	1349262,27
67	539953,26	1349339,65
68	540056,67	1349378,66
69	540111,02	1349432,47
70	540145,06	1349469,15
71	540163,26	1349487,82
72	540206,52	1349529,11
73	540217,82	1349539,90
74	540256,91	1349574,26
75	540296,44	1349604,88
76	540298,38	1349609,29
77	540320,36	1349685,88
78	540279,33	1349746,35
79	540407,33	1349865,35
80	540500,12	1349919,04
81	540630,78	1349909,93
82	540823,20	1349880,89
83	540886,12	1349831,20
84	540983,27	1349836,89
1	541016,45	1349821,66

49	58	-
58	60	проходит по границе отвода железной дороги - земельного участка с кадастровым номером 42:38:0101002:9657
60	68	-
68	71	проходит по границе отвода железной дороги - земельного участка с кадастровым номером 42:38:0101002:1915
71	73	-

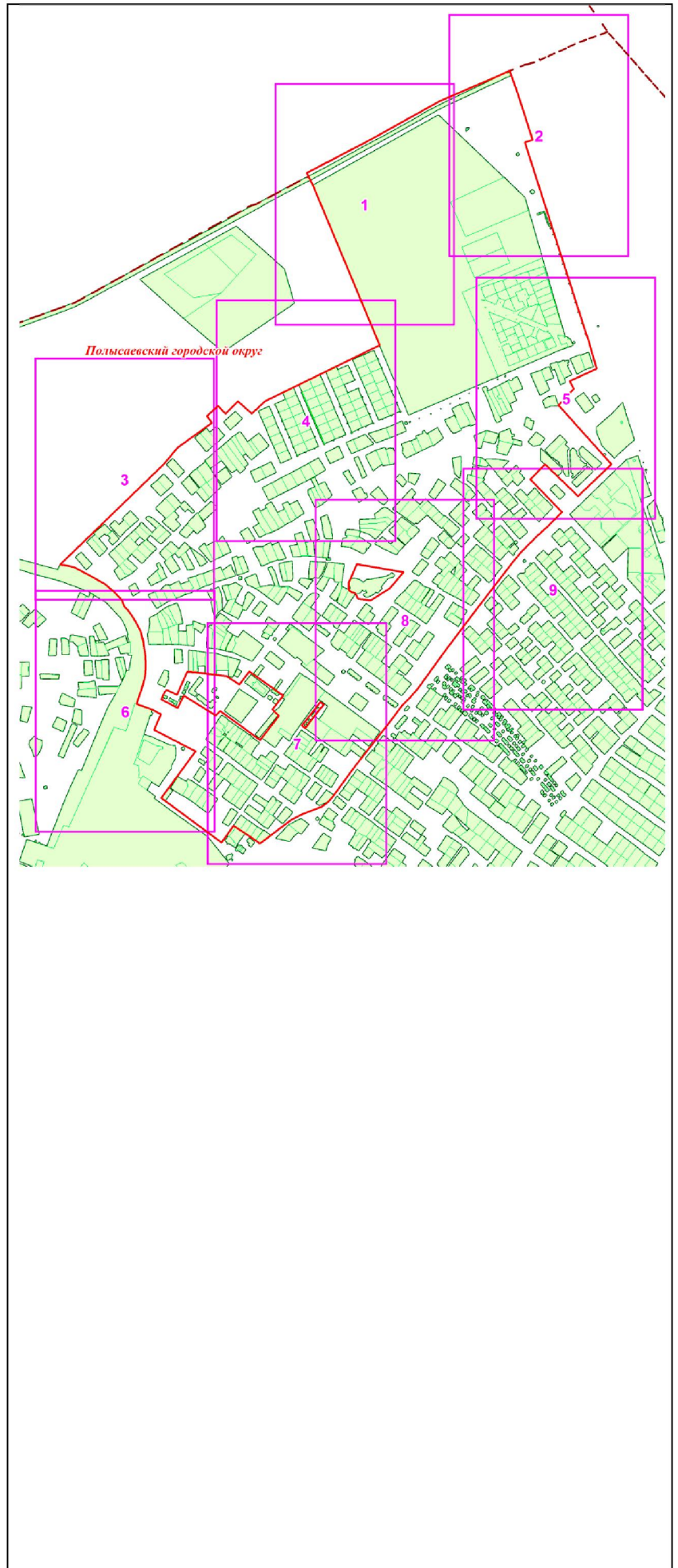


<b>2. Сведения о характерных точках границ зоны малоэтажной жилой застройки (Ж-1-2)</b>					
Обозначение характерных точек границ	Координаты, м		Обозначение части границ		Описание прохождения части границ
	X	Y	от точки	до точки	
1	2	3	1	2	3
1	542147.40	1351024.63	1	8	-
2	542244.22	1351208.38	8	9	проходит по границе земельного участка с кадастровым номером 42:26:0000000:436
3	542356.58	1351411.77	9	14	-


4	542425.56	1351571.20
5	542439.11	1351602.52
6	542444.02	1351613.87
7	542372.02	1351639.61
8	542244.18	1351681.01
9	542236.94	1351658.49
10	541679.43	1351837.02
11	541664.53	1351842.03
12	541579.61	1351866.21
13	541543.13	1351788.39
14	541520.72	1351800.08
15	541473.33	1351756.37
16	541302.22	1351909.31
17	541209.07	1351812.82
18	541301.79	1351716.54
19	541257.84	1351674.63
20	541162.84	1351765.74
21	541124.26	1351727.19
22	541099.25	1351699.75
23	541052.33	1351652.28
24	541023.13	1351626.88
25	540877.16	1351514.54
26	540749.77	1351418.39
27	540663.83	1351356.58
28	540650.09	1351346.14
31	540544.75	1351258.49
32	540419.67	1351160.03
33	540336.67	1351100.00
34	540320.06	1351084.42
35	540307.62	1351066.14
36	540285.57	1351010.00
37	540270.28	1350980.71
38	540235.73	1350933.30
39	540201.22	1350888.33
40	540201.20	1350884.96
41	540204.53	1350883.34
42	540230.47	1350844.83
43	540240.56	1350829.74
44	540250.13	1350816.40
45	540249.26	1350815.71
46	540252.32	1350811.80
47	540203.65	1350776.79
48	540333.61	1350601.17

14	15	проходит по границе земельного участка с кадастровым номером 42:38:0101002:19893
15	40	-
40	41	проходит по границе земельного участка с кадастровым номером 42:38:0101002:8035
41	42	-
42	43	проходит по границе земельного участка с кадастровым номером 42:38:0101002:8030
43	46	проходит по границе земельного участка с кадастровым номером 42:38:0101002:4708
46	52	-
52	53	проходит по границе земельного участка с кадастровым номером 42:38:0101002:9581
53	74	проходит по границе земельного участка с кадастровым номером 42:38:0101002:2
74	84	-
84	85	проходит по границе земельного участка с кадастровым номером 42:38:0101002:8874
85	1	-
86	99	-
99	100	проходит по границе земельного участка с кадастровым номером 42:38:0101002:2245 и 42:38:0101002:19818
100	102	проходит по границе земельного участка с кадастровым номером 42:38:0101002:19818
102	106	-
107	108	-
108	110	проходит по границе земельного участка с кадастровым номером 42:38:0101002:2868
110	116	-
116	123	проходит по границе земельного участка с кадастровым номером 42:38:0101002:2868 и 42:38:0101002:4422
123	125	-
125	129	проходит по границе земельного участка с кадастровым номером 42:38:0101002:2143
129	123	-
<b>План границ зоны малоэтажной жилой застройки (Ж-1-2)</b>		

49	540469.24	1350701.45
50	540530.47	1350580.81
51	540576.66	1350600.43
52	540589.88	1350574.02
53	540606.04	1350529.50
54	540619.74	1350534.16
55	540651.01	1350544.46
56	540677.50	1350551.63
57	540693.21	1350554.46
58	540713.86	1350556.17
59	540734.92	1350555.51
60	540747.08	1350554.47
61	540785.71	1350549.39
62	540818.00	1350541.30
63	540851.58	1350523.66
64	540867.79	1350512.18
65	540877.14	1350505.33
66	540890.29	1350493.77
67	540906.60	1350487.50
68	540919.18	1350476.96
69	540931.89	1350463.98
70	540954.49	1350437.02
71	540977.07	1350397.74
72	541002.63	1350348.59
73	541009.64	1350320.64
74	541011.38	1350308.20
75	541304.12	1350610.71
76	541349.74	1350648.49
77	541422.69	1350748.76
78	541442.14	1350733.99
79	541471.45	1350766.85
80	541448.73	1350787.90
81	541484.93	1350824.41
82	541448.86	1350864.08
83	541484.77	1350902.74
84	541647.19	1351236.42
85	542112.02	1351041.85
1	542147.40	1351024.63
86	540630.21	1350667.17
87	540594.21	1350649.01
88	540619.50	1350601.04
89	540642.24	1350611.79
90	540646.54	1350617.93
91	540633.03	1350646.76
92	540699.69	1350677.04
93	540697.53	1350703.41
94	540686.80	1350790.90
95	540662.95	1350828.93
96	540700.77	1350857.09
97	540630.43	1350955.67
98	540590.62	1350924.63
99	540583.73	1350929.63
100	540574.75	1350940.55
101	540572.33	1350943.77
102	540508.41	1350894.40



103	540501.44	1350889.15
104	540544.50	1350830.56
105	540585.93	1350773.22
106	540573.00	1350759.63
86	540630.21	1350667.17
107	540937.27	1351146.38
108	540958.46	1351145.86
109	540961.94	1351147.69
110	540964.47	1351149.43
111	541011.86	1351169.93
112	540988.59	1351305.55
113	540942.32	1351265.69
114	540907.14	1351209.80
115	540911.67	1351173.18
116	540927.48	1351165.45
117	540928.26	1351162.62
118	540929.68	1351159.73
119	540930.56	1351156.77
120	540931.40	1351153.70
121	540933.52	1351151.48
122	540933.07	1351150.99
107	540937.27	1351146.38
123	540611.66	1351063.61
124	540604.45	1351073.41
125	540570.52	1351046.03
126	540555.18	1351034.47
127	540552.40	1351032.39
128	540539.94	1351023.00
129	540535.86	1351020.09
130	540543.10	1351010.21
123	540611.66	1351063.61



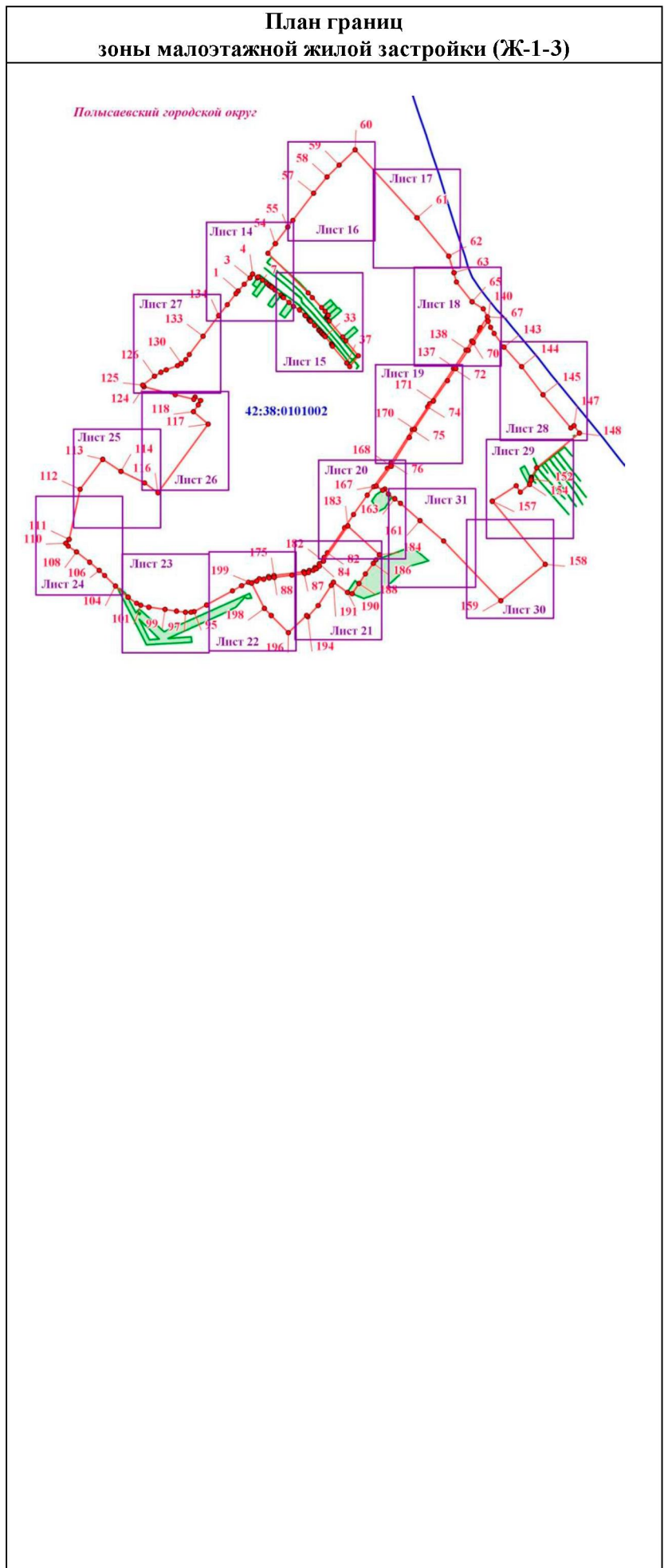
**3. Сведения о характерных точках границ  
зоны малоэтажной жилой застройки (Ж-1-3)**

Обозначение характерных точек границ	Координаты, м		Обозначение части границ		Описание прохождения части границ
	X	Y	от точки	до точки	
1	2	3	1	2	3
1	540596,22	1351304,69	1	5	-
2	540622,39	1351329,33			
3	540648,61	1351351,41	5	7	По границе земельных участков с кадастровыми номерами 42:38:0101002:21679 (временный) и 42:38:0101002:6485 (ранее учтенный)
4	540663,33	1351362,15			
5	540648,26	1351381,43			
6	540651,64	1351384,03			
7	540638,87	1351401,57			
8	540626,68	1351418,05	7	8	По границе земельного участка с кадастровым номером 42:38:0101002:8178
9	540619,14	1351427,19			
10	540618,20	1351428,37			
11	540613,78	1351433,98	8	11	-
12	540610,77	1351437,88	11	12	По границе земельного участка с кадастровым номером 42:38:0101002:21616
13	540600,44	1351450,96			
14	540579,60	1351474,53			
15	540571,35	1351481,92	12	20	-
16	540569,72	1351484,63	20	21	По границе земельного участка с


17	540549,88	1351506,26
18	540535,47	1351524,41
19	540520,55	1351548,92
20	540499,80	1351570,09
21	540496,77	1351572,89
22	540482,76	1351585,42
23	540479,29	1351588,06
24	540475,06	1351592,01
25	540475,68	1351592,64
26	540459,03	1351607,79
27	540441,21	1351624,60
28	540437,88	1351627,94
29	540432,33	1351633,23
30	540428,96	1351636,26
31	540423,62	1351641,85
32	540420,73	1351644,61
33	540414,63	1351650,53
34	540384,71	1351675,44
35	540381,22	1351677,97
36	540376,69	1351678,86
37	540309,52	1351736,14
38	540295,19	1351748,33
39	540338,09	1351782,37
40	540397,62	1351732,33
41	540412,88	1351719,55
42	540476,84	1351666,31
43	540490,32	1351655,27
44	540494,01	1351659,34
45	540495,83	1351657,78
46	540498,82	1351661,96
47	540499,38	1351662,75
48	540499,66	1351663,15
49	540514,62	1351649,91
50	540530,02	1351636,29
51	540569,59	1351599,40
52	540588,63	1351583,15
53	540745,77	1351422,48
54	540784,44	1351452,54
55	540850,25	1351501,36
56	540876,21	1351521,38
57	540984,90	1351604,61
58	541049,52	1351657,88
59	541096,78	1351705,66
60	541157,09	1351769,73
61	540886,49	1352015,30
62	540734,89	1352141,83
63	540668,32	1352162,49
64	540631,18	1352172,52
65	540552,72	1352234,76
66	540524,93	1352279,27
67	540492,84	1352294,86
68	540449,50	1352267,79
69	540438,86	1352263,84
70	540396,47	1352233,56
71	540360,89	1352210,22
72	540287,43	1352161,13

		кадастровым номером 42:38:0101002:8761
21	23	-
23	25	По границе земельного участка с кадастровым номером 42:38:0101002:21565
25	27	-
27	28	По границе земельного участка с кадастровым номером 42:38:0101002:21424
28	29	-
29	30	По границе земельного участка с кадастровым номером 42:38:0101002:21717
30	31	-
31	32	По границе земельного участка с кадастровым номером 42:38:0101002:9127
32	40	-
40	41	По границе земельного участка с кадастровым номером 42:38:0101002:3360
41	42	-
42	46	По границе земельного участка с кадастровым номером 42:38:0101002:9089
46	47	По границе земельных участков с кадастровыми номерами 42:38:0101002:9089 и 42:38:0101002:21343
47	48	По границе земельного участка с кадастровым номером 42:38:0101002:9089
48	49	По границе земельного участка с кадастровым номером 42:38:0101002:9169
49	50	По границе земельного участка с кадастровым номером 42:38:0101002:9170
50	1	-
137	164	-
164	166	По границе земельного участка с кадастровым номером 42:38:0101002:2866
166	137	-
173	185	-
185	188	По границе земельного участка с кадастровым номером 42:38:0101002:3370
188	189	По границе земельных участков с кадастровыми номерами 42:38:0101002:3370 и 42:38:0101002:3330
189	173	-

73	540147,55	1352064,95
74	540134,68	1352057,65
75	540044,45	1351996,47
76	539911,24	1351911,45
77	539891,01	1351898,03
78	539817,52	1351843,02
79	539783,90	1351817,82
80	539707,09	1351763,33
81	539654,25	1351727,28
82	539554,90	1351658,96
83	539536,93	1351646,21
84	539511,46	1351627,05
85	539496,11	1351609,77
86	539484,87	1351586,91
87	539479,21	1351565,65
88	539463,91	1351447,12
89	539460,52	1351425,69
90	539452,23	1351388,45
91	539437,63	1351345,81
92	539423,68	1351318,12
93	539403,35	1351281,47
94	539347,11	1351179,53
95	539321,37	1351129,88
96	539318,20	1351117,02
97	539318,29	1351094,78
98	539322,86	1351059,37
99	539330,38	1351013,42
100	539338,19	1350949,64
101	539346,63	1350917,31
102	539354,21	1350900,68
103	539378,75	1350867,07
104	539423,00	1350816,71
105	539464,38	1350773,48
106	539484,49	1350752,10
107	539517,25	1350714,34
108	539558,75	1350662,34
109	539581,48	1350629,53
110	539592,31	1350619,62
111	539608,33	1350632,31
112	539806,99	1350675,70
113	539926,18	1350765,94
114	539878,66	1350838,59
115	539832,72	1350932,19
116	539793,14	1350986,26
117	540066,74	1351185,40
118	540115,80	1351126,44
119	540143,24	1351146,11
120	540160,28	1351155,42
121	540174,33	1351133,51
122	540164,97	1351127,92
123	540183,62	1351054,99
124	540215,62	1350929,91
125	540220,98	1350925,52
126	540256,74	1350971,57
127	540272,84	1350997,58
128	540282,84	1351018,39



129	540299,10	1351062,88
130	540307,23	1351078,09
131	540322,71	1351096,32
132	540343,24	1351110,86
133	540416,11	1351165,30
134	540497,64	1351227,08
135	540541,13	1351261,99
136	540585,36	1351296,03
1	540596,22	1351304,69
137	540287,19	1352169,94
138	540359,77	1352218,70
139	540390,97	1352239,46
140	540476,05	1352297,78
141	540450,85	1352307,57
142	540427,33	1352321,95
143	540372,43	1352360,99
144	540294,82	1352431,14
145	540183,25	1352516,53
146	540050,92	1352627,13
147	540060,03	1352639,88
148	540030,77	1352661,20
149	539893,08	1352491,02
150	539855,26	1352470,55
151	539852,44	1352469,88
152	539847,82	1352469,25
153	539842,31	1352468,57
154	539827,01	1352463,38
155	539795,44	1352426,51
156	539821,84	1352409,55
157	539759,85	1352314,63
158	539508,93	1352524,81
159	539364,02	1352349,15
160	539601,80	1352121,11
161	539682,62	1352026,99
162	539751,44	1351950,12
163	539769,87	1351927,21
164	539788,57	1351901,74
165	539808,92	1351887,42
166	539803,44	1351879,12
167	539819,84	1351853,83
168	539899,42	1351912,42
169	540013,69	1351984,77
170	540045,63	1352005,56
171	540158,56	1352080,55
172	540239,53	1352137,04
137	540287,19	1352169,94
173	539449,81	1351406,26
174	539454,40	1351428,18
175	539457,21	1351447,62
176	539465,98	1351518,63
177	539472,64	1351569,18
178	539476,65	1351584,12
179	539484,57	1351602,65
180	539491,56	1351615,20





181	539501,72	1351627,40
182	539521,58	1351644,09
183	539661,87	1351740,79
184	539547,11	1351866,18
185	539526,60	1351851,86
186	539512,65	1351841,45
187	539470,96	1351810,35
188	539432,24	1351784,47
189	539392,18	1351757,47
190	539397,32	1351739,25
191	539437,87	1351683,54
192	539425,23	1351674,36
193	539345,03	1351622,74
194	539301,11	1351581,82
195	539305,41	1351576,01
196	539236,71	1351503,60
197	539305,13	1351436,05
198	539333,20	1351408,34
199	539434,64	1351357,67
200	539442,20	1351378,84
173	539449,81	1351406,26

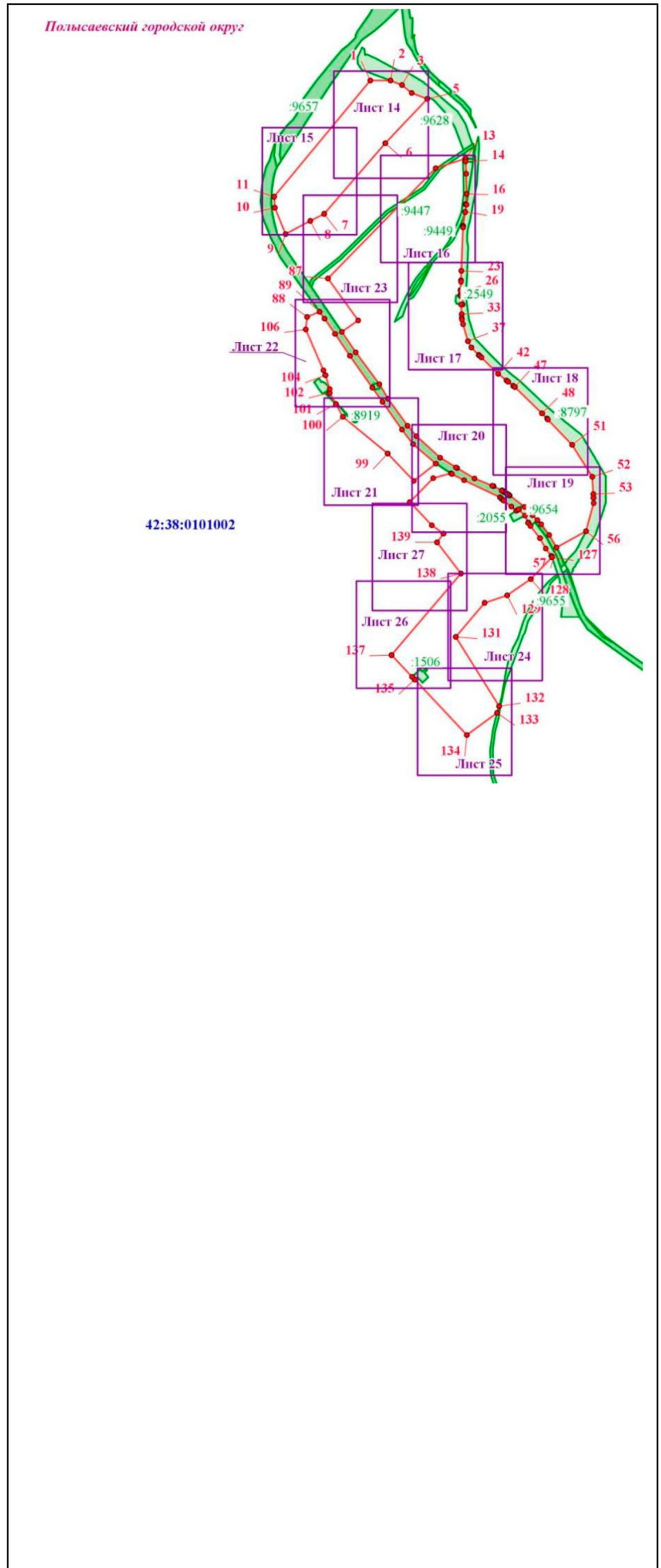
**4. Сведения о характерных точках границ  
зоны малоэтажной жилой застройки (Ж-1-4)**

Обозначение характерных точек границ	Координаты, м		Обозначение части границ		Описание прохождения части границ
	X	Y	от точки	до точки	
1	2	3	1	2	3
1	539444,85	1350080,65	1	2	-
2	539444,85	1350154,06	2	5	По границе земельного участка с кадастровым номером 42:38:0101002:9628
3	539428,85	1350196,23	5	1	-
4	539399,52	1350232,00			
5	539377,46	1350289,18			
6	539215,00	1350135,50			
7	538956,60	1349911,02	12	14	-
8	538930,58	1349861,08	14	18	По границе земельных участков с кадастровыми номерами 42:38:0101002:9628 и 42:38:0101002:9449
9	538882,75	1349770,63	18	19	По границе земельных участков с кадастровыми номерами 42:38:0101002:8797 и 42:38:0101002:9449
10	538978,78	1349730,62	19	29	По границе земельного участка с кадастровым номером 42:38:0101002:8797
11	539019,02	1349728,61	29	32	По границе земельных участков с кадастровыми номерами 42:38:0101002:8797 и 42:38:0101002:2549
1	539444,85	1350080,65	32	56	По границе земельного участка с кадастровым номером 42:38:0101002:8797
12	539123,80	1350319,72	56	57	-
13	539158,69	1350428,17	57	60	По границе земельных участков с кадастровыми номерами
14	539148,68	1350428,48			
15	539103,77	1350431,27			
16	539030,24	1350431,99			
17	538991,61	1350428,31			
18	538990,19	1350431,84			
19	538963,08	1350427,59			
20	538912,40	1350419,65			
21	538910,92	1350419,58			
22	538906,52	1350419,42			
23	538747,64	1350413,21			
24	538712,92	1350411,90			
25	538707,88	1350411,72			
26	538678,19	1350410,62			

27	538673,97	1350410,44
28	538659,34	1350409,92
29	538654,65	1350410,20
30	538654,79	1350418,91
31	538624,34	1350417,71
32	538625,05	1350411,92
33	538588,81	1350414,04
34	538575,60	1350414,81
35	538568,32	1350415,24
36	538552,58	1350419,58
37	538489,65	1350436,98
38	538466,78	1350449,69
39	538439,77	1350477,07
40	538436,96	1350479,92
41	538429,93	1350487,06
42	538370,56	1350547,31
43	538346,14	1350578,22
44	538341,59	1350583,98
45	538326,73	1350602,78
46	538322,05	1350608,72
47	538321,82	1350609,00
48	538225,64	1350708,39
49	538206,47	1350726,55
50	538203,56	1350729,30
51	538109,88	1350817,93
52	537993,79	1350892,06
53	537929,91	1350895,56
54	537916,34	1350896,30
55	537896,60	1350897,38
56	537794,18	1350869,14
57	537734,06	1350760,76
58	537780,53	1350734,17
59	537819,34	1350705,73
60	537834,08	1350691,46
61	537852,70	1350673,44
62	537883,22	1350644,24
63	537924,65	1350589,19
64	537925,25	1350589,63
65	537927,19	1350586,73
66	537926,75	1350586,41
67	537930,97	1350580,77
68	537931,13	1350580,51
69	537934,91	1350573,85
70	537939,22	1350566,31
71	537940,89	1350567,39
72	537944,15	1350561,76
73	537942,43	1350560,65
74	537958,92	1350531,72
75	537960,85	1350526,73
76	537986,57	1350461,24
77	538025,39	1350397,29
78	538027,67	1350393,52
79	538062,83	1350335,35
80	538142,22	1350248,84
81	538179,92	1350215,81
82	538279,47	1350145,30

		42:38:0101002:9657 (учтенный), 42:38:0101002:21321 (временный)
60	62	По границе земельного участка с кадастровым номером 42:38:0101002:9654
62	85	По границе земельных участков с кадастровыми номерами 42:38:0101002:9657 (учтенный), 42:38:0101002:21321 (временный)
85	12	-
88	89	-
89	97	По границе земельных участков с кадастровыми номерами 42:38:0101002:9657 (учтенный), 42:38:0101002:21321 (временный)
97	88	-
107	109	-
109	117	По границе земельных участков с кадастровыми номерами 42:38:0101002:9657 (учтенный), 42:38:0101002:21321 (временный)
117	119	По границе земельных участков с кадастровыми номерами 42:38:0101002:9657 (учтенный), 42:38:0101002:21321 (временный) и 42:38:0101002:2055
119	120	По границе земельных участков с кадастровыми номерами 42:38:0101002:9654 и 42:38:0101002:2055
120	123	По границе земельного участка с кадастровым номером 42:38:0101002:9654
123	127	По границе земельного участка с кадастровым номером 42:38:0101002:9655
127	132	-
132	133	По границе земельного участка с кадастровым номером 42:38:0101002:9636
133	135	-
135	136	По границе земельного участка с кадастровым номером 42:38:0101002:1506
136	107	-
<b>План границ зоны малоэтажной жилой застройки (Ж-1-4)</b>		

83	538332,88	1350113,00
84	538449,53	1350027,04
85	538524,20	1349976,56
86	538566,59	1350036,23
87	538720,32	1349925,29
12	539123,80	1350319,72
88	538578,38	1349849,29
89	538597,91	1349894,80
90	538572,59	1349913,17
91	538516,81	1349951,58
92	538436,83	1350006,01
93	538320,21	1350088,42
94	538267,92	1350125,22
95	538165,61	1350196,00
96	538113,01	1350236,98
97	538042,09	1350319,83
98	537978,45	1350239,16
99	538078,99	1350144,26
100	538213,18	1349979,63
101	538259,64	1349954,39
102	538301,13	1349931,85
103	538314,54	1349931,88
104	538365,10	1349916,04
105	538382,85	1349908,50
106	538533,31	1349844,51
88	538578,38	1349849,29
107	537900,75	1350224,58
108	537988,29	1350310,35
109	538005,98	1350374,63
110	538003,14	1350378,93
111	537980,50	1350423,60
112	537918,61	1350554,64
113	537913,97	1350559,33
114	537908,02	1350565,32
115	537905,52	1350567,85
116	537883,79	1350595,87
117	537869,36	1350613,84
118	537873,20	1350620,91
119	537873,96	1350623,28
120	537851,57	1350645,23
121	537825,35	1350657,74
122	537824,90	1350656,61
123	537813,60	1350665,44
124	537768,39	1350700,74
125	537730,47	1350721,25
126	537703,34	1350741,64
127	537698,56	1350744,18
128	537619,05	1350667,25
129	537559,25	1350580,87
130	537531,73	1350498,29
131	537406,38	1350392,81
132	537152,84	1350551,31
133	537128,44	1350544,25
134	537047,68	1350433,21



135	537250,94	1350242,43
136	537260,96	1350233,36
137	537340,06	1350157,45
138	537639,11	1350411,73
139	537753,60	1350323,84
140	537785,45	1350347,79
141	537815,63	1350304,95
107	537900,75	1350224,58

--	--	--

**5. Сведения о характерных точках границ  
зоны малоэтажной жилой застройки (Ж-1-5)**

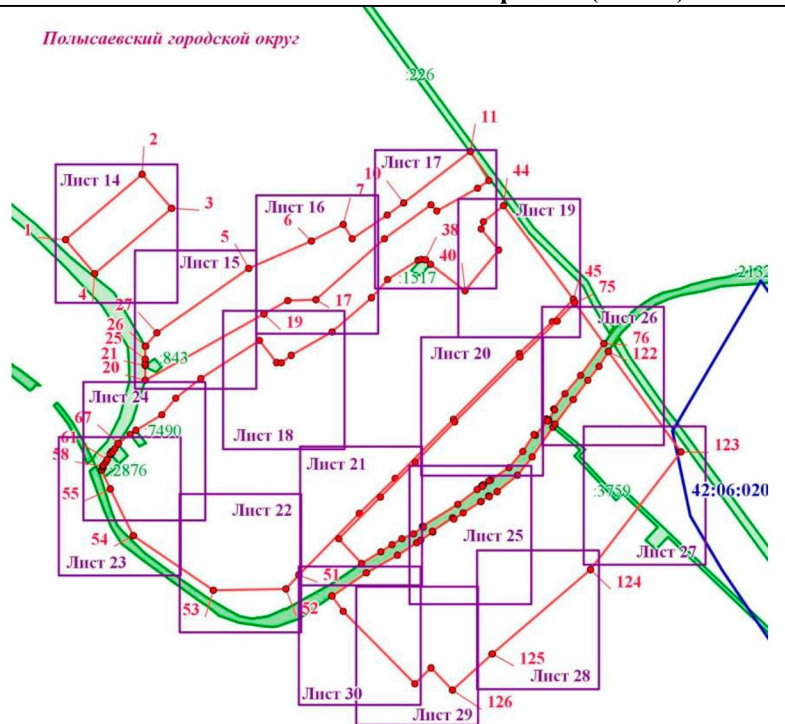
Обозначение характерных точек границ	Координаты, м	
	X	Y
1	2	3
1	538297,46	1350715,48
2	538482,64	1350932,33
3	538386,32	1351015,87
4	538200,31	1350798,16
1	538297,46	1350715,48
5	538215,81	1351234,83
6	538293,23	1351412,73
7	538339,73	1351502,84
8	538299,29	1351528,42
9	538366,32	1351627,79
10	538401,09	1351674,52
11	538547,35	1351863,63
12	538464,60	1351915,12
13	538442,98	1351883,30
14	538378,52	1351768,43
15	538396,06	1351751,99
16	538298,99	1351620,02
17	538126,74	1351425,65
18	538124,58	1351345,93
19	538085,82	1351277,57
20	537897,65	1350941,38
21	537940,39	1350941,66
22	537940,43	1350941,62
23	537940,47	1350941,66
24	537946,05	1350941,71
25	537957,87	1350941,79
26	537995,01	1350942,05
27	538032,97	1350974,57
5	538215,81	1351234,83
28	537903,55	1351099,28
29	538010,96	1351265,51
30	537948,35	1351313,67
	537947,86	1351327,69
32	537968,72	1351355,23
33	538035,31	1351470,58
34	538132,44	1351582,76
35	538184,08	1351628,22
36	538238,72	1351714,63
37	538240,69	1351723,21
38	538239,65	1351735,84

Обозначение части границ		Описание прохождения части границ
от точки	до точки	
1	2	3
1	1	-
5	20	-
20	26	По границе земельного участка с кадастровым номером 42:38:0101002:8797
26	5	-
28	37	-
37	39	По границе земельного участка с кадастровым номером 42:38:0101002:1517
39	56	-
56	58	По границе земельного участка с кадастровым номером 42:38:0101002:8797
58	59	По границе земельных участков с кадастровыми номерами 42:38:0101002:8797 и 42:38:0101002:2876
59	67	По границе земельного участка с кадастровым номером 42:38:0101002:8797
67	68	-
68	69	По границе земельного участка с кадастровым номером 42:38:0101002:7490
69	28	-
72	76	-
76	102	По границе земельных участков с кадастровыми номерами 42:38:0101002:9657 (учтенный) и 42:38:0101002:21321 (временный)
102	72	-
106	116	По границе земельных участков с кадастровыми номерами 42:38:0101002:9657 (учтенный) и 42:38:0101002:21321 (временный)
116	117	По границе земельных участков с кадастровыми номерами

39	538226,78	1351750,53
40	538151,95	1351848,38
41	538268,09	1351943,40
42	538327,65	1351893,71
43	538347,91	1351900,66
44	538393,80	1351957,92
45	538128,11	1352155,97
46	538064,92	1352095,70
47	537973,80	1352001,64
48	537787,75	1351815,04
49	537619,74	1351650,09
50	537520,39	1351548,67
51	537346,32	1351376,59
52	537306,73	1351340,69
53	537302,35	1351134,72
54	537457,33	1350907,78
55	537590,08	1350841,94
56	537643,39	1350817,60
57	537650,78	1350821,46
58	537654,45	1350820,47
59	537656,82	1350822,07
60	537666,15	1350829,51
61	537673,45	1350833,32
62	537687,85	1350843,81
63	537690,07	1350841,85
64	537695,98	1350846,24
65	537694,24	1350848,46
66	537703,86	1350855,48
67	537718,54	1350864,72
68	537744,07	1350898,07
69	537756,52	1350914,48
70	537800,28	1350988,40
71	537847,59	1351028,11
28	537903,55	1351099,28
72	537779,66	1351818,63
73	537964,13	1352004,32
74	538066,27	1352109,21
75	538118,31	1352159,36
76	538002,53	1352241,47
77	537912,56	1352176,27
78	537860,26	1352131,13
79	537816,41	1352099,38
80	537814,16	1352102,49
81	537785,66	1352085,32
82	537788,21	1352078,92
83	537785,71	1352076,85
84	537783,24	1352083,39
85	537741,75	1352047,93
86	537744,55	1352043,43
87	537696,31	1352012,19
88	537650,37	1351972,50
89	537615,36	1351920,19
90	537612,34	1351915,68
91	537601,60	1351899,65
92	537598,65	1351895,83


		42:38:0101002:9657 (учтенный), 42:38:0101002:21321 (временный) и 42:00:0000000:3759
117	122	По границе земельных участков с кадастровыми номерами 42:38:0101002:9657 (учтенный) и 42:38:0101002:21321 (временный)
122	130	-
130	106	По границе земельных участков с кадастровыми номерами 42:38:0101002:9657 (учтенный) и 42:38:0101002:21321 (временный)

**План границ  
зоны малоэтажной жилой застройки (Ж-1-5)**



42:38:0101002

93	537597,46	1351897,23
94	537588,63	1351882,86
95	537546,18	1351827,98
96	537484,39	1351728,21
97	537482,32	1351729,92
98	537462,75	1351702,53
99	537449,04	1351669,45
100	537432,09	1351641,20
101	537411,34	1351609,13
102	537378,12	1351554,61
103	537448,65	1351489,98
104	537566,28	1351608,14
105	537665,12	1351706,98
72	537779,66	1351818,63
106	537508,57	1351813,30
107	537504,97	1351816,34
108	537522,30	1351842,77
109	537553,59	1351893,24
110	537553,66	1351893,19
111	537570,08	1351915,98
112	537568,34	1351917,03
113	537582,62	1351940,03
114	537628,75	1351996,57
115	537681,39	1352038,23
116	537765,05	1352096,96
117	537773,26	1352102,72
118	537773,96	1352103,21
119	537843,98	1352155,03
120	537898,60	1352195,98
121	537937,06	1352228,45
122	537980,06	1352254,37
123	537695,16	1352459,97
124	537360,51	1352203,57
125	537122,37	1351925,15
126	537018,84	1351812,75
127	537082,19	1351751,91
128	537037,27	1351705,80
129	537242,99	1351503,08
130	537286,56	1351470,50
131	537351,59	1351568,30
132	537402,18	1351656,04
133	537436,70	1351710,96
134	537444,23	1351722,43
135	537467,13	1351757,00
136	537469,54	1351755,04
106	537508,57	1351813,30



**б. Сведения о характерных точках границ  
зоны малоэтажной жилой застройки (Ж-1-б)**

Обозначение характерных точек границ	Координаты, м		Обозначение части границ		Описание прохождения части границ
	X	Y	от точки	до точки	
1	2	3	1	2	3
1	541319,27	1352861,31	1	4	–
2	541469,15	1352993,44	4	8	По границе земельного участка с

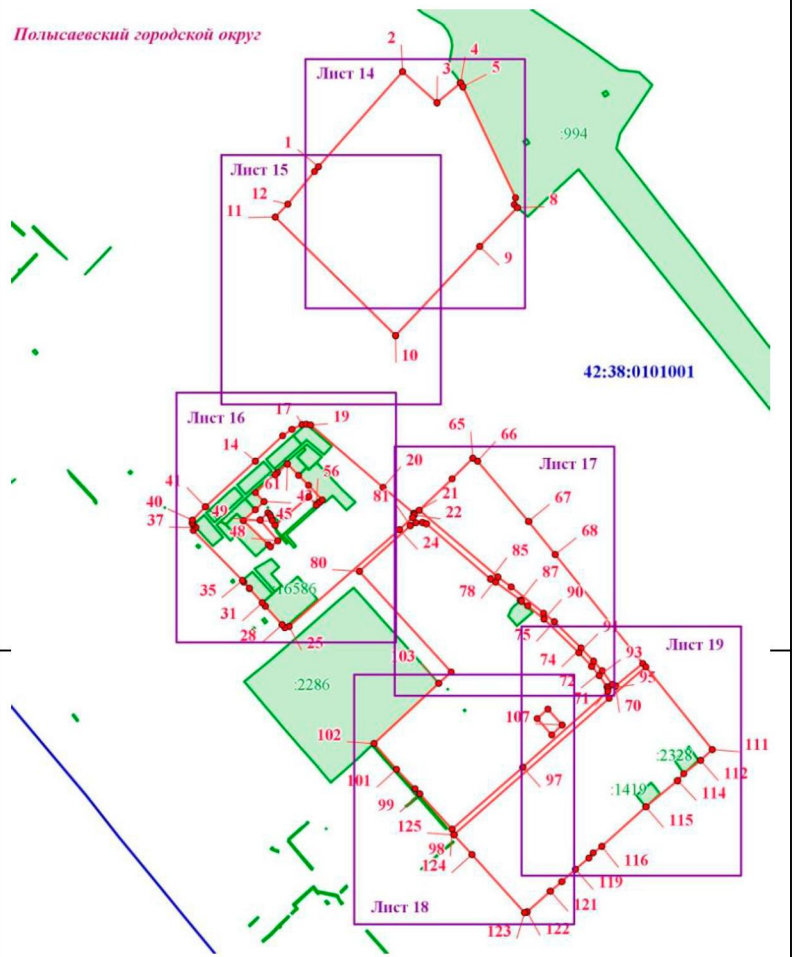
3	541419,83	1353047,48
4	541450,99	1353084,38
5	541444,89	1353088,02
6	541270,30	1353170,55
7	541259,86	1353168,53
8	541255,11	1353173,74
9	541193,66	1353114,33
10	541053,38	1352982,40
11	541239,70	1352793,26
12	541260,19	1352812,88
13	541311,61	1352855,25
1	541319,27	1352861,31
14	540855,68	1352762,44
15	540896,12	1352804,96
16	540906,21	1352819,53
17	540913,50	1352835,40
18	540913,97	1352842,49
19	540912,82	1352848,87
20	540814,83	1352962,73
21	540773,87	1353010,90
22	540771,36	1353011,32
23	540767,16	1353009,16
24	540748,29	1352988,56
25	540595,96	1352815,06
26	540594,12	1352808,20
27	540598,40	1352804,35
28	540598,62	1352804,15
29	540627,61	1352778,08
30	540627,84	1352777,88
31	540633,00	1352773,24
32	540655,64	1352752,87
33	540655,94	1352752,60
34	540665,68	1352743,84
35	540668,25	1352742,07
36	540747,06	1352664,86
37	540751,39	1352669,08
38	540755,84	1352665,01
39	540758,13	1352663,06
40	540763,16	1352663,47
41	540783,93	1352684,02
14	540855,68	1352762,44
42	540806,69	1352762,31
43	540791,98	1352775,90
44	540779,45	1352762,27
45	540762,63	1352743,37
46	540724,73	1352782,36
47	540721,19	1352786,16
48	540730,56	1352797,61
49	540763,43	1352769,89
50	540774,89	1352782,22
51	540771,57	1352785,07
52	540767,54	1352786,91
53	540762,61	1352788,48
54	540755,13	1352793,13

		кадастровым номером 42:38:0101001:994
8	1	–
14	26	–
26	27	По границе земельного участка с кадастровым номером 42:38:0101001:16586
27	28	По границе земельного участка с кадастровым номером 42:38:0101001:16585
28	29	По границе земельного участка с кадастровым номером 42:38:0101001:16586
29	30	По границе земельного участка с кадастровым номером 42:38:0101001:16585
30	31	По границе земельного участка с кадастровым номером 42:38:0101001:16586
31	32	По границе земельного участка с кадастровым номером 42:38:0101001:16577
32	33	По границе земельного участка с кадастровым номером 42:38:0101001:16576
33	35	По границе земельного участка с кадастровым номером 42:38:0101001:16577
35	37	–
37	38	По границе земельного участка с кадастровым номером 42:38:0101001:16581
38	14	–
42	44	По границе земельного участка с кадастровым номером 42:38:0101001:15611
44	45	По границе земельного участка с кадастровым номером 42:38:0101001:15620
45	46	По границе земельного участка с кадастровым номером 42:38:0101001:19012
46	52	–
52	53	По границе земельного участка с кадастровым номером 42:38:0000000:53
53	56	–
56	57	По границе земельных участков с кадастровыми номерами 42:38:0101001:19620 и 42:38:0101001:19549
57	58	По границе земельного участка с кадастровым номером 42:38:0101001:19549

55	540800,33	1352846,17
56	540786,80	1352858,13
57	540791,60	1352863,60
58	540794,96	1352867,43
59	540818,01	1352845,45
60	540833,76	1352830,07
61	540851,53	1352812,16
62	540838,00	1352796,96
63	540834,65	1352793,25
42	540806,69	1352762,31
64	540828,42	1353071,35
65	540860,69	1353103,89
66	540855,78	1353110,91
67	540760,97	1353191,38
68	540709,14	1353233,13
69	540537,51	1353370,76
70	540502,07	1353327,96
71	540504,38	1353322,55
72	540525,82	1353306,60
73	540541,26	1353293,21
74	540561,93	1353273,65
75	540603,21	1353231,41
76	540616,94	1353214,94
77	540658,28	1353163,72
78	540673,39	1353142,98
79	540778,61	1353019,37
64	540828,42	1353071,35
80	540682,80	1352925,38
81	540754,63	1353005,52
82	540758,95	1353014,18
83	540759,44	1353024,72
84	540757,41	1353030,81
85	540670,64	1353131,71
86	540665,62	1353139,43
87	540636,91	1353178,55
88	540635,44	1353180,31
89	540628,58	1353189,46
90	540607,09	1353215,18
91	540554,68	1353270,11
92	540532,90	1353290,30
93	540518,38	1353302,29
94	540501,17	1353314,08
95	540497,31	1353315,46
96	540493,41	1353315,46
97	540374,21	1353182,13
98	540276,58	1353070,99
99	540332,09	1353020,25
100	540340,48	1353012,67
101	540370,76	1352983,82
102	540411,74	1352948,36
103	540506,67	1353050,39
104	540523,98	1353069,80
80	540682,80	1352925,38

58	60	По границе земельного участка с кадастровым номером 42:38:0101001:19131
60	62	По границе земельного участка с кадастровым номером 42:38:0101001:15616
62	63	–
63	42	По границе земельного участка с кадастровым номером 42:38:0101001:15611
64	64	–
80	87	–
87	88	По границе земельного участка с кадастровым номером 42:38:0101001:2133
88	102	–
102	103	По границе земельного участка с кадастровым номером 42:38:0101001:2286
103	80	–
105	105	–
109	109	–

**План границ  
зоны малоэтажной жилой застройки (Ж-1-б)**





105	540450,92	1353204,81
106	540425,34	1353227,53
107	540440,84	1353244,06
108	540465,76	1353221,29
105	540450,92	1353204,81
109	540482,78	1353317,48
110	540532,24	1353375,03
111	540402,19	1353479,77
112	540385,36	1353461,33
113	540364,04	1353435,11
114	540353,01	1353425,11
115	540311,86	1353375,61
116	540249,50	1353306,06
117	540239,78	1353292,69
118	540231,68	1353285,95
119	540214,02	1353264,89
120	540194,44	1353243,53
121	540179,26	1353225,27
122	540146,47	1353189,15
123	540145,34	1353184,77
124	540236,96	1353102,20
125	540268,05	1353074,18
109	540482,78	1353317,48

--

**7. Сведения о характерных точках границ  
зоны малоэтажной жилой застройки (Ж-1-7)**

Обозначение характерных точек границ	Координаты, м		Обозначение части границ		Описание прохождения части границ
	X	Y	от точки	до точки	
1	2	3	1	2	3
1	540216,16	1352595,19	1	7	–
2	540406,27	1352807,50	7	8	По границе земельного участка с кадастровым номером 42:38:0101001:6114
3	540361,62	1352845,58	8	13	По границе земельных участков с кадастровыми номерами 42:38:0101001:6114 и 42:38:0101001:258
4	540204,66	1352983,45	13	14	По границе земельного участка с кадастровым номером 42:38:0101001:6114
5	540199,57	1352982,92	14	15	По границе земельных участков с кадастровыми номерами 42:38:0101001:6114 и 42:38:0000000:53
6	540163,79	1352941,92	15	16	По границе земельного участка с кадастровым номером 42:38:0000000:53
7	540168,12	1352938,06	16	17	–
8	540171,09	1352935,47	17	21	По границе земельного участка с кадастровым номером 42:38:0000000:53
9	540172,55	1352934,21	21	23	–
10	540172,95	1352933,87	23	25	По границе земельного участка с кадастровым номером
11	540186,21	1352922,29			
12	540187,94	1352920,78			
13	540179,59	1352911,30			
14	540186,08	1352906,25			
15	540187,81	1352904,90			
16	540178,56	1352895,54			
17	540173,32	1352890,00			
18	540173,91	1352888,02			
19	540179,52	1352860,48			
20	540179,10	1352859,98			
21	540187,29	1352853,49			
22	540188,69	1352852,39			
23	540196,22	1352858,12			
24	540201,54	1352864,20			

25	540211,30	1352855,37
26	540215,05	1352852,48
27	540231,20	1352837,90
28	540257,75	1352815,84
29	540284,56	1352847,67
30	540286,68	1352845,78
31	540288,21	1352844,42
32	540292,85	1352840,30
33	540295,68	1352837,79
34	540179,41	1352704,17
35	540176,37	1352706,79
36	540171,28	1352711,17
37	540170,34	1352711,98
38	540171,39	1352713,21
39	540178,14	1352721,30
40	540176,96	1352722,23
41	540179,45	1352725,34
42	540185,12	1352732,10
43	540229,45	1352784,88
44	540186,00	1352821,26
45	540156,76	1352790,93
46	540154,01	1352787,85
47	540142,83	1352771,72
48	540138,35	1352766,11
49	540137,94	1352766,32
50	540136,97	1352767,13
51	540124,03	1352753,32
52	540123,29	1352753,96
53	540104,87	1352769,77
54	540101,14	1352772,98
55	540099,24	1352774,61
56	540110,26	1352787,20
57	540102,71	1352794,72
58	540100,05	1352811,22
59	540071,13	1352836,00
60	540065,82	1352827,51
61	540020,26	1352775,27
62	540014,16	1352764,35
63	540017,07	1352753,72
1	540216,16	1352595,19
64	540164,10	1352957,27
65	540192,16	1352988,81
66	540192,72	1352993,61
67	540127,75	1353049,57
68	540071,26	1353099,86
69	540066,63	1353100,05
70	540040,88	1353069,18
71	540063,70	1353049,86
72	540060,96	1353046,32
73	540145,48	1352973,69
74	540160,51	1352960,43
64	540164,10	1352957,27
75	540008,70	1352778,07
76	540073,08	1352851,97

		42:38:0101001:20255
25	26	–
26	28	По границе земельных участков с кадастровыми номерами 42:38:0101001:2271 и 42:38:0000000:53
28	29	По границе земельного участка с кадастровым номером 42:38:0101001:2271
29	30	По границе земельного участка с кадастровым номером 42:38:0101001:6131
30	31	По границе земельных участков с кадастровыми номерами 42:38:0101001:6131 и 42:38:0000000:53
31	33	По границе земельного участка с кадастровым номером 42:38:0101001:6131
33	35	По границе земельного участка с кадастровым номером 42:38:0101001:6126
35	36	По границе земельных участков с кадастровыми номерами 42:38:0101001:6126 и 42:38:0101001:2501
36	37	По границе земельного участка с кадастровым номером 42:38:0101001:6126
37	42	По границе земельного участка с кадастровым номером 42:38:0101001:5694
42	44	По границе земельного участка с кадастровым номером 42:38:0101001:5695
44	45	–
45	48	По границе земельного участка с кадастровым номером 42:38:0101001:5694
48	49	По границе земельного участка с кадастровым номером 42:38:0000000:53
49	50	По границе земельных участков с кадастровыми номерами 42:38:0101001:1331 и 42:38:0000000:53
50	51	По границе земельного участка с кадастровым номером 42:38:0000000:53
51	54	По границе земельного участка с кадастровым номером 42:38:0101001:6151
54	55	По границе земельных участков с кадастровыми номерами 42:38:0101001:6151 и 42:38:0000000:53

77	540062,56	1352860,45
78	540054,15	1352868,12
79	540049,84	1352871,91
80	540025,80	1352844,62
81	539944,33	1352911,96
82	539971,35	1352943,83
83	539948,46	1352964,01
84	539920,44	1352932,02
85	539893,21	1352903,63
86	539875,06	1352879,69
87	539872,53	1352871,93
88	539993,82	1352774,70
89	540001,44	1352774,41
75	540008,70	1352778,07
90	539896,25	1352916,32
91	539963,69	1352990,66
92	539960,53	1352994,32
93	539945,26	1353008,20
94	539937,53	1353015,24
95	539915,26	1353035,51
96	539911,86	1353038,60
97	539906,81	1353043,19
98	539885,66	1353062,44
99	539833,11	1353108,59
100	539809,83	1353129,27
101	539807,12	1353131,68
102	539800,37	1353137,67
103	539766,26	1353167,97
104	539732,73	1353130,97
105	539730,98	1353129,04
106	539728,70	1353126,53
107	539700,99	1353095,96
108	539700,10	1353094,98
109	539696,43	1353087,92
110	539700,69	1353087,64
90	539896,25	1352916,32
111	540026,48	1353063,89
112	540061,29	1353104,85
113	540062,36	1353107,86
114	539978,57	1353181,32
115	539880,72	1353266,26
116	539876,97	1353267,11
117	539871,91	1353263,71
118	539846,06	1353234,63
119	539800,12	1353182,94
120	539790,63	1353172,04
121	539789,48	1353170,55
122	539785,28	1353165,68
123	539782,71	1353163,02
124	539832,09	1353121,74
125	539884,23	1353071,64
126	539896,30	1353057,81
127	539919,62	1353039,77
128	539968,14	1353092,72

55	56	По границе земельного участка с кадастровым номером 42:38:0000000:53
56	57	По границе земельного участка с кадастровым номером 42:38:0101001:5351
57	59	По границе земельного участка с кадастровым номером 42:38:0101001:16850
59	1	–
64	73	–
73	74	По границе земельного участка с кадастровым номером 42:38:0101001:2344
74	64	–
75	77	–
77	78	По границе земельного участка с кадастровым номером 42:38:0101001:5642
78	75	–
90	92	–
92	94	По границе земельного участка с кадастровым номером 42:38:0101001:6140
94	96	По границе земельного участка с кадастровым номером 42:38:0101001:6171
96	98	По границе земельного участка с кадастровым номером 42:38:0101001:6172
98	99	–
99	101	По границе земельного участка с кадастровым номером 42:38:0101001:6169
101	105	По границе земельного участка с кадастровым номером 42:38:0101001:6175
105	108	По границе земельного участка с кадастровым номером 42:38:0101001:6148
108	90	–
111	117	–
117	118	По границе здания с кадастровым номером 42:38:0101001:6696
118	119	–
119	122	По границе земельного участка с кадастровым номером 42:38:0101001:5638
122	128	–
128	129	По границе земельного участка с кадастровым номером 42:38:0000000:53

129	539975,12	1353096,06
130	539976,27	1353095,30
131	539979,45	1353092,60
132	539984,25	1353088,52
133	539994,41	1353079,46
134	539989,73	1353074,00
135	539978,25	1353060,83
136	539948,08	1353029,03
137	539943,63	1353024,58
138	539940,61	1353021,37
139	539964,05	1353000,83
140	539971,18	1353000,86
111	540026,48	1353063,89
141	539942,69	1353130,69
142	539937,81	1353132,72
143	539935,90	1353130,54
144	539935,84	1353130,45
145	539927,98	1353121,31
146	539923,98	1353116,65
147	539918,42	1353121,69
148	539929,28	1353135,07
149	539932,45	1353138,97
150	539920,23	1353154,87
151	539905,92	1353167,44
152	539900,00	1353173,38
153	539893,44	1353178,28
154	539888,78	1353183,09
155	539887,26	1353185,33
156	539902,03	1353201,52
157	539910,35	1353194,01
158	539911,54	1353192,94
159	539959,56	1353149,05
160	539954,93	1353143,43
141	539942,69	1353130,69
161	539651,03	1353130,65
162	539722,83	1353212,82
163	539689,62	1353241,39
164	539673,85	1353255,81
165	539639,10	1353286,73
166	539615,62	1353305,50
167	539568,12	1353347,50
168	539523,68	1353384,26
169	539451,18	1353298,03
170	539457,63	1353297,55
171	539556,51	1353210,77
161	539651,03	1353130,65
172	539721,27	1353226,44
173	539805,78	1353323,51
174	539806,13	1353331,50
175	539622,06	1353492,39
176	539613,38	1353490,04
177	539533,93	1353397,24

129	130	–
130	131	По границе земельного участка с кадастровым номером 42:38:0101001:20196
131	132	По границе здания с кадастровым номером 42:38:0101001:16555
132	133	–
133	134	По границе земельного участка с кадастровым номером 42:38:0101001:6037
134	137	По границе земельного участка с кадастровым номером 42:38:0101001:2408
137	111	–
141	143	–
143	145	По границе земельных участков с кадастровыми номерами 42:38:0101001:1005 и 42:38:0101001:1983
145	147	По границе земельных участков с кадастровыми номерами 42:38:0101001:1005 и 42:38:0101001:1982
147	148	–
148	155	По границе земельного участка с кадастровым номером 42:38:0101001:5638
155	157	–
157	158	По границе земельного участка с кадастровым номером 42:38:0000000:54
158	159	–
159	160	По границе земельного участка с кадастровым номером 42:38:0101001:2341
160	141	–
161	161	–
172	177	–
177	178	По границе земельного участка с кадастровым номером 42:38:0101001:18586
178	172	–
183	183	–
187	188	По границе земельных участков с кадастровыми номерами 42:38:0101001:1945 и 42:38:0101001:20146
188	189	По границе земельного участка с кадастровым номером 42:38:0101001:1945

178	539532,99	1353395,92
179	539527,98	1353389,80
180	539598,57	1353327,40
181	539652,72	1353281,98
182	539715,10	1353227,02
172	539721,27	1353226,44
183	539711,03	1353274,92
184	539699,68	1353286,04
185	539708,29	1353295,44
186	539719,73	1353285,01
183	539711,03	1353274,92
187	539671,95	1353366,52
188	539671,28	1353365,79
189	539668,34	1353362,57
190	539628,49	1353397,31
191	539627,35	1353395,92
192	539607,88	1353371,59
193	539585,31	1353391,78
194	539623,16	1353437,51
195	539684,41	1353380,18
187	539671,95	1353366,52
196	539455,89	1353312,25
197	539609,42	1353493,85
198	539609,76	1353503,07
199	539491,94	1353605,95
200	539487,42	1353607,04
201	539478,56	1353603,62
202	539434,26	1353551,70
203	539311,01	1353402,69
204	539304,00	1353389,67
205	539408,33	1353300,28
206	539424,87	1353285,22
207	539426,25	1353277,47
196	539455,89	1353312,25
208	539514,50	1353435,30
209	539492,77	1353454,30
210	539524,83	1353491,75
211	539527,97	1353488,86
212	539539,93	1353502,06
213	539554,76	1353489,75
214	539559,18	1353486,12
208	539514,50	1353435,30
215	539478,64	1353504,12
216	539460,68	1353482,52
217	539441,87	1353498,23
218	539444,59	1353501,42
219	539443,41	1353502,35
220	539449,67	1353509,75
221	539453,40	1353514,15
222	539469,38	1353532,61
223	539472,59	1353536,36

189	191	–
191	192	По границе земельного участка с кадастровым номером 42:38:0101001:345
192	195	–
195	187	По границе земельного участка с кадастровым номером 42:38:0101001:1945
196	196	–
208	210	–
210	212	По границе земельного участка с кадастровым номером 42:38:0101001:1981
212	213	По границе земельного участка с кадастровым номером 42:38:0101001:18586
213	208	–
215	216	По границе земельного участка с кадастровым номером 42:38:0101001:1981
216	217	–
217	219	По границе земельного участка с кадастровым номером 42:38:0101001:6121
219	220	По границе земельного участка с кадастровым номером 42:38:0101001:18586
220	221	–
221	222	По границе земельного участка с кадастровым номером 42:38:0101001:18586
222	223	–
223	224	По границе земельного участка с кадастровым номером 42:38:0101001:18586
224	226	–
226	227	По границе земельного участка с кадастровым номером 42:38:0101001:1981
227	228	По границе земельных участков с кадастровыми номерами 42:38:0101001:1981 и 42:38:0101001:1496
228	229	По границе земельных участков с кадастровыми номерами 42:38:0101001:1981 и 42:38:0101001:1265
229	215	По границе земельного участка с кадастровым номером 42:38:0101001:1981
230	237	–
237	238	По границе земельного участка с

224	539484,45	1353550,13
225	539495,85	1353564,12
226	539515,28	1353548,66
227	539502,42	1353533,32
228	539497,72	1353528,16
229	539494,73	1353524,62
215	539478,64	1353504,12
230	539386,86	1353506,97
231	539474,56	1353610,81
232	539476,24	1353618,92
233	539414,14	1353674,70
234	539360,33	1353721,31
235	539357,30	1353721,69
236	539262,81	1353615,00
237	539271,04	1353607,69
238	539375,80	1353516,50
230	539386,86	1353506,97
239	539257,78	1353619,25
240	539293,15	1353658,37
241	539350,74	1353725,14
242	539349,92	1353731,36
243	539269,61	1353802,97
244	539201,75	1353864,37
245	539195,97	1353866,23
246	539187,83	1353863,83
247	539178,91	1353855,28
248	539169,49	1353845,35
249	539089,14	1353752,89
250	539011,52	1353668,25
251	539086,06	1353602,06
252	539050,12	1353565,80
253	539068,50	1353538,55
254	539091,56	1353510,21
255	539116,41	1353483,44
256	539121,93	1353479,00
257	539126,59	1353478,71
258	539132,35	1353481,84
259	539173,48	1353523,97
239	539257,78	1353619,25

		кадастровым номером	42:38:0101001:5764
238	230	–	
239	239	–	
<b>План границ зоны малоэтажной жилой застройки (Ж-1-7)</b>			

<b>8. Сведения о характерных точках границ зоны малоэтажной жилой застройки (Ж-1-8)</b>					
Обозначение характерных точек границ	Координаты, м		Обозначение части границ		Описание прохождения части границ
	X	Y	от точки	до точки	
1	2	3	1	2	3
1	540219,75	1353282,06	1	9	–
2	540235,05	1353297,47	9	10	По границе земельного участка с кадастровым номером 42:38:0101001:1190
3	540244,48	1353309,80	10	30	–
4	540306,09	1353379,10	30	33	По границе земельного участка с
5	540348,70	1353429,96			
6	540357,43	1353437,16			

7	540392,82	1353479,34
8	540396,50	1353484,61
9	540275,10	1353583,36
10	540270,14	1353587,56
11	540256,09	1353598,32
12	540167,55	1353671,60
13	540162,56	1353688,22
14	540178,19	1353723,75
15	540008,70	1353860,73
16	539929,65	1353957,45
17	539843,51	1354064,92
18	539956,71	1354222,57
19	539822,67	1354317,60
20	539322,32	1354695,21
21	539276,70	1354633,20
22	539141,40	1354724,93
23	539043,72	1354760,10
24	538769,78	1354946,14
25	538748,33	1354926,66
26	538647,24	1354839,31
27	538522,37	1354723,32
28	538353,95	1354492,97
29	538284,05	1354390,24
30	538262,12	1354382,32
31	538242,82	1354375,34
32	538232,64	1354364,51
33	538229,59	1354361,26
34	538228,29	1354359,89
35	538260,84	1354329,91
36	538300,65	1354293,12
37	538457,52	1354157,14
38	538566,05	1354061,74
39	538708,87	1353936,77
40	538869,57	1353793,12
41	538911,23	1353749,21
42	538923,45	1353749,41
43	538967,17	1353799,61
44	539009,37	1353848,35
45	539049,61	1353891,61
46	539067,09	1353916,69
47	539133,03	1353991,99
48	539149,92	1354011,10
49	539196,15	1354064,70
50	539222,26	1354094,32
51	539264,32	1354142,26
52	539266,52	1354147,86
53	539273,73	1354140,21
54	539266,38	1354136,11
55	539219,01	1354082,64
56	539167,31	1354021,09
57	539117,94	1353965,59
58	539062,54	1353898,01
59	539055,19	1353888,60
60	539005,61	1353834,49
61	538931,86	1353749,34
62	538952,42	1353731,13

		кадастровым номером 42:01:0114005:512
33	62	–
62	66	По границе земельного участка с кадастровым номером 42:38:0101001:18401
66	75	По границе земельных участков с кадастровыми номерами 42:38:0101001:18401 и 42:38:0101001:2113
75	77	По границе земельного участка с кадастровым номером 42:38:0101001:18401
77	82	–
82	83	По границе земельного участка с кадастровым номером 42:38:0101001:19963
83	84	По границе земельного участка с кадастровым номером 42:38:0101001:19964
84	85	По границе земельного участка с кадастровым номером 42:38:0101001:19965
85	131	–
131	132	По границе земельного участка с кадастровым номером 42:38:0101001:5777
132	135	По границе земельных участков с кадастровыми номерами 42:38:0101001:5777 и 42:38:0101001:1106
135	137	По границе земельного участка с кадастровым номером 42:38:0101001:1106
137	138	–
138	140	По границе земельных участков с кадастровыми номерами 42:38:0101001:3165 и 42:38:0101001:1242
140	144	По границе земельного участка с кадастровым номером 42:38:0101001:1242
144	145	По границе земельных участков с кадастровыми номерами 42:38:0101001:1485 и 42:38:0101001:1242
145	146	По границе земельных участков с кадастровыми номерами 42:38:0101001:1491 и 42:38:0101001:1242
146	148	По границе земельных участков с кадастровыми номерами 42:38:0101001:2094 и 42:38:0101001:1242
148	1	–

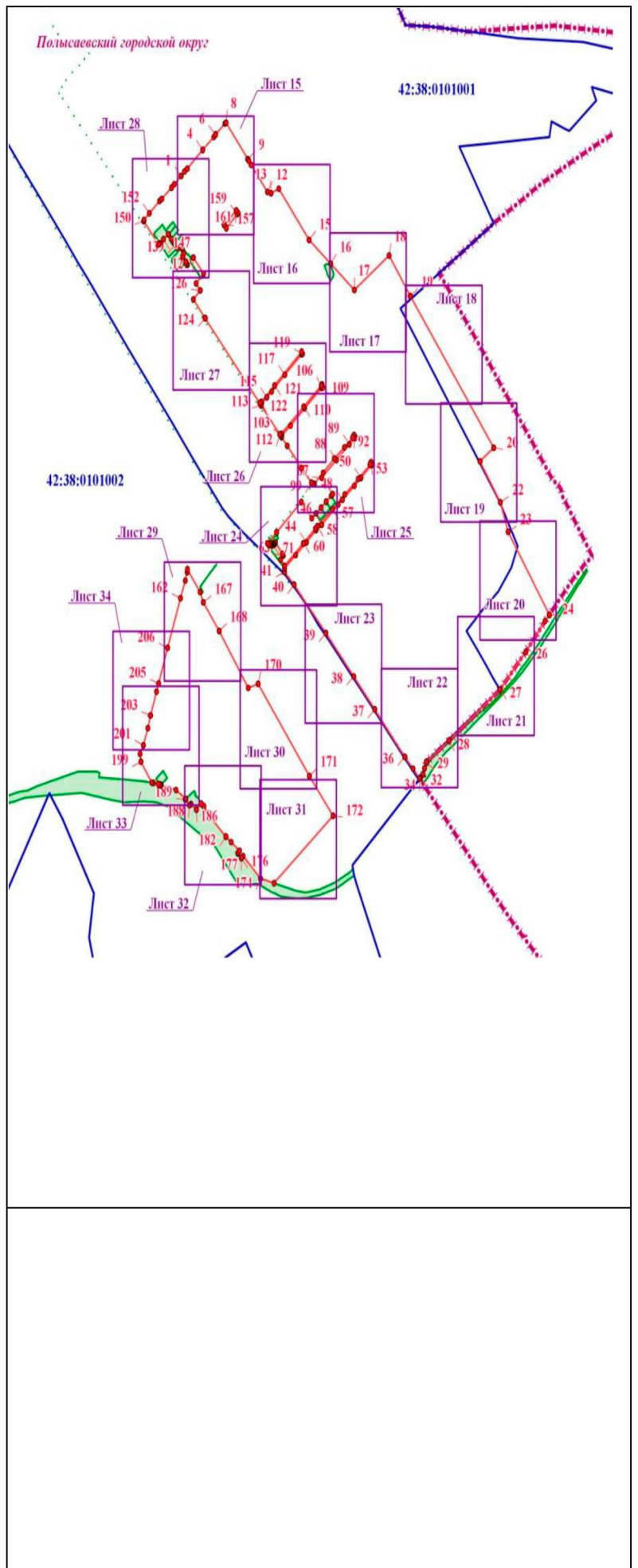
63	538965,18	1353744,41
64	538971,40	1353740,51
65	539008,36	1353708,08
66	539003,50	1353701,84
67	539002,33	1353703,09
68	539000,95	1353701,58
69	539002,28	1353700,21
70	539003,32	1353699,09
71	539000,62	1353696,04
72	538997,81	1353692,92
73	539001,89	1353689,25
74	539000,62	1353687,63
75	539002,41	1353686,00
76	539005,56	1353682,39
77	539000,44	1353677,20
78	539006,37	1353671,61
79	539042,76	1353713,46
80	539142,43	1353824,83
81	539088,85	1353872,20
82	539105,20	1353891,76
83	539124,51	1353914,74
84	539143,78	1353937,70
85	539163,07	1353960,69
86	539168,32	1353967,20
87	539222,90	1353917,67
88	539281,25	1353983,00
89	539332,30	1354041,80
90	539352,42	1354066,02
91	539355,18	1354070,92
92	539363,43	1354063,59
93	539355,92	1354057,42
94	539322,84	1354019,77
95	539286,94	1353974,69
96	539239,52	1353924,34
97	539202,46	1353884,01
98	539201,10	1353879,55
99	539206,21	1353871,14
100	539255,37	1353826,98
101	539328,95	1353761,08
102	539357,10	1353736,26
103	539361,84	1353737,08
104	539395,18	1353775,99
105	539452,36	1353840,54
106	539519,23	1353916,51
107	539521,45	1353923,14
108	539531,38	1353918,90
109	539528,10	1353916,20
110	539457,10	1353835,83
111	539367,78	1353734,65
112	539367,05	1353727,52
113	539461,96	1353644,16
114	539466,78	1353645,84
115	539488,55	1353669,22
116	539507,87	1353691,49
117	539563,50	1353750,95
118	539631,17	1353826,79

157	157	–
162	173	–
173	185	По границе земельных участков с кадастровыми номерами 42:38:0101002:9657 (учтенный), 42:38:0101002:21321 (временный)
185	190	По границе земельных участков с кадастровыми номерами 42:38:0101002:9657 (учтенный), 42:38:0101002:21321 (временный) и 42:38:0101002:8861
190	193	По границе земельных участков с кадастровыми номерами 42:38:0101002:9657 (учтенный), 42:38:0101002:21321 (временный)
193	195	По границе земельных участков с кадастровыми номерами 42:38:0101002:9657 (учтенный), 42:38:0101002:21321 (временный) и 42:38:0101002:9133
195	197	По границе земельных участков с кадастровыми номерами 42:38:0101002:9657 (учтенный), 42:38:0101002:21321 (временный)
197	162	–

**План границ  
зоны малоэтажной жилой застройки (Ж-1-8)**



119	539632,02	1353831,09
120	539639,41	1353826,49
121	539527,16	1353704,04
122	539473,08	1353644,03
123	539469,47	1353637,14
124	539750,52	1353390,93
125	539812,16	1353337,91
126	539842,23	1353369,10
127	539865,19	1353349,61
128	539897,56	1353383,99
129	539950,90	1353336,88
130	539926,14	1353310,32
131	539929,96	1353306,40
132	539934,86	1353301,92
133	539953,71	1353289,36
134	539965,63	1353293,76
135	539978,71	1353287,77
136	539982,99	1353282,93
137	539983,18	1353282,70
138	539981,16	1353263,93
139	539992,12	1353254,70
140	539995,60	1353251,77
141	539996,69	1353250,84
142	540001,50	1353246,80
143	540005,94	1353242,74
144	540011,94	1353237,56
145	540025,88	1353225,45
146	540027,91	1353223,70
147	540011,39	1353202,47
148	539997,95	1353185,23
149	539994,37	1353180,48
150	540070,63	1353113,16
151	540074,45	1353114,11
152	540096,67	1353137,92
153	540137,21	1353184,77
154	540143,58	1353194,45
155	540181,28	1353238,98
156	540192,60	1353250,58
1	540219,75	1353282,06
157	540058,15	1353476,36
158	540047,19	1353486,46
159	540093,91	1353534,95
160	540097,60	1353538,75
161	540105,97	1353531,06
157	540058,15	1353476,36
162	538824,91	1353279,22
163	538882,97	1353300,35
164	538909,44	1353308,50
165	538920,24	1353310,31
166	538844,53	1353367,26
167	538811,56	1353381,72
168	538715,97	1353453,74
169	538527,48	1353584,95
170	538541,85	1353629,55



171	538236,32	1353862,01
172	538105,62	1353968,49
173	537882,53	1353702,42
174	537898,59	1353640,73
175	537972,29	1353562,26
176	537965,61	1353554,69
177	537965,47	1353554,53
178	537981,41	1353537,54
179	537982,95	1353539,09
180	537990,02	1353546,33
181	538018,61	1353507,83
182	538036,83	1353484,35
183	538106,35	1353408,44
184	538137,18	1353384,24
185	538145,32	1353372,69
186	538125,57	1353351,29
187	538144,59	1353326,59
188	538140,74	1353319,73
189	538159,28	1353300,56
190	538161,01	1353303,10
191	538161,84	1353301,83
192	538190,11	1353259,34
193	538207,84	1353190,69
194	538205,89	1353188,04
195	538209,30	1353185,05
196	538211,05	1353178,30
197	538214,27	1353155,33
198	538215,15	1353149,02
199	538283,95	1353100,88
200	538310,37	1353096,74
201	538338,45	1353110,99
202	538394,98	1353131,64
203	538436,90	1353143,12
204	538515,90	1353170,31
205	538542,75	1353180,28
206	538661,00	1353220,94
162	538824,91	1353279,22

--	--	--

<b>9. Сведения о характерных точках границ зоны малоэтажной жилой застройки (Ж-1-9)</b>					
Обозначение характерных точек границ	Координаты, м		Обозначение части границ		Описание прохождения части границ
	X	Y	от точки	до точки	
1	2	3	1	2	3
1	534771,34	1352275,45	1	1	–
2	534925,52	1352513,53			
3	534915,87	1352607,29			
4	534848,19	1352758,51			
5	534781,10	1352850,70			
6	534709,40	1352906,64			
7	534634,16	1352941,69			
8	534618,29	1352948,32			
9	534584,60	1352943,13			
10	534527,18	1352930,69			
11	534506,33	1352923,10			
12	534472,90	1352905,95			
			34	34	–
			46	50	–
			50	51	По границе земельного участка с кадастровым номером 42:38:0101002:8946
			51	54	–
			54	55	По границе земельного участка с кадастровым номером 42:38:0101002:1244

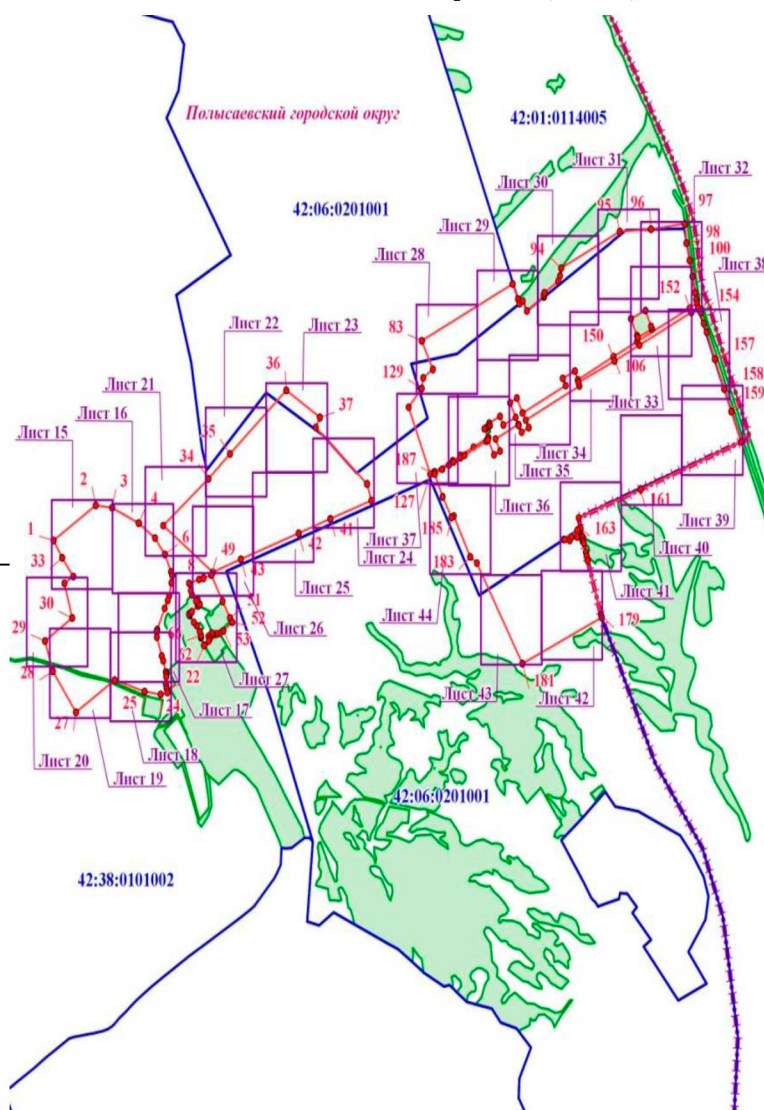
13	534379,98	1352862,88
14	534371,40	1352860,36
15	534345,59	1352861,06
16	534263,21	1352888,20
17	534241,67	1352897,29
18	534193,88	1352912,48
19	534185,43	1352913,95
20	534171,29	1352914,77
21	534138,83	1352912,91
22	534120,89	1352915,74
23	534102,72	1352920,26
24	534094,13	1352883,30
25	534105,91	1352791,17
26	534156,52	1352622,17
27	534016,00	1352402,63
28	534195,63	1352270,50
29	534328,31	1352226,68
30	534431,08	1352381,06
31	534582,51	1352336,86
32	534613,13	1352386,66
33	534694,88	1352324,18
1	534771,34	1352275,45
34	535042,96	1353152,79
35	535151,95	1353276,78
36	535432,49	1353595,94
37	535312,20	1353786,71
38	535267,85	1353763,87
39	535019,84	1354054,11
40	534947,44	1354078,60
41	534867,10	1353845,19
42	534802,84	1353665,46
43	534689,31	1353337,84
44	534631,57	1353179,45
45	534836,37	1352897,39
34	535042,96	1353152,79
46	534583,32	1353042,72
47	534599,88	1353100,11
48	534605,20	1353125,12
49	534619,39	1353169,55
50	534503,60	1353232,98
51	534430,83	1353277,01
52	534411,48	1353289,11
53	534372,89	1353237,08
54	534361,99	1353216,64
55	534359,51	1353198,54
56	534357,12	1353181,10
57	534356,72	1353178,11
58	534364,04	1353172,65
59	534350,79	1353154,59
60	534340,13	1353162,53
61	534329,18	1353154,90
62	534310,30	1353129,23
63	534310,59	1353129,25
64	534344,49	1353111,78

55	56	По границе земельных участков с кадастровыми номерами 42:38:0101002:1244 и 42:38:0101002:8946
56	62	По границе земельного участка с кадастровым номером 42:38:0101002:1244
62	67	По границе земельного участка с кадастровым номером 42:38:0101002:2103
67	68	По границе земельных участков с кадастровыми номерами 42:38:0101002:2103 и 42:38:0101002:2116
68	70	По границе земельного участка с кадастровым номером 42:38:0101002:2103
70	71	По границе земельных участков с кадастровыми номерами 42:38:0101002:2103 и 42:38:0101002:20731
71	73	По границе земельного участка с кадастровым номером 42:38:0101002:2103
73	74	По границе земельных участков с кадастровыми номерами 42:38:0101002:2103 и 42:38:0101002:20731
74	75	По границе земельного участка с кадастровым номером 42:38:0101002:2103
75	77	По границе земельных участков с кадастровыми номерами 42:38:0101002:2103 и 42:38:0101002:20731
77	81	По границе земельного участка с кадастровым номером 42:38:0101002:2103
81	46	–
83	85	–
85	94	По границе земельного участка с кадастровым номером 42:01:0114005:744
94	97	–
97	102	По границе земельного участка с кадастровым номером 42:00:0000000:137
102	119	–
119	120	По границе земельного участка с кадастровым номером 42:38:0101002:20611
120	83	–
132	132	По границе земельного участка с


65	534345,49	1353113,25
66	534355,14	1353110,97
67	534371,39	1353104,96
68	534396,42	1353087,37
69	534410,61	1353071,48
70	534441,71	1353047,24
71	534443,38	1353045,94
72	534446,39	1353043,59
73	534453,85	1353053,87
74	534458,19	1353059,86
75	534482,97	1353094,05
76	534483,43	1353094,68
77	534484,33	1353096,03
78	534490,71	1353105,51
79	534511,12	1353092,87
80	534505,31	1353083,26
81	534531,63	1353060,99
82	534551,16	1353054,09
46	534583,32	1353042,72
83	535649,08	1354365,15
84	535899,60	1354879,64
85	535834,29	1354910,91
86	535813,51	1354919,29
87	535824,87	1354937,50
88	535781,37	1354960,95
89	535842,42	1355057,72
90	535850,48	1355055,74
91	535861,06	1355061,49
92	535912,80	1355138,80
93	535936,21	1355150,24
94	535968,46	1355156,26
95	536130,03	1355487,71
96	536140,10	1355664,88
97	536164,87	1355857,61
98	536079,88	1355867,78
99	536003,46	1355884,55
100	535933,06	1355900,23
101	535861,82	1355915,97
102	535831,88	1355922,74
103	535815,17	1355926,12
104	535793,38	1355884,98
105	535645,74	1355585,98
106	535579,60	1355452,43
107	535477,68	1355249,99
108	535516,56	1355233,08
109	535484,10	1355165,24
110	535452,75	1355180,81
111	535332,46	1354936,78
112	535397,41	1354904,65
113	535376,59	1354864,97
114	535313,21	1354897,74
115	535278,44	1354827,69
116	535318,17	1354809,04
117	535288,56	1354746,59

		кадастровым номером 42:38:0101002:3015
138	154	–
154	160	По границе земельного участка с кадастровым номером 42:00:0000000:137
160	164	–
164	165	По границе земельного участка с кадастровым номером 42:01:0114005:744
165	174	По границе земельного участка с кадастровым номером 42:06:0301001:108
174	175	По границе земельного участка с кадастровым номером 42:01:0114005:744
175	176	–
176	177	По границе земельного участка с кадастровым номером 42:01:0114005:744
177	138	–


**План границы  
малоэтажной жилой застройки (Ж-1-9)**



118	535277,99	1354751,99
119	535272,99	1354742,09
120	535266,42	1354728,57
121	535262,39	1354719,89
122	535223,69	1354741,91
123	535181,23	1354658,84
124	535145,25	1354583,98
125	535121,51	1354539,47
126	535072,95	1354436,33
127	535063,43	1354412,86
128	535357,03	1354289,19
129	535440,21	1354363,41
130	535487,42	1354373,09
131	535523,86	1354427,25
83	535649,08	1354365,15
132	535746,45	1355552,31
133	535672,70	1355585,05
134	535664,19	1355588,83
135	535700,70	1355671,09
136	535712,43	1355665,89
137	535782,97	1355634,58
132	535746,45	1355552,31
138	535208,37	1354729,51
139	535213,36	1354740,21
140	535148,53	1354774,90
141	535165,22	1354807,88
142	535217,22	1354783,51
143	535281,08	1354913,36
144	535278,06	1354914,77
145	535247,93	1354931,36
146	535267,79	1354971,24
147	535301,19	1354955,35
148	535450,60	1355260,17
149	535465,25	1355253,80
150	535560,81	1355458,60
151	535630,21	1355600,98
152	535775,58	1355894,32
153	535792,94	1355933,56
154	535775,62	1355946,97
155	535726,78	1355964,83
156	535687,34	1355982,07
157	535569,69	1356028,81
158	535438,83	1356080,71
159	535338,92	1356122,00
160	535205,33	1356177,54
161	534996,72	1355605,84
162	534870,03	1355254,40
163	534825,26	1355265,37
164	534789,05	1355275,79
165	534786,38	1355276,56
166	534812,45	1355250,97
167	534815,79	1355246,93
168	534776,31	1355170,03
169	534776,27	1355177,20



170	534771,01	1355203,61
171	534786,99	1355214,70
172	534786,99	1355247,60
173	534768,31	1355276,25
174	534769,56	1355281,40
175	534757,88	1355284,76
176	534720,57	1355295,50
177	534701,94	1355300,86
178	534682,84	1355306,36
179	534442,24	1355381,96
180	534431,73	1355386,90
181	534228,97	1354936,20
182	534671,03	1354676,97
183	534698,52	1354639,35
184	534878,53	1354546,37
185	534872,17	1354533,89
186	534963,00	1354483,42
187	535064,39	1354438,96
188	535084,44	1354479,56
189	535102,77	1354518,01
190	535115,71	1354545,00
191	535136,01	1354584,95
192	535146,54	1354607,75
138	535208,37	1354729,51

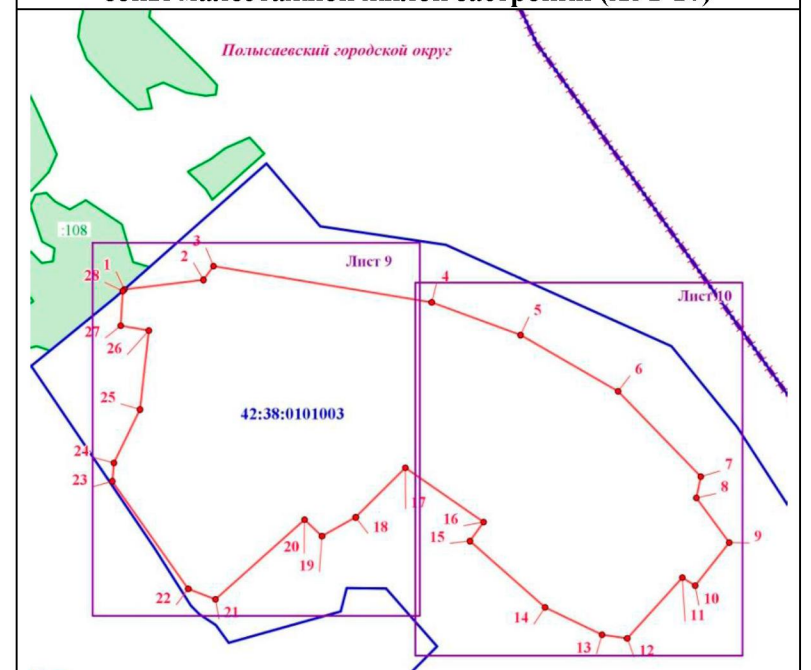


**10. Сведения о характерных точках границ  
зоны малоэтажной жилой застройки (Ж-1-10)**

Обозначение характерных точек границ	Координаты, м	
	X	Y
1	2	3
1	533533,00	1355254,85
2	533543,10	1355338,47
3	533557,75	1355348,99
4	533519,49	1355579,06
5	533485,11	1355672,73
6	533426,01	1355775,54
7	533336,34	1355862,94
8	533313,91	1355858,30
9	533266,81	1355893,12
10	533221,66	1355856,98
11	533230,10	1355843,25
12	533166,26	1355785,22
13	533169,74	1355758,82
14	533198,60	1355698,63
15	533268,34	1355619,44
16	533288,34	1355633,72
17	533345,75	1355551,24
18	533293,34	1355499,03
19	533273,73	1355463,46
20	533290,89	1355444,93
21	533207,21	1355350,98
22	533218,08	1355322,50
23	533331,39	1355242,14
24	533350,64	1355243,81
25	533406,78	1355271,40

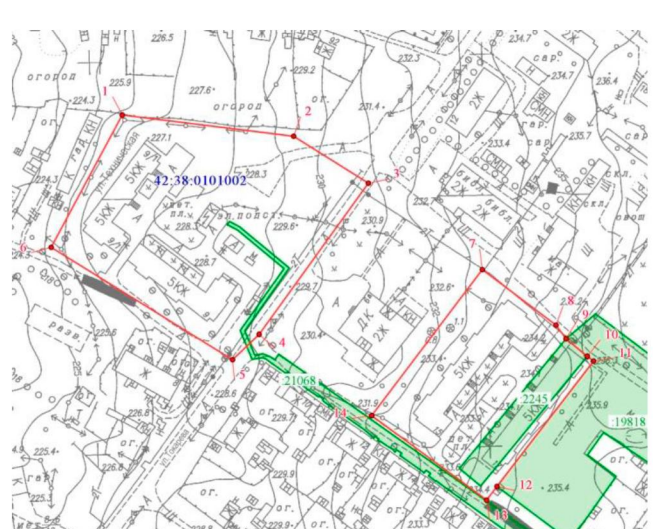
Обозначение части границ		Описание прохождения части границ
от точки	до точки	
1	2	3
1	28	–
28	1	По границе земельного участка с кадастровым номером 42:06:0301001:108

**План границ  
зоны малоэтажной жилой застройки (Ж-1-10)**



26	533489,89	1355280,66
27	533494,99	1355251,10
28	533531,54	1355253,20
1	533533,00	1355254,85

--	--	--

11. Сведения о характерных точках границ зоны среднеэтажной и многоэтажной жилой застройки (Ж-2-1)					
Обозначение характерных точек границ	Координаты, м		Обозначение части границ		Описание прохождения части границ
	X	Y	от точки	до точки	
1	2	3	1	2	3
1	540697,53	1350703,41	1	1	–
2	540686,80	1350790,90			
3	540662,95	1350828,93			
4	540585,93	1350773,22			
5	540573,00	1350759,63			
6	540630,21	1350667,17			
1	540697,53	1350703,41			
7	540618,83	1350887,06	7	9	–
8	540590,62	1350924,63	9	10	По границе земельных участков с кадастровыми номерами 42:38:0101002:19818 и 42:38:0101002:2245
9	540583,73	1350929,63	10	12	По границе земельного участка с кадастровым номером 42:38:0101002:19818
10	540574,75	1350940,55	12	7	–
11	540572,33	1350943,77	<b>План границ зоны среднеэтажной и многоэтажной жилой застройки (Ж-2-1)</b>		
12	540508,41	1350894,40			
13	540501,44	1350889,15			
14	540544,50	1350830,56			
7	540618,83	1350887,06			

12. Сведения о характерных точках границ зоны среднеэтажной и многоэтажной жилой застройки (Ж-2-2)					
Обозначение характерных точек границ	Координаты, м		Обозначение части границ		Описание прохождения части границ
	X	Y	от точки	до точки	
1	2	3	1	2	3
1	541815,47	1351912,56	1	7	–
2	541820,80	1351931,48	7	14	По границе земельного участка с кадастровым номером 42:38:0101001:16477
3	541826,67	1351952,31	14	15	По границе земельного участка с кадастровым номером 42:38:0101001:16478
4	541498,03	1352290,58			
5	541452,20	1352243,95			
6	541403,26	1352198,77			
7	541331,26	1352130,74			

8	541316,56	1352115,01
9	541315,06	1352111,86
10	541315,13	1352109,85
11	541315,53	1352106,92
12	541317,12	1352103,60
13	541317,83	1352102,72
14	541343,15	1352072,62
15	541343,27	1352072,46
16	541370,64	1352039,93
17	541370,77	1352039,77
18	541382,66	1352025,63
19	541391,37	1352001,46
20	541397,69	1351994,86
21	541566,07	1351937,28
22	541580,69	1351981,90
23	541602,01	1351976,84
24	541625,47	1351967,83
25	541661,99	1351954,41
26	541690,75	1351947,92
27	541708,81	1351944,19
28	541727,84	1351941,25
29	541733,96	1351938,79
30	541744,40	1351935,43
31	541749,06	1351933,95
32	541784,82	1351922,45
1	541815,47	1351912,56
33	541261,01	1351876,93
34	541328,22	1351949,40
35	541315,76	1351954,34
36	541201,49	1351992,67
37	541117,46	1352024,49
38	541057,78	1352044,54
39	540734,89	1352141,83
40	540886,49	1352015,30
41	541157,09	1351769,73
42	541194,19	1351804,92
43	541212,25	1351825,62
33	541261,01	1351876,93
44	541447,43	1352249,18
45	541490,74	1352292,76
46	541315,09	1352473,79
47	541152,61	1352643,13
48	541138,42	1352653,92
49	541123,85	1352659,26
50	541115,31	1352666,78
51	541100,50	1352662,50
52	541070,75	1352630,21
53	541099,33	1352604,64
54	541092,36	1352597,06
55	541065,65	1352568,07
56	541053,64	1352555,01
57	540978,74	1352473,68
58	540977,16	1352471,97
59	540972,17	1352466,54

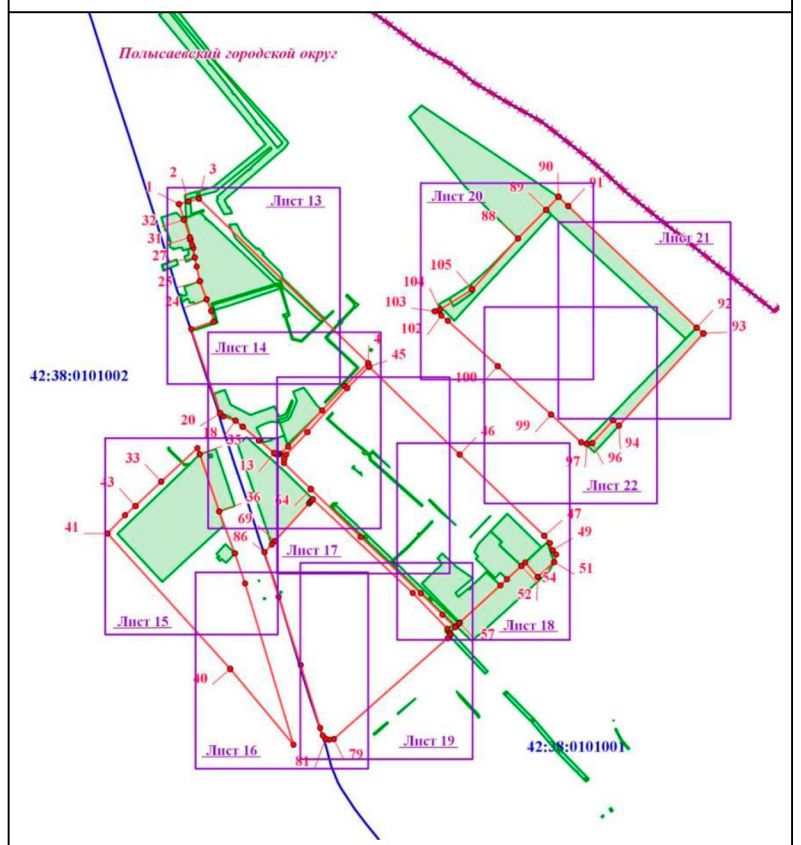
15	16	По границе земельного участка с кадастровым номером 42:38:0101001:16477
16	17	По границе земельного участка с кадастровым номером 42:38:0101001:16478
17	18	По границе земельного участка с кадастровым номером 42:38:0101001:16477
18	23	–
23	24	По границе земельного участка с кадастровым номером 42:38:0101001:19181
24	25	По границе земельных участков с кадастровыми номерами 42:38:0101001:19181 и 42:38:0101001:5561
25	28	По границе земельного участка с кадастровым номером 42:38:0101001:19181
28	29	–
29	32	По границе земельного участка с кадастровым номером 42:38:0101001:10
32	1	–
33	35	–
35	36	По границе земельных участков с кадастровыми номерами 42:38:0101002:8925 и 42:38:0101002:19998
36	33	–
44	51	–
51	53	По границе земельных участков с кадастровыми номерами 42:38:0101001:19250 и 42:38:0101001:19249
53	54	По границе земельных участков с кадастровыми номерами 42:38:0101001:15643 и 42:38:0101001:19249
54	55	По границе земельных участков с кадастровыми номерами 42:38:0101001:6181 и 42:38:0101001:19249
55	56	По границе земельного участка с кадастровым номером 42:38:0101001:19249
56	57	По границе земельных участков с кадастровыми номерами 42:38:0101001:15629 и 42:38:0101001:19249
57	58	По границе земельного участка с кадастровым номером 42:38:0101001:19249



60	540970,07	1352464,47
61	540995,06	1352439,57
62	541038,03	1352396,20
63	541150,23	1352275,98
64	541246,11	1352176,21
65	541298,20	1352122,64
66	541305,76	1352122,79
67	541314,97	1352127,01
68	541360,12	1352169,39
44	541447,43	1352249,18
69	541142,26	1352104,29
70	541217,66	1352172,67
71	541220,63	1352175,36
72	541222,68	1352177,23
73	541226,19	1352180,40
74	541038,31	1352380,17
75	540966,58	1352449,23
76	540958,40	1352454,53
77	540954,83	1352454,61
78	540948,21	1352449,94
79	540746,76	1352222,17
80	540745,13	1352212,71
81	540746,99	1352205,61
82	540753,70	1352200,42
83	540769,00	1352194,79
84	540894,35	1352155,76
85	541031,00	1352111,51
86	541120,16	1352083,46
87	541135,44	1352098,11
69	541142,26	1352104,29
88	541746,93	1352590,55
89	541804,47	1352646,91
90	541830,52	1352671,47
91	541812,18	1352690,88
92	541568,97	1352947,87
93	541557,06	1352961,06
94	541373,26	1352792,48
95	541383,49	1352780,49
96	541338,14	1352738,87
97	541336,53	1352727,92
98	541339,84	1352716,85
99	541395,25	1352656,54
100	541492,11	1352550,00
101	541582,76	1352450,27
102	541593,35	1352436,91
103	541601,66	1352423,85
104	541604,96	1352434,04
105	541645,38	1352498,58
88	541746,93	1352590,55

58	59	По границе земельных участков с кадастровыми номерами 42:38:0101001:20069 и 42:38:0101001:19249
59	44	–
69	73	По границе земельного участка с кадастровым номером 42:38:0101001:1130
73	87	–
87	69	По границе земельного участка с кадастровым номером 42:38:0101001:1130
88	89	По границе земельных участков с кадастровыми номерами 42:38:0101001:16628 и 42:38:0101001:18402
89	90	По границе земельных участков с кадастровыми номерами 42:38:0101001:16623 и 42:38:0101001:18402
90	92	По границе земельного участка с кадастровым номером 42:38:0101001:16623
92	94	По границе земельного участка с кадастровым номером 42:38:0101001:16629
94	88	–

**План границ зоны среднетажной и многоэтажной жилой застройки (Ж-2-2)**



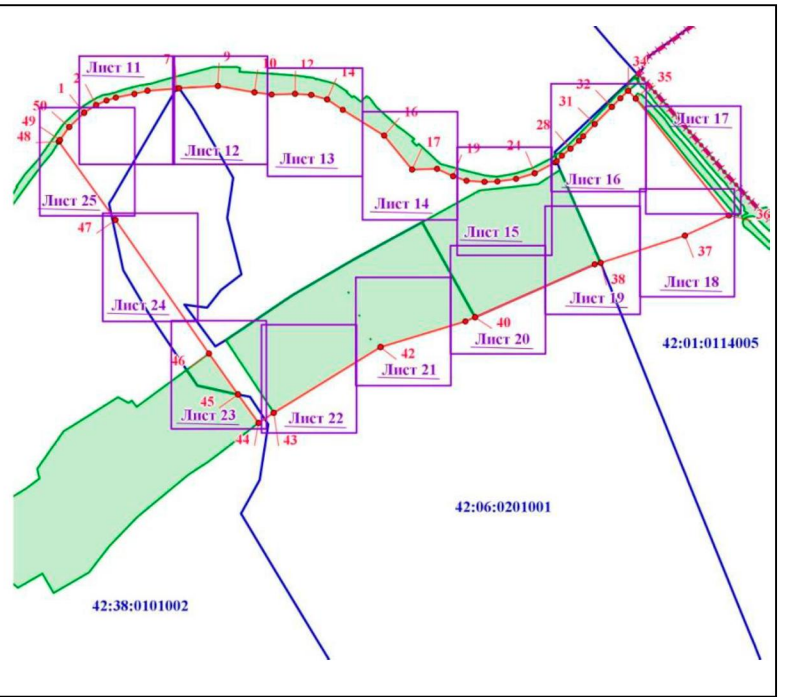
13. Сведения о характерных точках границ зоны среднеэтажной и многоэтажной застройки (Ж-2-3)					
Обозначение характерных точек границ	Координаты, м		Обозначение части границ		Описание прохождения части границ
	X	Y	от точки	до точки	
1	2	3	1	2	3
1	540841,97	1352345,94	1	7	–
2	540882,64	1352392,49	7	10	По границе земельного участка с кадастровым номером 42:38:0101001:5502
3	540941,39	1352457,08	10	16	–
4	540946,93	1352463,87	16	20	По границе земельного участка с кадастровым номером 42:38:0101001:1025
5	540947,02	1352476,54	20	22	По границе земельных участков с кадастровыми номерами 42:38:0101001:1030 (ранее учтенный), 42:38:0101001:19137 (временный)
6	540940,97	1352483,82	22	1	–
7	540885,06	1352534,14	25	25	–
8	540888,66	1352538,33	44	46	–
9	540847,44	1352574,32	46	47	По границе земельного участка с кадастровым номером 42:38:0101001:1355
10	540844,40	1352570,58	47	44	–
11	540771,43	1352635,59	49	49	–
12	540765,14	1352639,34	63	64	По границе земельных участков с кадастровыми номерами 42:38:0101001:6155 и 42:38:0101001:2286
13	540758,96	1352637,84	64	65	По границе земельных участков с кадастровыми номерами 42:38:0101001:6125 и 42:38:0101001:2286
14	540667,91	1352535,44	65	66	По границе земельных участков с кадастровыми номерами 42:38:0000000:53 и 42:38:0101001:2286
15	540590,45	1352446,99	66	70	–
16	540596,32	1352442,01	70	71	По границе земельного участка с кадастровым номером 42:38:0101001:6125
17	540647,76	1352398,50	71	72	По границе земельного участка с кадастровым номером 42:38:0101001:5531
18	540604,28	1352349,12	72	74	По границе земельного участка с кадастровым номером 42:38:0101001:6155
19	540603,22	1352347,93	74	75	По границе земельных участков с кадастровыми номерами 42:38:0101001:6155 и
20	540599,86	1352344,10			
21	540614,51	1352328,16			
22	540640,59	1352299,60			
23	540730,22	1352221,77			
24	540747,94	1352240,33			
1	540841,97	1352345,94			
25	540510,81	1352369,52			
26	540753,99	1352644,69			
27	540754,63	1352648,47			
28	540637,21	1352757,72			
29	540613,85	1352779,63			
30	540602,92	1352787,39			
31	540591,15	1352791,14			
32	540580,89	1352789,26			
33	540566,55	1352781,81			
34	540511,47	1352716,92			
35	540496,62	1352700,50			
36	540475,03	1352679,82			
37	540404,13	1352599,24			
38	540337,86	1352526,90			
39	540332,86	1352518,98			
40	540332,55	1352507,45			
41	540340,51	1352492,84			
42	540489,02	1352368,82			
43	540500,93	1352365,35			
25	540510,81	1352369,52			
44	540552,03	1352471,37			
45	540512,48	1352504,61			
46	540515,33	1352507,86			

47	540518,77	1352511,87			42:38:0101001:5514	
48	540558,44	1352479,02		75	76	–
44	540552,03	1352471,37		76	77	По границе земельного участка с кадастровым номером 42:38:0101001:5427
49	540359,65	1352565,03		77	78	По границе земельных участков с кадастровыми номерами 42:38:0101001:6155 и 42:38:0101001:5427
50	540459,98	1352674,22		78	79	По границе земельного участка с кадастровым номером 42:38:0101001:6155
51	540486,85	1352704,31		79	81	–
52	540496,00	1352715,46		81	83	По границе земельного участка с кадастровым номером 42:38:0101001:16030
53	540499,98	1352722,40		83	84	По границе земельных участков с кадастровыми номерами 42:38:0101001:16030 и 42:38:0101001:2286
54	540496,38	1352729,95		84	63	По границе земельных участков с кадастровыми номерами 42:38:0101001:6155 и 42:38:0101001:2286
55	540454,27	1352766,69		86	87	По границе земельных участков с кадастровыми номерами 42:38:0101001:6136 и 42:38:0101001:18370
56	540406,27	1352807,50		87	91	По границе земельного участка с кадастровым номером 42:38:0101001:6136
57	540216,16	1352595,19		91	98	–
58	540276,21	1352546,06		98	99	По границе земельного участка с кадастровым номером 42:38:0101001:18370
59	540305,47	1352523,36		99	86	По границе земельных участков с кадастровыми номерами 42:38:0101001:6135 и 42:38:0101001:18370
60	540313,01	1352521,07		<b>План границ зоны среднетажной и многоэтажной жилой застройки (Ж-2-3)</b>		
61	540318,74	1352522,13				
62	540325,34	1352528,20				
49	540359,65	1352565,03				
63	540372,11	1352905,74				
64	540392,16	1352927,28				
65	540408,57	1352944,94				
66	540409,76	1352946,22				
67	540411,74	1352948,36				
68	540370,76	1352983,82				
69	540340,48	1353012,67				
70	540337,05	1353009,04				
71	540321,65	1352992,61				
72	540313,34	1352983,20				
73	540301,37	1352969,64				
74	540299,88	1352971,13				
75	540295,38	1352975,10				
76	540294,30	1352976,00				
77	540290,40	1352971,37				
78	540271,86	1352949,38				
79	540271,00	1352948,35				
80	540265,66	1352941,98				
81	540345,07	1352873,02				
82	540348,57	1352877,78				
83	540350,52	1352879,87				
84	540349,64	1352880,62				
85	540352,37	1352883,67				
63	540372,11	1352905,74				
86	540201,67	1353061,22				
87	540211,99	1353073,42				
88	540217,26	1353079,66				
89	540219,23	1353082,00				
90	540223,10	1353086,58				
91	540227,60	1353091,91				
92	540236,96	1353102,20				
93	540145,34	1353184,77				
94	540098,30	1353131,56				
95	540079,01	1353109,08				
96	540079,10	1353105,36				

97	540170,77	1353024,75		
98	540175,28	1353029,81		
99	540178,29	1353033,23		
100	540188,18	1353045,07		
101	540192,04	1353049,69		
102	540193,35	1353051,26		
86	540201,67	1353061,22		

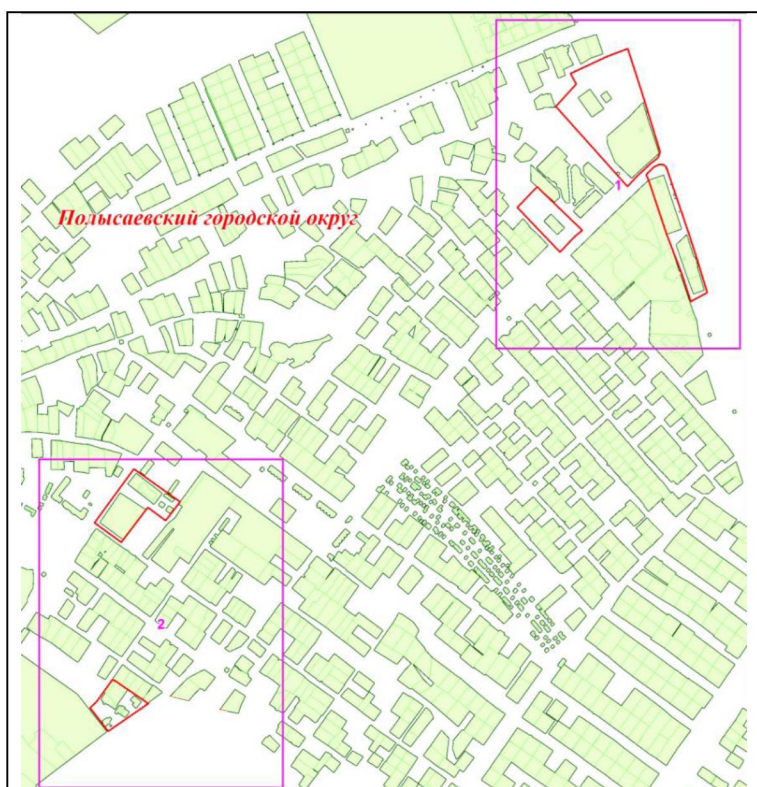
<b>14. Сведения о характерных точках границ зоны перспективной жилой застройки (Ж-3)</b>					
Обозначение характерных точек границ	Координаты, м		Обозначение части границ		Описание прохождения части границ
	Х	У	от точки	до точки	
1	2	3	1	2	3
1	538084,90	1352345,35	1	7	По границе земельных участков с кадастровыми номерами 42:38:0101002:9657 (учтенный), 42:38:0101002:21321 (временный)
2	538113,24	1352389,41			
3	538129,19	1352427,23			
4	538139,67	1352460,97			
5	538152,74	1352528,89			
6	538164,81	1352576,52			
7	538172,60	1352682,32			
8	538173,22	1352691,33			
9	538181,59	1352831,81			
10	538158,29	1352964,98			
11	538150,55	1353027,17			
12	538152,96	1353112,80			
13	538149,48	1353171,44			
14	538133,10	1353228,55			
15	538095,67	1353286,28			
16	538001,71	1353435,83			
17	537878,55	1353537,88			
18	537881,06	1353628,45			
19	537854,23	1353687,52			
20	537837,86	1353735,40			
21	537833,25	1353801,40			
22	537834,65	1353847,63			
23	537844,85	1353915,66			
24	537864,89	1353983,17			
25	537904,49	1354058,19			
26	537908,67	1354063,04			
27	537928,28	1354082,14			
28	537954,04	1354113,59			
29	537982,34	1354144,94			
30	537999,35	1354159,35			
31	538044,15	1354201,64			
32	538106,22	1354263,89			
33	538137,26	1354295,21			
34	538164,27	1354323,08			
35	538016,17	1354442,67			
36	537712,22	1354690,09			
37	537638,16	1354529,75			
38	537539,40	1354223,64			
39	537534,83	1354201,44			
40	537342,50	1353766,74			
41	537327,44	1353731,81			
42	537234,14	1353423,43			
					<b>План границ зоны перспективной жилой застройки (Ж-3)</b>

43	536995,27	1353034,72
44	536959,05	1352980,14
45	537062,12	1352905,52
46	537210,84	1352800,09
47	537695,16	1352459,97
48	537980,06	1352254,37
49	537985,84	1352257,83
50	538032,63	1352291,94
1	538084,90	1352345,35



15. Сведения о характерных точках границ общественно-деловой зоны (ОД-1)					
Обозначение характерных точек границ	Координаты, м		Обозначение части границ		Описание прохождения части границ
	X	Y	от точки	до точки	
1	540662.95	1350828.93	1	1	-
2	540700.77	1350857.09			
3	540630.43	1350955.67	8	8	-
4	540590.62	1350924.63			
5	540618.83	1350887.06	13	13	-
6	540544.50	1350830.56			
7	540585.93	1350773.22	24	30	-
1	540662.95	1350828.93	30	31	проходит по границе земельного участка с кадастровым номером 42:38:0101002:9550
			31	35	-
8	541301.79	1351716.54	35	36	проходит по границе земельного участка с кадастровым номером 42:38:0101002:19998 и 42:38:0101002:8925
9	541209.07	1351812.82	36	24	-
10	541196.08	1351797.22			
11	541162.84	1351765.74	38	41	проходит по границе земельного участка с кадастровым номером 42:38:0101002:4708
12	541257.84	1351674.63	41	42	проходит по границе земельного участка с кадастровым номером 42:38:0101002:8030
8	541301.79	1351716.54	42	43	-
			43	44	проходит по границе земельного участка с кадастровым номером 42:38:0101002:8035
13	541543.13	1351788.39	44	47	-
14	541579.61	1351866.21	<b>План границ общественно-деловой зоны (ОД-1)</b>		
15	541596.34	1351909.91			
16	541492.81	1351943.25			
17	541376.45	1351978.83			
18	541364.41	1351974.83			
19	541350.90	1351958.14			
20	541323.99	1351929.09			
21	541302.22	1351909.31			
22	541473.33	1351756.37			
23	541520.72	1351800.08			
13	541543.13	1351788.39			
24	541344.26	1351966.04			
25	541348.82	1351976.02			
26	541348.76	1351986.03			
27	541343.98	1351991.78			
28	541335.24	1351994.80			
29	541200.35	1352040.54			
30	541146.58	1352058.20			
31	541144.25	1352058.93			
32	541076.37	1352079.50			
33	541057.78	1352044.54			
34	541117.46	1352024.49			
35	541201.49	1351992.67			
36	541315.76	1351954.34			

37	541328.22	1351949.40
24	541344.26	1351966.04
38	540252.32	1350811.80
39	540249.26	1350815.71
40	540250.13	1350816.40
41	540240.56	1350829.74
42	540230.47	1350844.83
43	540204.53	1350883.34
44	540201.20	1350884.96
45	540201.22	1350888.33
46	540142.24	1350802.56
47	540191.78	1350763.46
48	540203.65	1350776.79
38	540252.32	1350811.80



**16. Сведения о характерных точках границ  
общественно-деловой зоны (ОД-2)**

Обозначение характерных точек границ	Координаты, м		Обозначение части границ		Описание прохождения части границ
	X	Y	от точки	до точки	
1	2	3	1	2	3
1	542012,73	1352355,01	22	4	-
2	542030,48	1352365,09	4	13	проходит по границе смежного земельного участка с кадастровым номером 42:38:0101001:994
3	542023,15	1352378,66	13	21	-
4	542050,50	1352394,77	21	22	проходит по границе земельного участка с кадастровым номером 42:38:0101001:994
5	542042,73	1352408,46	23	24	По границе земельного участка с кадастровым номером 42:38:0101001:19249
6	542040,63	1352412,17	24	26	-
7	541997,31	1352488,54	26	29	По границе земельного участка с кадастровым номером 42:38:0101001:5645
8	541985,54	1352506,42	29	33	По границе земельных участков с кадастровыми номерами 42:38:0101001:5645 и 42:38:0101001:2489
9	541979,76	1352515,20	33	34	По границе земельного участка с кадастровым номером 42:38:0101001:5645
10	541917,97	1352609,03	34	35	-
11	541884,90	1352650,41	35	37	По границе земельного участка с кадастровым номером
12	541853,29	1352696,29			
13	541839,94	1352715,45			
14	541820,40	1352729,66			
15	541821,25	1352699,67			
16	541812,18	1352690,88			
17	541830,52	1352671,47			
18	541804,47	1352646,91			
19	541746,93	1352590,55			
20	541848,28	1352487,07			
21	541851,51	1352483,78			
22	541990,13	1352372,87			
1	542012,73	1352355,01			
23	540969,93	1352529,62			

24	541080,88	1352652,06			42:38:0101001:142
25	541087,62	1352657,78	37	43	–
26	541076,86	1352663,34	43	23	По границе земельного участка с кадастровым номером 42:38:0101001:19249
27	541072,72	1352659,27			
28	541029,16	1352697,69			
29	541016,06	1352709,30			
30	541003,43	1352695,73	44	45	–
31	540959,80	1352735,35	45	47	По границе земельных участков с кадастровыми номерами 42:38:0101001:1030 (ранее учтенный), 42:38:0101001:19137 (временный)
32	540967,02	1352744,34	47	51	По границе земельного участка с кадастровым номером 42:38:0101001:1025
33	540975,68	1352754,33	51	44	–
34	540980,26	1352759,63			
35	540927,09	1352812,68			
36	540919,59	1352819,87	62	63	По границе земельного участка с кадастровым номером 42:38:0101001:5427
37	540916,20	1352816,33	63	64	–
38	540896,30	1352793,03	64	65	По границе земельного участка с кадастровым номером 42:38:0000000:53
39	540772,33	1352655,57	65	66	По границе земельных участков с кадастровыми номерами 42:38:0000000:53 и 42:38:0101001:16067
40	540772,40	1352647,97	66	68	По границе земельного участка с кадастровым номером 42:38:0000000:53
41	540848,46	1352582,94	68	76	–
42	540931,40	1352508,83	76	77	По границе земельного участка с кадастровым номером 42:38:0101001:6155
43	540942,21	1352498,08	77	78	По границе земельных участков с кадастровыми номерами 42:38:0101001:5427 и 42:38:0101001:6155
23	540969,93	1352529,62	78	62	По границе земельного участка с кадастровым номером 42:38:0101001:5427
44	540730,22	1352221,77	79	78	–
45	540640,59	1352299,60	78	82	По границе земельного участка с кадастровым номером 42:38:0000000:53
46	540614,51	1352328,16	82	83	–
47	540599,86	1352344,10	83	84	По границе земельного участка с кадастровым номером 42:38:0000000:53
48	540603,22	1352347,93	84	85	По границе земельных участков с кадастровыми номерами 42:38:0000000:53 и 42:38:0101001:6114
49	540604,28	1352349,12	85	86	По границе земельного участка с кадастровым номером 42:38:0101001:6114
50	540647,76	1352398,50			
51	540596,32	1352442,01			
52	540590,45	1352446,99			
53	540516,93	1352362,27			
54	540516,91	1352349,10			
55	540521,70	1352339,97			
56	540579,98	1352288,80			
57	540611,06	1352265,32			
58	540632,97	1352250,55			
59	540695,45	1352220,99			
60	540711,88	1352215,27			
61	540721,09	1352217,33			
44	540730,22	1352221,77			
62	540294,30	1352976,00			
63	540300,99	1352983,95			
64	540313,11	1352998,16			
65	540318,78	1353005,16			
66	540322,56	1353008,95			
67	540324,96	1353011,85			
68	540328,42	1353016,02			
69	540332,09	1353020,25			
70	540276,58	1353070,99			
71	540252,32	1353043,15			
72	540225,11	1353012,81			
73	540212,91	1352999,90			
74	540211,75	1352989,76			
75	540265,66	1352941,98			



76	540271,00	1352948,35	86	91	По границе земельных участков с кадастровыми номерами 42:38:0101001:258 и 42:38:0101001:6114
77	540271,86	1352949,38	91	92	По границе земельного участка с кадастровым номером 42:38:0101001:6114
78	540290,40	1352971,37	92	94	–
62	540294,30	1352976,00	94	95	По границе земельного участка с кадастровым номером 42:38:0101001:259
79	540155,89	1352818,77	95	98	По границе земельного участка с кадастровым номером 42:38:0101001:16850
80	540188,69	1352852,39	98	100	По границе земельного участка с кадастровым номером 42:38:0101001:5351
81	540187,29	1352853,49	100	101	По границе земельных участков с кадастровыми номерами 42:38:0101001:5351 и 42:38:0000000:53
82	540179,10	1352859,98	101	102	–
83	540179,52	1352860,48	102	103	По границе земельного участка с кадастровым номером 42:38:0101001:16207
84	540173,91	1352888,02	103	104	По границе земельных участков с кадастровыми номерами 42:38:0101001:5351 и 42:38:0101001:16207
85	540173,32	1352890,00	104	105	По границе земельных участков с кадастровыми номерами 42:38:0101001:2161 и 42:38:0101001:16207
86	540178,56	1352895,54	105	107	По границе земельных участков с кадастровыми номерами 42:38:0101001:2160 и 42:38:0101001:16207
87	540187,81	1352904,90	107	108	По границе земельного участка с кадастровым номером 42:38:0101001:2160
88	540186,08	1352906,25	108	79	–
89	540179,59	1352911,30	113	116	–
90	540187,94	1352920,78	116	120	По границе земельного участка с кадастровым номером 42:38:0101001:6136
91	540186,21	1352922,29	120	128	По границе земельных участков с кадастровыми номерами 42:38:0101001:18370 и 42:38:0101001:6136
92	540172,95	1352933,87	128	122	По границе земельных участков с кадастровыми номерами 42:38:0101001:18370 и 42:38:0101001:6135
93	540172,55	1352934,21	122	123	По границе земельного участка с кадастровым номером 42:38:0101001:18370
94	540171,09	1352935,47	123		
95	540168,12	1352938,06	124		
96	540163,79	1352941,92	125		
97	540137,99	1352913,27	126		
98	540093,01	1352861,42	127		
99	540071,13	1352836,00			
100	540100,05	1352811,22			
101	540102,71	1352794,72			
102	540110,26	1352787,20			
103	540122,02	1352801,04			
104	540123,31	1352802,55			
105	540136,65	1352817,36			
106	540136,25	1352817,78			
107	540133,41	1352820,60			
108	540136,88	1352824,09			
109	540137,58	1352824,82			
110	540138,16	1352825,40			
111	540140,97	1352828,20			
112	540143,33	1352830,66			
79	540155,89	1352818,77			
113	540214,74	1353011,78			
114	540268,05	1353074,18			
115	540236,96	1353102,20			
116	540227,60	1353091,91			
117	540223,10	1353086,58			
118	540219,23	1353082,00			
119	540217,26	1353079,66			
120	540211,99	1353073,42			
121	540201,67	1353061,22			
122	540193,35	1353051,26			
123	540192,04	1353049,69			
124	540188,18	1353045,07			
125	540178,29	1353033,23			
126	540175,28	1353029,81			
127	540170,77	1353024,75			

128	540198,46	1353001,60	123	113	–
113	540214,74	1353011,78			
			129	132	–
129	540108,34	1352892,56	132	134	По границе земельного участка с кадастровым номером 42:38:0101001:2344
130	540134,61	1352924,39			
131	540164,10	1352957,27	134	135	–
132	540160,51	1352960,43	135	137	По границе земельных участков с кадастровыми номерами 42:38:0000000:53 и 42:38:0000000:54
133	540145,48	1352973,69			
134	540117,63	1352943,29	137	138	По границе земельного участка с кадастровым номером 42:38:0000000:53
135	540032,55	1353013,54			
136	540031,53	1353014,45	138	139	По границе земельных участков с кадастровыми номерами 42:38:0000000:53 и 42:38:0000000:54
137	540033,37	1353016,99			
138	540037,39	1353022,52	139	146	–
139	540038,59	1353024,18	146	153	По границе земельного участка с кадастровым номером 42:38:0101001:5642
140	540060,96	1353046,32			
141	540063,70	1353049,86	153	154	По границе земельных участков с кадастровыми номерами 42:38:0101001:5642 и 42:38:0101001:15589
142	540040,88	1353069,18			
143	539985,19	1353005,28	154	155	По границе земельного участка с кадастровым номером 42:38:0101001:5642
144	539948,46	1352964,01			
145	539971,35	1352943,83	155	157	–
146	539974,27	1352947,28	157	158	По границе земельного участка с кадастровым номером 42:38:0101001:5642
147	539994,43	1352929,71			
148	539996,62	1352932,13	158	129	–
149	540000,33	1352928,76			
150	540005,86	1352924,02	164	165	По границе земельных участков с кадастровыми номерами 42:38:0101001:1242 и 42:38:0101001:2094
151	540001,20	1352918,37			
152	539995,50	1352911,70	165	166	По границе земельных участков с кадастровыми номерами 42:38:0101001:1242 и 42:38:0101001:1491
153	540018,28	1352891,75			
154	540022,00	1352896,44	166	167	По границе земельных участков с кадастровыми номерами 42:38:0101001:1242 и 42:38:0101001:1485
155	540026,13	1352901,38			
156	540031,01	1352897,00	167	171	По границе земельного участка с кадастровым номером 42:38:0101001:1242
157	540033,42	1352894,82			
158	540052,29	1352877,86	171	173	По границе земельных участков с кадастровыми номерами 42:38:0101001:1242 и 42:38:0101001:3165
159	540053,91	1352876,53			
160	540049,84	1352871,91	173	174	–
161	540054,15	1352868,12			
162	540062,56	1352860,45	174	176	По границе земельного участка с кадастровым номером 42:38:0101001:1106
163	540073,08	1352851,97			
129	540108,34	1352892,56			
164	540011,39	1353202,47			
165	540027,91	1353223,70			
166	540025,88	1353225,45			
167	540011,94	1353237,56			
168	540005,94	1353242,74			
169	540001,50	1353246,80			
170	539996,69	1353250,84			
171	539995,60	1353251,77			
172	539992,12	1353254,70			
173	539981,16	1353263,93			
174	539983,18	1353282,70			
175	539982,99	1353282,93			
176	539978,71	1353287,77			
177	539965,63	1353293,76			
178	539953,71	1353289,36			
179	539934,86	1353301,92			

180	539929,96	1353306,40	176	179	По границе земельных участков с кадастровыми номерами 42:38:0101001:1106 и 42:38:0101001:5777
181	539926,14	1353310,32	179	180	По границе земельного участка с кадастровым номером 42:38:0101001:5777
182	539916,68	1353300,18	180	188	–
183	539905,07	1353312,95	188	164	По границе земельных участков с кадастровыми номерами 42:38:0101001:1242 и 42:38:0101001:2094
184	539905,05	1353314,69	190	190	–
185	539865,19	1353349,61	199	201	–
186	539842,23	1353369,10	201	202	По границе земельных участков с кадастровыми номерами 42:38:0101001:2454 и 42:38:0101001:5764
187	539812,16	1353337,91	202	199	–
188	539994,37	1353180,48	207	207	–
189	539997,95	1353185,23	214	217	–
164	540011,39	1353202,47	217	218	По границе земельного участка с кадастровым номером 42:38:0101001:19965
190	539721,13	1353125,07	218	219	По границе земельного участка с кадастровым номером 42:38:0101001:19964
191	539764,63	1353174,70	219	220	По границе земельного участка с кадастровым номером 42:38:0101001:19963
192	539726,51	1353209,37	220	214	–
193	539690,76	1353168,12	223	225	–
194	539655,76	1353126,59	225	227	По границе земельного участка с кадастровым номером 42:38:0101001:18401
195	539687,55	1353099,47	227	232	По границе земельных участков с кадастровыми номерами 42:38:0101001:18401 и 42:38:0101001:2113
196	539689,39	1353096,16	232	236	По границе земельных участков с кадастровыми номерами 42:38:0101001:18401 и 42:38:0101001:19673
197	539689,38	1353091,71	236	240	По границе земельного участка с кадастровым номером 42:38:0101001:18401
198	539693,33	1353095,27	240	223	–
190	539721,13	1353125,07	<b>План границ общественно-деловой зоны (ОД-2)</b>		
199	539297,78	1353398,68			
200	539386,86	1353506,97			
201	539375,80	1353516,50			
202	539271,04	1353607,69			
203	539262,81	1353615,00			
204	539168,37	1353508,07			
205	539174,08	1353509,12			
206	539294,27	1353405,58			
199	539297,78	1353398,68			
207	539050,12	1353565,80			
208	539086,06	1353602,06			
209	539011,52	1353668,25			
210	539001,89	1353657,00			
211	538998,13	1353651,59			
212	538996,78	1353645,54			
213	538997,42	1353636,52			
207	539050,12	1353565,80			
214	539169,84	1353856,07			
215	539222,90	1353917,67			
216	539168,32	1353967,20			
217	539163,07	1353960,69			
218	539143,78	1353937,70			
219	539124,51	1353914,74			
220	539105,20	1353891,76			
221	539088,85	1353872,20			
222	539142,43	1353824,83			
214	539169,84	1353856,07			
223	538998,14	1353663,74			
224	539006,37	1353671,61			
225	539000,44	1353677,20			

226	539005,56	1353682,39
227	539002,41	1353686,00
228	539000,62	1353687,63
229	539001,89	1353689,25
230	538997,81	1353692,92
231	539000,62	1353696,04
232	539003,32	1353699,09
233	539002,28	1353700,21
234	539000,95	1353701,58
235	539002,33	1353703,09
236	539003,50	1353701,84
237	539008,36	1353708,08
238	538971,40	1353740,51
239	538965,18	1353744,41
240	538952,42	1353731,13
241	538931,86	1353749,34
242	538925,58	1353741,76
243	538925,96	1353732,64
244	538980,95	1353658,42
245	538987,14	1353657,58
246	538991,32	1353658,77
223	538998,14	1353663,74

**17. Сведения о характерных точках границ  
общественно-деловой зоны (ОД-3)**

Обозначение характерных точек границ	Координаты, м		Обозначение части границ		Описание прохождения части границ
	X	Y	от точки	до точки	
1	2	3	1	2	3
1	535260,24	1354831,17	1	1	–
2	535276,70	1354866,32			
3	535314,63	1354942,16	17	30	–
4	535382,29	1355083,35	30	31	По границе земельного участка с кадастровым номером 42:38:0101002:20611
5	535398,94	1355115,41			
6	535465,25	1355253,80			
7	535450,60	1355260,17	31	17	–
8	535301,19	1354955,35			
9	535267,79	1354971,24	37	40	–
10	535247,93	1354931,36	40	41	По границе земельного участка с кадастровым номером 42:38:0101003:54
11	535278,06	1354914,77			
12	535281,08	1354913,36	41	50	–
13	535217,22	1354783,51			
14	535165,22	1354807,88	50	51	По границе земельных участков с кадастровыми номерами 42:38:0101003:40 и 42:38:0101003:56
15	535148,53	1354774,90			
16	535213,36	1354740,21			
1	535260,24	1354831,17			
17	535376,59	1354864,97	51	52	По границе земельного участка с кадастровым номером

18	535397,41	1354904,65			42:38:0101003:40
19	535332,46	1354936,78	52	37	–
20	535452,75	1355180,81	<b>План границ общественно-деловой зоны (ОД-3)</b>		
21	535484,10	1355165,24			
22	535516,56	1355233,08			
23	535477,68	1355249,99			
24	535443,45	1355186,35			
25	535406,88	1355113,69			
26	535322,02	1354938,78			
27	535242,37	1354778,43			
28	535223,69	1354741,91			
29	535262,39	1354719,89			
30	535266,42	1354728,57			
31	535272,99	1354742,09			
32	535277,99	1354751,99			
33	535288,56	1354746,59			
34	535318,17	1354809,04			
35	535278,44	1354827,69			
36	535313,21	1354897,74			
17	535376,59	1354864,97			

18. Сведения о характерных точках границ коммунальной зоны (П-1-1)					
Обозначение характерных точек границ	Координаты, м		Обозначение части границ		Описание прохождения части границ
	X	Y	от точки	до точки	
1	2	3	1	2	3
1	539797,35	1348183,48	1	2	По границе земельного участка с кадастровым номером 42:38:0101002:21702
2	539814,13	1348201,08	2	3	–
3	539801,44	1348230,60	3	4	По границе земельного участка с кадастровым номером 42:38:0101002:8
4	539773,30	1348227,30	4	5	По границе земельного участка с кадастровым номером 42:38:0101002:7
5	539778,31	1348217,46	5	1	По границе земельных участков с кадастровыми номерами 42:38:0101002:7 и 42:38:0101002:21702
6	539789,77	1348194,96	7	7	По границе земельного участка с кадастровым номером 42:38:0101002:2862
1	539797,35	1348183,48	11	12	По границе земельного участка с кадастровым номером 42:38:0101002:21173
7	539426,80	1349261,79	12	15	По границе земельных участков с кадастровыми номерами 42:38:0101002:21173 и 42:38:0101002:21702
8	539451,73	1349293,23	15	19	По границе земельного участка с кадастровым номером 42:38:0101002:21173
9	539386,87	1349336,84	19	20	–
10	539366,64	1349306,10	20	11	По границе земельного участка с кадастровым номером 42:38:0101002:21173
7	539426,80	1349261,79	21	22	–
11	538420,87	1347946,80	22	38	По границе земельных участков с кадастровыми номерами 42:38:0101002:3262 и 42:38:0101002:19589
12	538413,17	1348004,07	38	39	По границе земельного участка с кадастровым номером 42:38:0101002:3262
13	538407,01	1348049,93	39	21	–
14	538398,37	1348048,02	43	43	–
15	538394,15	1348061,66	58	61	–
16	538391,64	1348069,77	61	65	По границе земельного участка с кадастровым номером 42:38:0101002:983
17	538303,93	1348042,58			
18	538326,49	1347967,27			
19	538322,63	1347959,85			
20	538350,79	1347930,33			
11	538420,87	1347946,80			
21	539899,14	1350050,08			
22	539895,14	1350071,94			
23	539894,09	1350077,80			
24	539911,79	1350082,68			
25	539906,67	1350100,77			
26	539906,21	1350100,66			
27	539893,88	1350097,24			
28	539890,75	1350109,62			
29	539886,97	1350108,60			
30	539885,28	1350108,15			
31	539884,87	1350109,63			
32	539883,31	1350109,16			
33	539808,35	1350087,09			
34	539806,79	1350086,63			
35	539805,03	1350086,11			
36	539801,68	1350097,80			
37	539800,66	1350097,51			
38	539796,51	1350096,30			
39	539782,76	1350092,33			
40	539771,94	1350089,31			
41	539742,45	1350081,07			
42	539795,74	1350035,22			
21	539899,14	1350050,08			

			65	67	–
43	538350,96	1349847,86	67	58	По границе земельного участка с кадастровым номером 42:38:0101002:1915
44	538382,85	1349908,50	<p align="center"><b>План границ коммунальной зоны (П-1-1)</b></p>		
45	538365,10	1349916,04			
46	538314,54	1349931,88			
47	538301,13	1349931,85			
48	538259,64	1349954,39			
49	538246,85	1349929,04			
50	538257,37	1349921,26			
51	538281,95	1349906,11			
52	538286,32	1349902,87			
53	538299,49	1349891,11			
54	538304,25	1349883,31			
55	538313,92	1349872,71			
56	538330,73	1349858,70			
57	538342,16	1349851,52			
43	538350,96	1349847,86			
			<p align="center"><b>План границ коммунальной зоны (П-1-2)</b></p>		
58	537280,67	1348580,10			
59	537310,78	1348692,70			
60	537210,50	1348714,80			
61	537199,92	1348712,98			
62	537198,68	1348713,27			
63	537198,58	1348712,85			
64	537195,34	1348699,01			
65	537185,32	1348656,29			
66	537178,90	1348657,63			
67	537167,85	1348609,99			
58	537280,67	1348580,10			

19. Сведения о характерных точках границ коммунальной зоны (П-1-2)					
Обозначение характерных точек границ	Координаты, м		Обозначение части границ		Описание прохождения части границ
	Х	У	от точки	до точки	
1	2	3	1	2	3
1	540646.54	1350617.93	1	1	–
2	540633.03	1350646.76			
3	540699.69	1350677.04			
4	540697.53	1350703.41			
5	540630.21	1350667.17			
6	540594.21	1350649.01			
7	540619.50	1350601.04			
8	540642.24	1350611.79			
1	540646.54	1350617.93			
9	540574.45	1350569.02	9	13	По границе земельного участка с кадастровым номером 42:38:0101002:9581
10	540572.74	1350573.06			
11	540580.45	1350576.02			
12	540582.33	1350571.57			
13	540589.88	1350574.02	13	18	–
14	540576.66	1350600.43	18	19	По границе земельного участка с кадастровым номером 42:38:0101002:9581
			19	22	По границе земельных участков с кадастровыми номерами 42:38:0101002:1614 и 42:38:0101002:9581
			22	29	По границе земельных участков с кадастровыми номерами 42:38:0101002:124 и

15	540530.47	1350580.81			42:38:0101002:9581
16	540469.24	1350701.45	29	9	По границе земельного участка с кадастровым номером 42:38:0101002:9581
17	540333.61	1350601.17			
18	540338.03	1350583.51			
19	540356.22	1350559.10			
20	540375.17	1350533.70	31	33	–
21	540383.86	1350539.65	33	34	По границе земельного участка с кадастровым номером 42:38:0101002:2143
22	540389.47	1350543.11			
23	540393.15	1350535.99			
24	540400.69	1350537.11	34	35	По границе земельных участков с кадастровыми номерами 42:38:0101002:20854 и 42:38:0101002:2143
25	540402.78	1350537.43			
26	540426.95	1350535.80			
27	540430.72	1350522.52			
28	540495.67	1350543.55			
29	540517.54	1350550.63			
30	540566.03	1350566.29			
9	540574.45	1350569.02			
31	540611,66	1351063,61	35	37	По границе земельного участка с кадастровым номером 42:38:0101002:2143
32	540604,45	1351073,41			
33	540570,52	1351046,03	37	31	–
34	540555,18	1351034,47			
35	540552,40	1351032,39			
36	540539,94	1351023,00	39	43	–
37	540535,86	1351020,09	43	44	По границе земельного участка с кадастровым номером 42:38:0101002:9170
38	540543,10	1351010,21			
31	540611,66	1351063,61	44	45	По границе земельного участка с кадастровым номером 42:38:0101002:9169
39	540703,52	1351392,59	45	46	По границе земельного участка с кадастровым номером 42:38:0101002:9089
40	540745,77	1351422,48			
41	540588,63	1351583,15	46	47	По границе земельных участков с кадастровыми номерами 42:38:0101002:21343 и 42:38:0101002:9089
42	540569,59	1351599,40			
43	540530,02	1351636,29	47	51	По границе земельного участка с кадастровым номером 42:38:0101002:9089
44	540514,62	1351649,91			
45	540499,66	1351663,15	51	52	–
46	540499,38	1351662,75	52	53	По границе земельного участка с кадастровым номером 42:38:0101002:3360
47	540498,82	1351661,96			
48	540495,83	1351657,78	53	61	–
49	540494,01	1351659,34	61	62	По границе земельного участка с кадастровым номером 42:38:0101002:9127
50	540490,32	1351655,27			
51	540476,84	1351666,31	62	63	–
52	540412,88	1351719,55	63	64	По границе земельного участка с кадастровым номером 42:38:0101002:21717
53	540397,62	1351732,33			
54	540338,09	1351782,37	64	65	–
55	540295,19	1351748,33	65	66	По границе земельного участка с кадастровым номером 42:38:0101002:21424
56	540309,52	1351736,14			
57	540376,69	1351678,86			
58	540381,22	1351677,97			
59	540384,71	1351675,44			
60	540414,63	1351650,53			
61	540420,73	1351644,61			
62	540423,62	1351641,85			
63	540428,96	1351636,26			
64	540432,33	1351633,23			
65	540437,88	1351627,94			



66	540441,21	1351624,60	66	68	–
67	540459,03	1351607,79	68	70	По границе земельного участка с кадастровым номером 42:38:0101002:21565
68	540475,68	1351592,64	70	72	–
69	540475,06	1351592,01	72	73	По границе земельного участка с кадастровым номером 42:38:0101002:8761
70	540479,29	1351588,06	73	81	–
71	540482,76	1351585,42	81	82	По границе земельного участка с кадастровым номером 42:38:0101002:21616
72	540496,77	1351572,89	82	85	–
73	540499,80	1351570,09	85	86	По границе земельного участка с кадастровым номером 42:38:0101002:8178
74	540520,55	1351548,92	86	88	По границе земельного участка с кадастровым номером 42:38:0101002:21679
75	540535,47	1351524,41	88	39	–
76	540549,88	1351506,26	90	90	–
77	540569,72	1351484,63	97	102	По границе земельного участка с кадастровым номером 42:38:0101002:2866
78	540571,35	1351481,92	102	97	–
79	540579,60	1351474,53	106	110	–
80	540600,44	1351450,96	110	113	По границе земельного участка с кадастровым номером 42:38:0101002:21241
81	540610,77	1351437,88	113	115	По границе земельного участка с кадастровым номером 42:38:0101002:21242
82	540613,78	1351433,98	115	116	По границе земельных участков с кадастровыми номерами 42:38:0101002:21242 и 42:38:0101002:19457
83	540618,20	1351428,37	116	118	По границе земельных участков с кадастровыми номерами 42:38:0101002:19457 и 42:38:0101002:8917
84	540619,14	1351427,19	118	119	По границе земельных участков с кадастровыми номерами 42:38:0101002:19457 и 42:38:0101002:8918
85	540626,68	1351418,05	119	121	По границе земельных участков с кадастровыми номерами 42:38:0101002:8924 и 42:38:0101002:8918
86	540638,87	1351401,57	121	123	По границе земельного участка с кадастровым номером 42:38:0101002:8918
87	540651,64	1351384,03	123	124	–
88	540648,26	1351381,43			
89	540663,33	1351362,15			
39	540703,52	1351392,59			
90	539382,70	1351259,42			
91	539425,20	1351336,25			
92	539434,64	1351357,67			
93	539333,20	1351408,34			
94	539305,13	1351436,05			
95	539264,53	1351386,08			
96	539247,61	1351327,65			
90	539382,70	1351259,42			
97	539760,76	1351835,95			
98	539783,98	1351851,83			
99	539787,26	1351854,63			
100	539803,44	1351879,12			
101	539808,92	1351887,42			
102	539788,57	1351901,74			
103	539769,87	1351927,21			
104	539645,83	1351833,75			
105	539683,40	1351781,53			
97	539760,76	1351835,95			
106	539893,08	1352491,02			
107	540030,77	1352661,20			
108	540046,45	1352683,82			
109	540021,34	1352704,35			
110	540019,93	1352702,57			
111	540011,44	1352691,65			
112	540007,96	1352687,53			
113	540007,33	1352686,76			
114	540004,67	1352683,52			

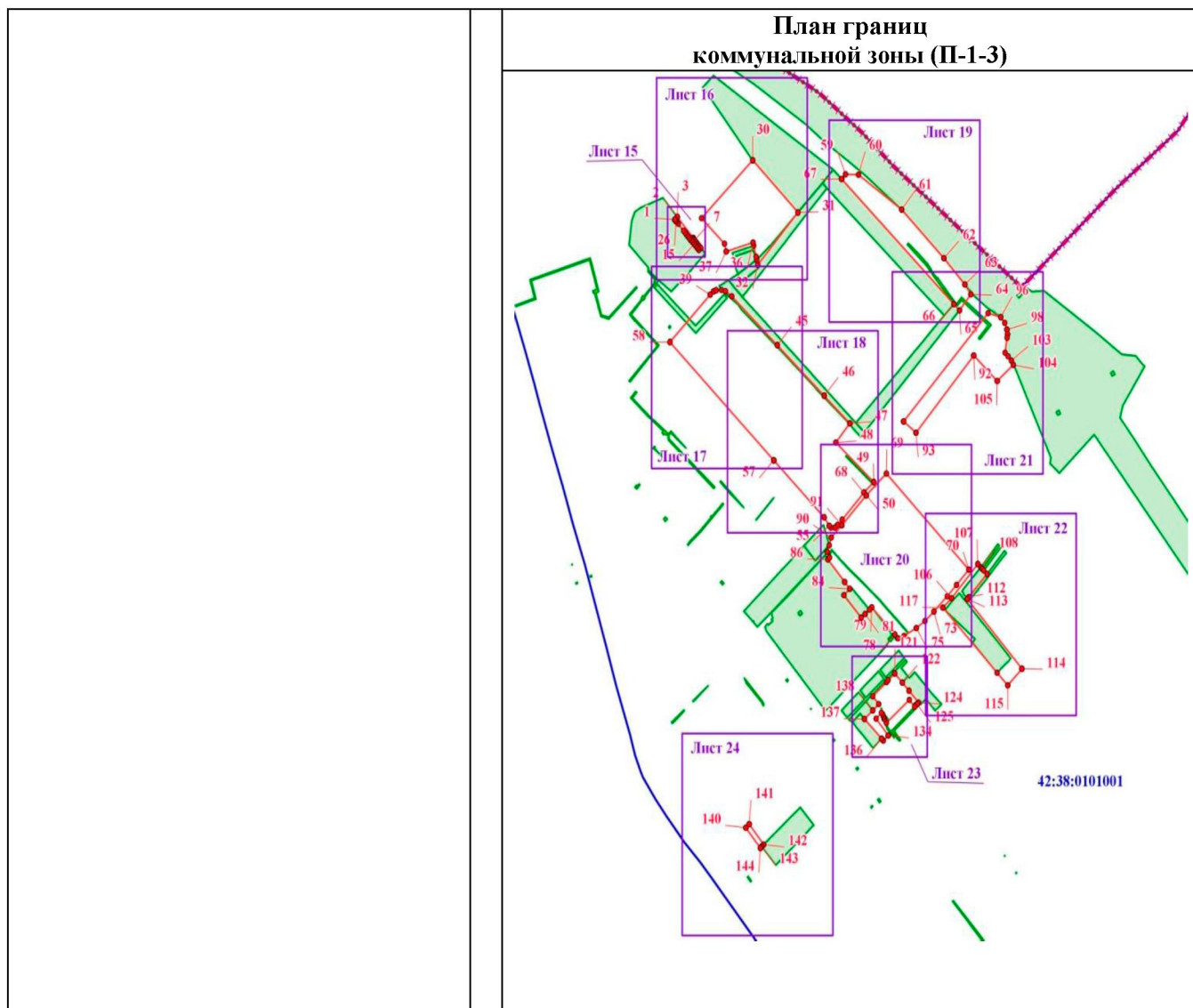
115	539992,18	1352668,88	124	135	По границе земельного участка с кадастровым номером 42:38:0101002:8918
116	539988,29	1352664,32			
117	539988,07	1352664,07			
118	539980,64	1352654,96	135	106	–
119	539968,34	1352641,12	<b>План границ коммунальной зоны (П-1-2)</b>		
120	539963,17	1352634,90			
121	539960,67	1352631,89			
122	539954,96	1352636,57			
123	539948,43	1352641,91			
124	539926,96	1352660,55			
125	539923,72	1352656,25			
126	539915,92	1352647,01			
127	539906,21	1352648,99			
128	539884,72	1352655,40			
129	539861,02	1352664,72			
130	539847,04	1352670,58			
131	539820,44	1352681,41			
132	539799,53	1352690,03			
133	539781,73	1352697,37			
134	539778,62	1352698,65			
135	539750,83	1352710,32			
136	539729,46	1352733,68			
137	539649,59	1352643,10			
138	539842,31	1352468,57			
139	539847,82	1352469,25			
140	539852,44	1352469,88			
141	539855,26	1352470,55			
106	539893,08	1352491,02			

<b>20. Сведения о характерных точках границ коммунальной зоны (П-1-3)</b>					
Обозначение характерных точек границ	Координаты, м		Обозначение части границ		Описание прохождения части границ
	X	Y	от точки	до точки	
	2	3	1	2	
1	541733,39	1352308,74	1	2	По границе земельных участков с кадастровыми номерами 42:38:0101001:1057 и 42:38:0101001:5940
2	541738,14	1352313,96			
3	541738,48	1352314,33			По границе земельного участка с кадастровым номером 42:38:0101001:5940
4	541697,65	1352350,90	2	3	
5	541697,44	1352350,68			–
6	541696,84	1352350,04	3	4	
7	541693,10	1352353,64			По границе земельного участка с кадастровым номером 42:38:0101001:5940
8	541689,30	1352357,19	4	5	
9	541685,50	1352360,75			По границе земельных участков с кадастровыми номерами 42:38:0101001:1381 и 42:38:0101001:5940
10	541681,71	1352364,29	5	6	
11	541677,91	1352367,86			По границе земельного участка с кадастровым номером
12	541673,93	1352363,60	6	9	
13	541677,71	1352360,05			
14	541681,51	1352356,49			
15	541685,30	1352352,94			
16	541689,09	1352349,37			
17	541692,81	1352345,72			

18	541696,60	1352342,26			42:38:0101001:5940	
19	541700,30	1352338,89		9	10	По границе земельных участков с кадастровыми номерами 42:38:0101001:6141 и 42:38:0101001:5940
20	541704,06	1352335,45		10	13	По границе земельных участков с кадастровыми номерами 42:38:0101001:6144 и 42:38:0101001:5940
21	541707,69	1352332,15		13	14	По границе земельных участков с кадастровыми номерами 42:38:0101001:6141 и 42:38:0101001:5940
22	541707,76	1352332,10		14	17	По границе земельного участка с кадастровым номером 42:38:0101001:5940
23	541711,46	1352328,72		17	18	По границе земельных участков с кадастровыми номерами 42:38:0101001:1381 и 42:38:0101001:5940
24	541724,93	1352316,46		18	19	По границе земельных участков с кадастровыми номерами 42:38:0101001:1377 и 42:38:0101001:5940
25	541730,34	1352311,52		19	20	По границе земельных участков с кадастровыми номерами 42:38:0101001:1379 и 42:38:0101001:5940
26	541729,81	1352310,92		20	21	По границе земельных участков с кадастровыми номерами 42:38:0101001:1378 и 42:38:0101001:5940
27	541732,63	1352308,35		21	23	По границе земельных участков с кадастровыми номерами 42:38:0101001:1380 и 42:38:0101001:5940
28	541733,16	1352308,94		23	24	По границе земельного участка с кадастровым номером 42:38:0101001:5940
1	541733,39	1352308,74		24	1	По границе земельных участков с кадастровыми номерами 42:38:0101001:1057 и 42:38:0101001:5940
29	541735,84	1352369,48				
30	541848,28	1352487,07		29	30	–
31	541746,93	1352590,55		30	31	По границе земельного участка с кадастровым номером 42:38:0101001:18402
32	541645,38	1352498,58		31	32	–
33	541655,05	1352496,19		32	33	По границе земельных участков с кадастровыми номерами 42:38:0101001:16628 и 42:38:0101001:5979
34	541660,91	1352494,74		33	34	По границе земельного участка с кадастровым номером
35	541682,51	1352489,40				
36	541688,86	1352487,79				
37	541671,22	1352426,45				
38	541686,13	1352422,44				
29	541735,84	1352369,48				
39	541587,34	1352389,52				
40	541593,78	1352397,55				
41	541595,99	1352403,42				
42	541596,47	1352415,37				
43	541593,88	1352424,21				
44	541584,23	1352438,71				
45	541489,31	1352543,15				
46	541391,02	1352651,08				
47	541337,34	1352709,88				
48	541300,08	1352677,33				
49	541223,42	1352764,42				
50	541202,93	1352741,99				
51	541150,25	1352691,99				
52	541139,67	1352681,39				
53	541135,01	1352675,49				
54	541134,42	1352666,28				
55	541138,38	1352662,41				
56	541154,83	1352650,65				
57	541265,40	1352535,41				
58	541495,43	1352297,62				
39	541587,34	1352389,52				
59	541821,25	1352699,67				
60	541820,40	1352729,66				
61	541752,35	1352828,45				
62	541658,25	1352925,36				
63	541607,39	1352973,23				
64	541588,12	1352987,00				
65	541557,06	1352961,06				
66	541568,97	1352947,87				

67	541812,18	1352690,88			42:38:0101001:5981
59	541821,25	1352699,67	34	35	По границе земельного участка с кадастровым номером 42:38:0101001:5980
			35	29	–
68	541197,23	1352747,22			
69	541239,70	1352793,26			
70	541053,38	1352982,40			
71	541023,11	1352954,28	39	39	–
72	541001,51	1352933,15			
73	540971,65	1352902,14	59	61	–
74	540953,39	1352881,53	61	63	По границе земельного участка с кадастровым номером 42:38:0101001:994
75	540939,73	1352861,77	63	65	–
76	540924,34	1352834,09	65	66	По границе земельного участка с кадастровым номером 42:38:0101001:16629
77	540919,59	1352819,87	66	67	По границе земельного участка с кадастровым номером 42:38:0101001:16623
78	540927,09	1352812,68	67	59	–
79	540980,26	1352759,63			
80	540975,68	1352754,33	68	77	–
81	540967,02	1352744,34	77	78	По границе земельного участка с кадастровым номером 42:38:0101001:142
82	540959,80	1352735,35	78	79	–
83	541003,43	1352695,73	79	80	По границе земельного участка с кадастровым номером 42:38:0101001:5645
84	541016,06	1352709,30	80	84	По границе земельных участков с кадастровыми номерами 42:38:0101001:2489 и 42:38:0101001:5645
85	541029,16	1352697,69	84	87	По границе земельного участка с кадастровым номером 42:38:0101001:5645
86	541072,72	1352659,27	87	68	–
87	541076,86	1352663,34			
88	541087,62	1352657,78	92	96	–
89	541100,50	1352662,50	96	104	По границе земельного участка с кадастровым номером 42:38:0101001:994
90	541115,31	1352666,78	104	92	–
91	541139,21	1352691,45			
68	541197,23	1352747,22	106	108	–
			108	109	По границе земельных участков с кадастровыми номерами 42:38:0101001:5971 и 42:38:0101001:16748
92	541469,15	1352993,44	109	110	По границе земельных участков с кадастровыми номерами 42:38:0101001:5971 и 42:38:0101001:16822
93	541319,27	1352861,31	110	111	По границе земельного участка с кадастровым номером
94	541340,78	1352832,65			
95	541551,35	1353026,78			
96	541543,50	1353055,67			
97	541532,72	1353064,72			
98	541519,43	1353069,65			
99	541510,43	1353071,08			
100	541503,23	1353070,15			
101	541474,41	1353065,10			
102	541467,41	1353072,21			
103	541459,04	1353079,60			
104	541450,99	1353084,38			
105	541419,83	1353047,48			
92	541469,15	1352993,44			
106	540997,61	1352942,56			
107	541064,13	1353003,11			
108	541057,84	1353009,73			
109	541054,77	1353013,08			
110	541051,38	1353016,75			
111	541044,41	1353024,31			
112	540999,95	1352982,24			
113	540996,13	1352978,60			
114	540860,69	1353103,89			
115	540828,42	1353071,35			

116	540852,49	1353047,17			42:38:0101001:5971
117	540979,19	1352923,08	111	112	По границе земельных участков с кадастровыми номерами 42:38:0101001:5971 и 42:38:0101001:16747
106	540997,61	1352942,56	112	106	–
118	540806,69	1352762,31	118	119	По границе земельного участка с кадастровым номером 42:38:0101001:15611
119	540834,65	1352793,25	119	120	–
120	540838,00	1352796,96	120	122	По границе земельного участка с кадастровым номером 42:38:0101001:15616
121	540851,53	1352812,16	122	124	По границе земельного участка с кадастровым номером 42:38:0101001:19131
122	540833,76	1352830,07	124	125	По границе земельного участка с кадастровым номером 42:38:0101001:19549
123	540818,01	1352845,45	125	126	По границе земельных участков с кадастровыми номерами 42:38:0101001:19620 и 42:38:0101001:19549
124	540794,96	1352867,43	126	129	–
125	540791,60	1352863,60	129	130	По границе земельного участка с кадастровым номером 42:38:0000000:53
126	540786,80	1352858,13	130	136	–
127	540800,33	1352846,17	136	139	По границе земельного участка с кадастровым номером 42:38:0101001:19012
128	540755,13	1352793,13	137	138	По границе земельного участка с кадастровым номером 42:38:0101001:15620
129	540762,61	1352788,48	138	118	По границе земельного участка с кадастровым номером 42:38:0101001:15611
130	540767,54	1352786,91	140	142	–
131	540771,57	1352785,07	142	143	По границе земельного участка с кадастровым номером 42:38:0101001:1355
132	540774,89	1352782,22	143	140	–
133	540763,43	1352769,89			
134	540730,56	1352797,61			
135	540721,19	1352786,16			
136	540724,73	1352782,36			
137	540762,63	1352743,37			
138	540779,45	1352762,27			
139	540791,98	1352775,90			
118	540806,69	1352762,31			
140	540552,03	1352471,37			
141	540558,44	1352479,02			
142	540518,77	1352511,87			
143	540515,33	1352507,86			
144	540512,48	1352504,61			
140	540552,03	1352471,37			



**21. Сведения о характерных точках границ коммунальной зоны (П-1-4)**

Обозначение характерных точек границ	Координаты, м		Обозначение части границ		Описание прохождения части границ
	Х	У	от точки	до точки	
1	2	3	1	2	3
1	540229,45	1352784,88	1	2	По границе земельного участка с кадастровым номером 42:38:0101001:5695
2	540185,12	1352732,10			
3	540179,45	1352725,34			
4	540176,96	1352722,23	2	7	По границе земельного участка с кадастровым номером 42:38:0101001:5694
5	540178,14	1352721,30			
6	540171,39	1352713,21			
7	540170,34	1352711,98	7	8	По границе земельного участка с кадастровым номером 42:38:0101001:6126
8	540171,28	1352711,17			
9	540176,37	1352706,79			
10	540179,41	1352704,17			
11	540295,68	1352837,79	8	9	По границе земельных участков с кадастровыми номерами 42:38:0101001:6126 и 42:38:0101001:2501
12	540292,85	1352840,30			
13	540288,21	1352844,42			
14	540286,68	1352845,78			
15	540284,56	1352847,67	9	11	По границе земельного участка с кадастровым номером

16	540257,75	1352815,84			42:38:0101001:6126
17	540231,20	1352837,90	11	13	По границе земельного участка с кадастровым номером 42:38:0101001:6131
18	540215,05	1352852,48			
19	540211,30	1352855,37	13	14	По границе земельных участков с кадастровыми номерами 42:38:0101001:6131 и 42:38:0000000:53
20	540201,54	1352864,20			
21	540196,22	1352858,12	14	15	По границе земельного участка с кадастровым номером 42:38:0101001:6131
22	540188,69	1352852,39			
23	540155,89	1352818,77	15	16	По границе земельного участка с кадастровым номером 42:38:0101001:2271
24	540143,33	1352830,66			
25	540140,97	1352828,20	16	18	По границе земельных участков с кадастровыми номерами 42:38:0101001:2271 и 42:38:0000000:53
26	540138,16	1352825,40			
27	540137,58	1352824,82	18	19	–
28	540136,88	1352824,09	19	21	По границе земельного участка с кадастровым номером 42:38:0101001:20255
29	540133,41	1352820,60			
30	540136,25	1352817,78	21	25	–
31	540136,65	1352817,36	25	26	По границе земельного участка с кадастровым номером 42:38:0101001:2160
32	540123,31	1352802,55			
33	540122,02	1352801,04	26	28	По границе земельных участков с кадастровыми номерами 42:38:0101001:2160 и 42:38:0101001:16207
34	540110,26	1352787,20			
35	540099,24	1352774,61	28	29	По границе земельных участков с кадастровыми номерами 42:38:0101001:2161 и 42:38:0101001:16207
36	540101,14	1352772,98			
37	540104,87	1352769,77	29	30	По границе земельных участков с кадастровыми номерами 42:38:0101001:5351 и 42:38:0101001:16207
38	540123,29	1352753,96			
39	540124,03	1352753,32	30	31	По границе земельного участка с кадастровым номером 42:38:0101001:16207
40	540136,97	1352767,13			
41	540137,94	1352766,32	31	32	–
42	540138,35	1352766,11	32	33	По границе земельных участков с кадастровыми номерами 42:38:0101001:5351 и 42:38:0000000:53
43	540142,83	1352771,72			
44	540154,01	1352787,85	33	34	По границе земельного участка с кадастровым номером 42:38:0101001:5351
45	540156,76	1352790,93			
46	540186,00	1352821,26	34	35	По границе земельного участка с кадастровым номером 42:38:0000000:53
1	540229,45	1352784,88			
			35	36	По границе земельных участков с кадастровыми номерами 42:38:0101001:6151 и 42:38:0000000:53
47	540117,63	1352943,29			
48	540145,48	1352973,69			
49	540060,96	1353046,32			
50	540038,59	1353024,18			
51	540037,39	1353022,52			
52	540033,37	1353016,99			
53	540031,53	1353014,45			
54	540032,55	1353013,54			
47	540117,63	1352943,29			
55	540049,84	1352871,91			
56	540053,91	1352876,53			
57	540052,29	1352877,86			
58	540033,42	1352894,82			
59	540031,01	1352897,00			
60	540026,13	1352901,38			
61	540022,00	1352896,44			
62	540018,28	1352891,75			
63	539995,50	1352911,70			
64	540001,20	1352918,37			
65	540005,86	1352924,02			
66	540000,33	1352928,76			

67	539996,62	1352932,13	36	39	По границе земельного участка с кадастровым номером 42:38:0101001:6151
68	539994,43	1352929,71			
69	539974,27	1352947,28	39	40	По границе земельного участка с кадастровым номером 42:38:0000000:53
70	539971,35	1352943,83			
71	539944,33	1352911,96	40	41	По границе земельных участков с кадастровыми номерами 42:38:0101001:1331 и 42:38:0000000:53
72	540025,80	1352844,62			
55	540049,84	1352871,91			
73	539926,14	1353310,32	41	42	По границе земельного участка с кадастровым номером 42:38:0000000:53
74	539950,90	1353336,88			
75	539897,56	1353383,99	42	45	По границе земельного участка с кадастровым номером 42:38:0101001:5694
76	539865,19	1353349,61			
77	539905,05	1353314,69	45	46	–
78	539905,07	1353312,95	46	1	По границе земельного участка с кадастровым номером 42:38:0101001:5695
79	539916,68	1353300,18			
73	539926,14	1353310,32			
80	539668,34	1353362,57	47	48	По границе земельного участка с кадастровым номером 42:38:0101001:2344
81	539671,28	1353365,79	48	50	–
82	539671,95	1353366,52	50	51	По границе земельных участков с кадастровыми номерами 42:38:0000000:53 и 42:38:0000000:54
83	539684,41	1353380,18			
84	539623,16	1353437,51	51	52	По границе земельного участка с кадастровым номером 42:38:0000000:53
85	539585,31	1353391,78			
86	539607,88	1353371,59	52	54	По границе земельных участков с кадастровыми номерами 42:38:0000000:53 и 42:38:0000000:54
87	539627,35	1353395,92			
88	539628,49	1353397,31	54	47	–
80	539668,34	1353362,57			
89	539978,25	1353060,83	55	56	–
90	539989,73	1353074,00	56	58	По границе земельного участка с кадастровым номером 42:38:0101001:5642
91	539994,41	1353079,46			
92	539984,25	1353088,52	58	59	По границе земельных участков с кадастровыми номерами 42:38:0101001:5642 и 42:38:0101001:15589
93	539979,45	1353092,60			
94	539976,27	1353095,30	59	69	По границе земельного участка с кадастровым номером 42:38:0101001:5642
95	539975,12	1353096,06			
96	539968,14	1353092,72	69	55	–
97	539919,62	1353039,77			
98	539940,61	1353021,37			
99	539943,63	1353024,58			
100	539948,08	1353029,03			
89	539978,25	1353060,83			
101	539478,64	1353504,12	73	73	–
102	539494,73	1353524,62			
103	539497,72	1353528,16			
104	539502,42	1353533,32			
105	539515,28	1353548,66			
106	539495,85	1353564,12			
107	539484,45	1353550,13			
108	539472,59	1353536,36			
109	539469,38	1353532,61			
110	539453,40	1353514,15			
111	539449,67	1353509,75			
112	539443,41	1353502,35			
113	539444,59	1353501,42	80	81	По границе земельного участка с



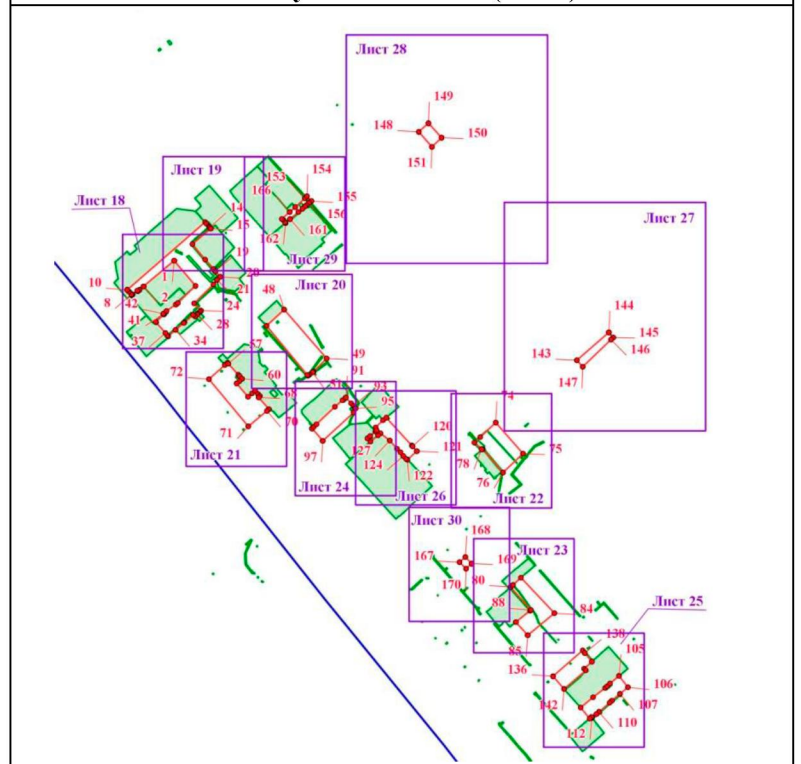
114	539441,87	1353498,23			кадастровым номером 42:38:0101001:1945
115	539460,68	1353482,52			
101	539478,64	1353504,12			
116	539942,69	1353130,69			
117	539954,93	1353143,43			
118	539959,56	1353149,05			
119	539911,54	1353192,94			
120	539910,35	1353194,01			
121	539902,03	1353201,52			
122	539887,26	1353185,33			
123	539888,78	1353183,09			
124	539893,44	1353178,28			
125	539900,00	1353173,38			
126	539905,92	1353167,44			
127	539920,23	1353154,87			
128	539932,45	1353138,97			
129	539929,28	1353135,07			
130	539918,42	1353121,69			
131	539923,98	1353116,65			
132	539927,98	1353121,31			
133	539935,84	1353130,45			
134	539935,90	1353130,54			
135	539937,81	1353132,72			
116	539942,69	1353130,69			
136	539514,50	1353435,30			
137	539559,18	1353486,12			
138	539554,76	1353489,75			
139	539539,93	1353502,06			
140	539527,97	1353488,86			
141	539524,83	1353491,75			
142	539492,77	1353454,30			
136	539514,50	1353435,30			
143	540058,15	1353476,36			
144	540105,97	1353531,06			
145	540097,60	1353538,75			
146	540093,91	1353534,95			
147	540047,19	1353486,46			
143	540058,15	1353476,36			
148	540450,92	1353204,81			
149	540465,76	1353221,29			
150	540440,84	1353244,06			
151	540425,34	1353227,53			
148	540450,92	1353204,81			
152	540321,65	1352992,61			
153	540337,05	1353009,04			
154	540340,48	1353012,67			
155	540332,09	1353020,25			
156	540328,42	1353016,02			
157	540324,96	1353011,85			
158	540322,56	1353008,95			
			81	82	По границе земельных участков с кадастровыми номерами 42:38:0101001:1945 и 42:38:0101001:20146
			82	83	По границе земельного участка с кадастровым номером 42:38:0101001:1945
			83	86	–
			86	87	По границе земельного участка с кадастровым номером 42:38:0101001:345
			87	80	–
			89	90	По границе земельного участка с кадастровым номером 42:38:0101001:2408
			90	91	По границе земельных участков с кадастровыми номерами 42:38:0101001:2408 и 42:38:0101001:6037
			91	93	–
			93	94	По границе земельного участка с кадастровым номером 42:38:0101001:20196
			94	95	–
			95	96	По границе земельного участка с кадастровым номером 42:38:0000000:53
			96	99	–
			99	89	По границе земельного участка с кадастровым номером 42:38:0101001:2408
			101	102	По границе земельного участка с кадастровым номером 42:38:0101001:1981
			102	103	По границе земельных участков с кадастровыми номерами 42:38:0101001:1981 и 42:38:0101001:1265
			103	104	По границе земельных участков с кадастровыми номерами 42:38:0101001:1981 и 42:38:0101001:1496
			104	105	По границе земельного участка с кадастровым номером 42:38:0101001:1981
			105	107	–
			107	108	По границе земельного участка с кадастровым номером 42:38:0101001:18586
			108	109	–
			109	110	По границе земельного участка с

159	540318,78	1353005,16			кадастровым номером 42:38:0101001:18586
160	540313,11	1352998,16			
161	540300,99	1352983,95	110	111	–
162	540294,30	1352976,00	111	112	По границе земельного участка с кадастровым номером 42:38:0101001:18586
163	540295,38	1352975,10			
164	540299,88	1352971,13			
165	540301,37	1352969,64	112	114	По границе земельного участка с кадастровым номером 42:38:0101001:6121
166	540313,34	1352983,20			
152	540321,65	1352992,61			
167	539711,03	1353274,92	114	115	–
168	539719,73	1353285,01	115	101	По границе земельного участка с кадастровым номером 42:38:0101001:1981
169	539708,29	1353295,44			
170	539699,68	1353286,04			
167	539711,03	1353274,92			
			116	117	–
			117	118	По границе земельного участка с кадастровым номером 42:38:0101001:2341
			118	119	–
			119	120	По границе земельного участка с кадастровым номером 42:38:0000000:54
			120	122	–
			122	129	По границе земельного участка с кадастровым номером 42:38:0101001:5638
			129	130	–
			130	132	По границе земельных участков с кадастровыми номерами 42:38:0101001:1005 и 42:38:0101001:1982
			132	134	По границе земельных участков с кадастровыми номерами 42:38:0101001:1005 и 42:38:0101001:1983
			134	116	–
			136	138	–
			138	139	По границе земельного участка с кадастровым номером 42:38:0101001:18586
			139	141	По границе земельного участка с кадастровым номером 42:38:0101001:1981
			141	136	–
			143	143	–
			148	148	–
			152	153	По границе земельного участка с кадастровым номером 42:38:0101001:6125
			153	156	–

156	158	По границе земельного участка с кадастровым номером 42:38:0000000:53
158	159	По границе земельных участков с кадастровыми номерами 42:38:0101001:16067 и 42:38:0000000:53
159	160	По границе земельного участка с кадастровым номером 42:38:0000000:53
160	161	–
161	162	По границе земельного участка с кадастровым номером 42:38:0101001:5427
162	163	–
163	164	По границе земельных участков с кадастровыми номерами 42:38:0101001:6155 и 42:38:0101001:5514
164	166	По границе земельного участка с кадастровым номером 42:38:0101001:6155
166	152	По границе земельного участка с кадастровым номером 42:38:0101001:5531

167	167	–
-----	-----	---

**План границ  
коммунальной зоны (П-1-4)**



22. Сведения о характерных точках границ коммунальной зоны (П-1-5)					
Обозначение характерных точек границ	Координаты, м		Обозначение части границ		Описание прохождения части границ
	X	Y	от точки	до точки	
1	2	3	1	2	3
1	537079,76	1350918,93	1	7	По границе земельных участков с кадастровыми номерами 42:38:0101002:181 и 42:38:0101002:8658
2	537079,69	1350934,82			
3	537079,68	1350938,83			
4	537079,61	1350954,14			
5	537076,47	1351006,27			
6	537072,83	1351006,07			
7	537072,82	1351007,03	7	11	По границе земельного участка с кадастровым номером 42:38:0101002:8658
8	537072,76	1351011,94			
9	537063,24	1351050,35	11	13	По границе земельных участков с кадастровыми номерами 42:38:0101002:1552 и 42:38:0101002:8658
10	537069,90	1351061,01			
11	537108,55	1351099,35			
12	537142,15	1351102,08			
13	537185,23	1351105,58			
14	537261,31	1351111,74	13	14	По границе земельного участка с кадастровым номером 42:38:0101002:8658
15	537242,53	1351135,46			
16	537230,33	1351150,92	14	30	По границе земельных участков с кадастровыми номерами 42:38:0101002:9657 (учтенный), 42:38:0101002:21321 (временный)
17	537212,39	1351202,32			
18	537211,55	1351204,68			
19	537206,41	1351235,32			
20	537206,17	1351236,71	30	35	–
21	537205,43	1351242,76	35	36	По границе земельного участка с кадастровым номером 42:38:0101002:181
22	537204,99	1351246,34			
23	537204,85	1351247,62			
24	537202,33	1351264,48	36	1	По границе земельных участков с кадастровыми номерами 42:38:0101002:181 и 42:38:0101002:8658
25	537201,39	1351270,74			
26	537199,90	1351287,45			
27	537198,88	1351301,72			
28	537199,41	1351310,39			
29	537199,68	1351314,66	46	52	–
30	537221,32	1351377,52	52	54	По границе земельного участка с кадастровым номером 42:38:0101002:9303
31	537161,28	1351346,75			
32	536786,56	1351166,22			
33	536821,91	1350985,22	54	46	–
34	537017,21	1351004,87			
35	537018,18	1350992,60	55	60	–
36	537018,69	1350984,38	60	61	По границе земельных участков с кадастровыми номерами 42:38:0101002:20251 и 42:38:0101002:8885
37	537021,56	1350936,10			
38	537022,21	1350917,93			
39	537040,99	1350918,60	61	62	–
40	537041,10	1350916,75			
41	537041,31	1350916,77	62	65	По границе земельного участка с кадастровым номером 42:38:0101002:19695
42	537056,46	1350917,65			
43	537056,81	1350917,68			
44	537065,99	1350918,20	65	55	–
45	537067,81	1350918,29			
1	537079,76	1350918,93	77	80	По границе земельного участка с кадастровым номером 42:38:0101002:1244
46	538999,41	1353259,90			
47	538993,75	1353293,97	80	81	По границе земельных участков с

48	538936,28	1353302,65			кадастровыми номерами 42:38:0101002:1244 и 42:38:0101002:8946
49	538922,17	1353302,22			
50	538908,56	1353299,60			
51	538896,17	1353295,79			
52	538904,57	1353268,80			
53	538913,95	1353238,20			
54	538943,01	1353247,10			
46	538999,41	1353259,90			
55	539224,28	1353334,66			
56	539237,89	1353340,55			
57	539244,18	1353345,24			
58	539245,67	1353350,90			
59	539132,16	1353442,44			
60	539119,75	1353431,83			
61	539082,57	1353400,13			
62	539064,83	1353416,17			
63	539040,24	1353393,66			
64	539027,41	1353403,60			
65	538908,81	1353495,38			
66	538825,49	1353570,31			
67	538739,08	1353465,46			
68	538773,51	1353439,62			
69	538844,53	1353367,26			
70	538920,24	1353310,31			
71	538939,31	1353311,31			
72	538989,06	1353303,23			
73	539058,41	1353294,42			
74	539093,51	1353292,73			
75	539102,88	1353293,88			
76	539160,00	1353314,91			
55	539224,28	1353334,66			
77	534350,79	1353154,59			
78	534364,04	1353172,65			
79	534356,72	1353178,11			
80	534357,12	1353181,10			
81	534359,51	1353198,54			
82	534361,99	1353216,64			
83	534307,53	1353258,54			
84	534289,09	1353232,21			
85	534277,86	1353241,06			
86	534261,28	1353219,84			
87	534248,99	1353204,15			
88	534243,63	1353197,26			
89	534235,32	1353186,62			
90	534261,21	1353166,81			
91	534277,10	1353154,64			
92	534310,30	1353129,23			
93	534329,18	1353154,90			
94	534340,13	1353162,53			
77	534350,79	1353154,59			
95	533987,31	1352998,31			
96	533964,03	1353011,59			
			81	83	По границе земельного участка с кадастровым номером 42:38:0101002:1244
			83	86	По границе земельных участков с кадастровыми номерами 42:38:0101002:1244 и 42:38:0101002:2103
			86	87	По границе земельных участков с кадастровыми номерами 42:38:0101002:1244 и 42:38:0101002:2103, 42:38:0101002:3302
			87	90	По границе земельных участков с кадастровыми номерами 42:38:0101002:1244 и 42:38:0101002:2103, 42:38:0101002:8717
			90	91	По границе земельных участков с кадастровыми номерами 42:38:0101002:1244 и 42:38:0101002:2103, 42:38:0101002:3300
			91	92	По границе земельных участков с кадастровыми номерами 42:38:0101002:1244 и 42:38:0101002:2103
			92	77	По границе земельного участка с кадастровым номером 42:38:0101002:1244
			95	96	По границе земельных участков с кадастровыми номерами 42:38:0101002:2103, 42:38:0101002:20566 и 42:38:0101002:8717
			96	97	По границе земельных участков с кадастровыми номерами 42:38:0101002:2103, 42:38:0101002:20566 и 42:38:0101002:20565
			97	131	По границе земельных участков с кадастровыми номерами 42:38:0101002:2103, 42:38:0101002:20566 и 42:38:0101002:8717
			131	95	По границе земельных участков с кадастровыми номерами 42:38:0101002:2103, 42:38:0101002:20566
			132	132	По границе земельного участка с кадастровым номером

97	533961,48	1353013,17			42:38:0101002:3015
98	533945,59	1353023,74	<p align="center"><b>План границ коммунальной зоны (П-1-5)</b></p>		
99	533929,25	1353036,23			
100	533926,76	1353043,32			
101	533927,52	1353049,31			
102	533939,07	1353068,62			
103	533954,95	1353091,52			
104	533976,94	1353113,54			
105	534001,44	1353149,80			
106	533985,49	1353160,78			
107	534019,66	1353210,30			
108	533983,89	1353235,11			
109	533979,04	1353229,18			
110	533941,22	1353259,16			
111	533941,01	1353259,16			
112	533909,54	1353226,68			
113	533909,50	1353226,59			
114	533906,41	1353199,75			
115	533905,77	1353194,35			
116	533904,83	1353192,42			
117	533897,31	1353192,92			
118	533895,36	1353173,17			
119	533902,53	1353172,69			
120	533903,68	1353170,01			
121	533900,06	1353122,37			
122	533899,88	1353116,45			
123	533898,36	1353101,63			
124	533898,42	1353101,50			
125	533903,34	1353097,85			
126	533888,38	1353079,56			
127	533895,01	1353074,14			
128	533924,62	1353034,13			
129	533943,45	1353021,01			
130	533968,68	1353003,93			
131	533983,46	1352995,39			
95	533987,31	1352998,31			
132	535746,45	1355552,31			
133	535782,97	1355634,58			
134	535712,43	1355665,89			
135	535700,70	1355671,09			
136	535664,19	1355588,83			
137	535672,70	1355585,05			
132	535746,45	1355552,31			

23. Сведения о характерных точках границ коммунальной зоны (П-1-6)					
Обозначение характерных точек границ	Координаты, м		Обозначение части границ		Описание прохождения части границ
	Х	У	от точки	до точки	
1	2	3	1	2	3
1	538739,08	1353465,46	16	18	—
2	538825,49	1353570,31	18	19	По границе земельного участка с кадастровым номером 42:38:0101002:19695
3	538748,50	1353638,82			
4	538716,46	1353658,90			

5	538685,47	1353678,37	19	20	–
6	538682,98	1353679,88	20	21	По границе земельного участка с кадастровым номером 42:38:0101002:9216
7	538666,24	1353710,82	21	22	–
8	538635,27	1353734,52	22	23	По границе земельного участка с кадастровым номером 42:38:0101002:21102
9	538440,20	1353908,45	23	30	–
10	538464,50	1353939,84	30	31	По границе земельного участка с кадастровым номером 42:01:0114005:582
11	538378,49	1354021,54	31	32	–
12	538471,53	1354124,93	32	38	По границе земельного участка с кадастровым номером 42:01:0114005:582
13	538214,44	1354345,18	38	16	–
14	538211,83	1354347,26	<b>План границ коммунальной зоны (П-1-6)</b>		
15	538206,25	1354340,48			
16	538198,76	1354331,84			
17	538170,09	1354303,57			
18	538150,17	1354282,15			
19	538117,60	1354251,27			
20	538057,03	1354193,47			
21	538010,95	1354148,40			
22	537992,64	1354130,37			
23	537986,32	1354124,16			
24	538127,35	1353984,55			
25	538568,45	1353636,70			
26	538562,26	1353598,19			
1	538739,08	1353465,46			

<b>24. Сведения о характерных точках границ производственной зоны объектов IV класса опасности (П-2)</b>					
Обозначение характерных точек границ	Координаты, м		Обозначение части границ		Описание прохождения части границ
	X	Y	от точки	до точки	
1	2	3	1	2	3
1	540178,82	1350116,79	1	3	–
2	540229,71	1350147,45	3	5	По границе земельных участков с кадастровыми номерами 42:38:0101002:9581 (актуальный), 42:38:0101002:21318 (временный)
3	540211,88	1350211,17	5	8	По границе земельных участков с
4	540150,43	1350190,51			
5	540132,31	1350235,01			
6	540118,62	1350231,22			
7	540110,77	1350229,03			
8	540096,63	1350225,49			

9	540096,38	1350226,43			кадастровыми номерами 42:38:0101002:9657 (актуальный), 42:38:0101002:21321 (временный)
10	540031,03	1350210,20			
11	540030,27	1350214,63			
12	539983,90	1350200,68	8	10	По границе земельных участков с кадастровыми номерами 42:38:0101002:19588 и 42:38:0101002:9657 (актуальный), 42:38:0101002:21321 (временный)
13	539943,51	1350190,53			
14	539926,08	1350186,20			
15	539894,41	1350178,34			
16	539888,23	1350179,25			
17	539876,07	1350177,48			
18	539849,88	1350169,26	10	14	По границе земельных участков с кадастровыми номерами 42:38:0101002:19589 и 42:38:0101002:9657 (актуальный), 42:38:0101002:21321 (временный)
19	539821,82	1350155,42			
20	539779,69	1350133,17			
21	539781,18	1350127,52			
22	539775,14	1350125,32			
23	539761,31	1350117,67			
24	539771,94	1350089,31	14	16	По границе земельных участков с кадастровыми номерами 42:38:0101002:19591 и 42:38:0101002:9657 (актуальный), 42:38:0101002:21321 (временный)
25	539782,76	1350092,33			
26	539796,51	1350096,30			
27	539800,66	1350097,51			
28	539801,68	1350097,80			
29	539805,03	1350086,11			
30	539806,79	1350086,63			
31	539808,35	1350087,09	16	22	По границе земельных участков с кадастровыми номерами 42:38:0101002:19589 и 42:38:0101002:9657 (актуальный), 42:38:0101002:21321 (временный)
32	539883,31	1350109,16			
33	539884,87	1350109,63			
34	539885,28	1350108,15			
35	539886,97	1350108,60			
36	539890,75	1350109,62			
37	539893,88	1350097,24	22	23	По границе земельных участков с кадастровыми номерами 42:38:0101002:9657 (актуальный), 42:38:0101002:21321 (временный)
38	539906,21	1350100,66			
39	539906,67	1350100,77			
40	539911,79	1350082,68			
41	539894,09	1350077,80	23	25	–
42	539895,14	1350071,94	25	26	По границе земельного участка с кадастровым номером 42:38:0101002:3262
43	539899,14	1350050,08			
44	539924,36	1350053,71			
45	539997,11	1350019,55	26	42	По границе земельных участков с кадастровыми номерами 42:38:0101002:19589 и 42:38:0101002:3262
46	540155,76	1350103,18			
47	540158,48	1350104,40			
48	540162,30	1350107,10			
49	540166,74	1350110,00	42	46	–
50	540168,55	1350111,08	46	47	По границе земельного участка с кадастровым номером 42:38:0101002:21158
1	540178,82	1350116,79			
51	542214,97	1352077,36	47	48	–
52	542167,43	1352161,87			
53	542155,05	1352176,52	48	1	По границе земельного участка с кадастровым номером 42:38:0101002:3171
54	542145,96	1352193,44			
55	542136,71	1352210,67			
56	542131,23	1352222,43	51	53	–
57	542139,01	1352228,04	53	57	По границе земельного участка с кадастровым номером 42:38:0101001:994
58	542131,54	1352240,08			
59	542080,16	1352303,37			
60	542038,10	1352360,85	57	58	–
61	542030,48	1352365,09	58	61	По границе земельного участка с



62	542012,73	1352355,01			кадастровым номером 42:38:0101001:16377
63	541935,19	1352266,62			
64	541925,62	1352256,58	61	51	–
65	542072,20	1352052,05			
66	542103,15	1352008,81			
51	542214,97	1352077,36			
67	539639,43	1350279,16	67	72	По границе земельных участков с кадастровыми номерами 42:38:0101002:1533 и 42:38:0101002:9581 (актуальный), 42:38:0101002:21318 (временный)
68	539638,61	1350285,25			
69	539652,48	1350287,14			
70	539658,21	1350289,29			
71	539658,96	1350292,24			
72	539660,20	1350324,93	72	78	По границе земельных участков с кадастровыми номерами 42:38:0101002:1533 и 42:38:0101002:9580
73	539627,43	1350323,03			
74	539623,07	1350322,28	78	80	–
75	539622,29	1350322,28	80	85	По границе земельных участков с кадастровыми номерами 42:38:0101002:9657 (актуальный), 42:38:0101002:21321 (временный)
76	539603,19	1350318,13			
77	539593,16	1350317,37			
78	539586,99	1350318,28			
79	539539,95	1350314,53			
80	539539,36	1350255,81			
81	539542,73	1350254,16			
82	539543,37	1350253,85			
83	539543,84	1350253,62			
84	539556,91	1350247,23			
85	539600,98	1350238,78	85	119	По границе земельных участков с кадастровыми номерами 42:38:0101002:1533 и 42:38:0101002:9657 (актуальный), 42:38:0101002:21321 (временный)
86	539601,62	1350236,94			
87	539600,35	1350236,76			
88	539600,83	1350233,08			
89	539604,28	1350233,59			
90	539604,47	1350233,36	119	67	По границе земельных участков с кадастровыми номерами 42:38:0101002:1533 и 42:38:0101002:9581 (актуальный), 42:38:0101002:21318 (временный)
91	539604,70	1350233,16			
92	539604,94	1350233,00	<b>План границ производственной зоны объектов IV класса опасности (П-2)</b>		
93	539605,22	1350232,89			
94	539605,51	1350232,84			
95	539605,81	1350232,83			
96	539606,10	1350232,86			
97	539606,38	1350232,96			
98	539606,64	1350233,10			
99	539606,88	1350233,27			
100	539607,07	1350233,50			
101	539607,23	1350233,75			
102	539607,33	1350234,02			
103	539607,40	1350234,32			
104	539607,41	1350234,61			
105	539607,36	1350234,92			
106	539607,27	1350235,20			
107	539607,14	1350235,45			
108	539606,95	1350235,67			
109	539606,73	1350235,88			
110	539606,48	1350236,04			
111	539606,20	1350236,14			
112	539605,91	1350236,21			
113	539605,61	1350236,22			
114	539605,32	1350236,19			

115	539605,04	1350236,10
116	539604,91	1350236,02
117	539604,73	1350237,40
118	539603,26	1350237,18
119	539602,54	1350239,25
120	539599,34	1350248,41
121	539599,76	1350268,77
122	539614,39	1350269,90
123	539634,30	1350278,46
67	539639,43	1350279,16
124	538882,75	1349770,63
125	538930,58	1349861,08
126	538956,60	1349911,02
127	538855,05	1349997,98
128	538727,39	1349839,04
129	538818,53	1349777,34
130	538871,70	1349747,71
124	538882,75	1349770,63

**25. Сведения о характерных точках границ  
производственной зоны объектов III класса опасности (П-3-1)**

Обозначение характерны х точек границ	Координаты, м		Обозначение части границ		Описание прохождения части границ
	X	Y	от точки	до точки	
1	2	3	1	2	3
1	539801,44	1348230,60	1	4	По границе земельного участка с кадастровым номером 42:38:0101002:8
2	539827,16	1348275,18			
3	539812,10	1348305,20			
4	539817,68	1348337,51	4	5	По границе земельных участков с кадастровыми номерами 42:38:0101002:8 и 42:38:0101002:21742
5	539789,45	1348363,87			
6	539737,61	1348371,68			
7	539706,02	1348341,90			
8	539694,17	1348328,76	5	8	По границе земельного участка с кадастровым номером 42:38:0101002:8
9	539761,86	1348248,24			
10	539773,30	1348227,30			
1	539801,44	1348230,60	8	10	По границе земельных участков с кадастровыми номерами 42:38:0101002:8 и 42:38:0101002:7
11	539487,23	1348548,09			
12	539487,68	1348548,28			
13	539468,14	1348597,09			
14	539449,23	1348644,31	10	1	По границе земельного участка с кадастровым номером 42:38:0101002:8
15	539359,85	1348607,46			
16	539362,78	1348600,14			
17	539378,36	1348561,23	11	13	По границе земельных участков с кадастровыми номерами 42:38:0101002:2861 и 42:38:0101002:21702
18	539398,30	1348511,44			
11	539487,23	1348548,09			
19	540515,33	1350453,77	13	16	По границе земельного участка с кадастровым номером 42:38:0101002:2861
20	540538,42	1350464,22			
21	540528,24	1350499,39			
22	540607,76	1350524,74	16	17	По границе земельных участков с кадастровыми номерами
23	540606,04	1350529,50			

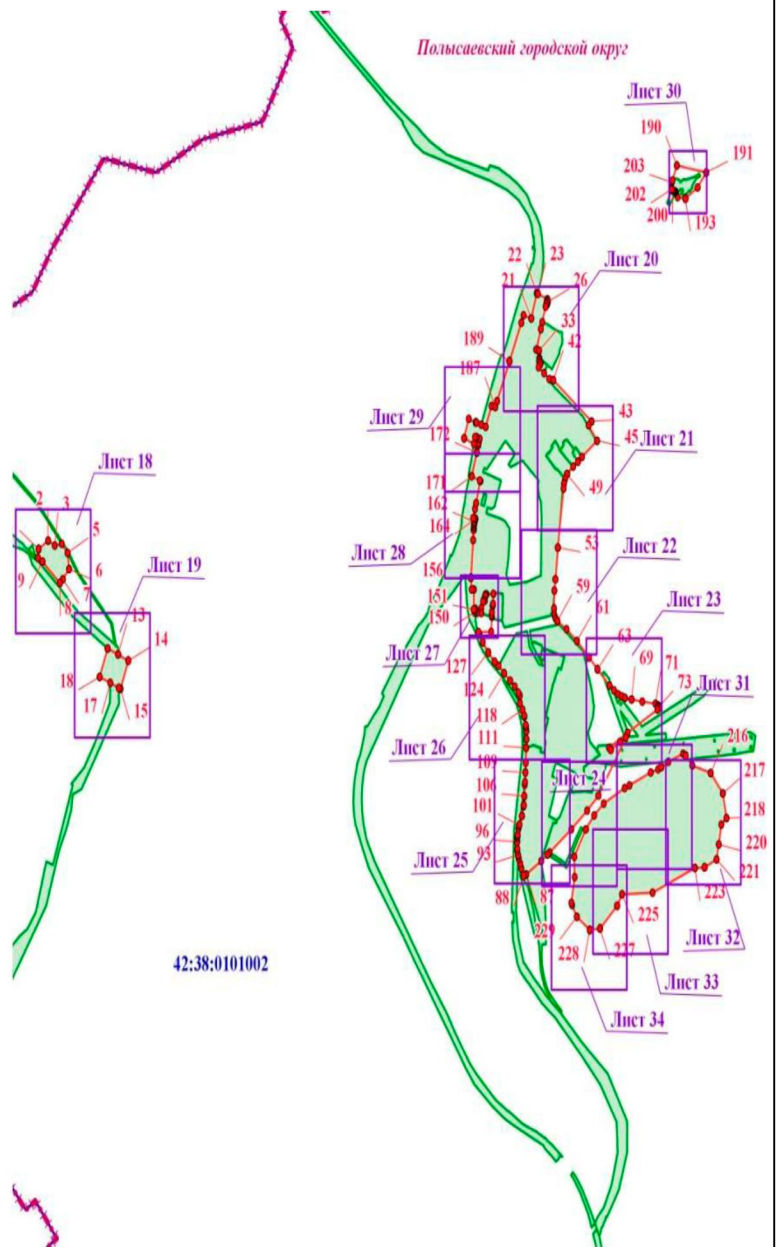
24	540589,88	1350574,02			42:38:0101002:2861	и
25	540582,33	1350571,57			42:38:0101002:21702	
26	540580,45	1350576,02	17	11	По границе земельного участка с кадастровым номером 42:38:0101002:2861	
27	540572,74	1350573,06				
28	540574,45	1350569,02				
29	540566,03	1350566,29				
30	540517,54	1350550,63	218	23	По границе земельного участка с кадастровым номером 42:38:0101002:2	
31	540495,67	1350543,55				
32	540430,72	1350522,52				
33	540426,95	1350535,80				
34	540402,78	1350537,43				
35	540400,69	1350537,11				
36	540393,15	1350535,99	23	30	–	
37	540389,47	1350543,11				
38	540383,86	1350539,65				
39	540375,17	1350533,70				
40	540356,22	1350559,10	30	37	По границе земельного участка с кадастровым номером 42:38:0101002:21816	
41	540338,03	1350583,51				
42	540333,61	1350601,17				
43	540203,65	1350776,79				
44	540191,78	1350763,46				
45	540142,24	1350802,56	37	40	По границе земельного участка с кадастровым номером 42:38:0101002:1614	
46	540091,48	1350732,73				
47	540077,32	1350714,08				
48	540061,48	1350693,22				
49	540037,20	1350664,59				
50	540022,03	1350655,16	40	84	–	
51	540007,97	1350650,83				
52	539992,02	1350648,70				
53	539805,51	1350622,29				
54	539705,65	1350610,58				
55	539670,48	1350606,45				
56	539613,46	1350604,19				
57	539592,34	1350605,63				
58	539582,38	1350611,71				
59	539573,77	1350619,70				
60	539548,02	1350662,57				
61	539511,09	1350709,28				
62	539459,47	1350765,72				
63	539422,05	1350804,95				
64	539371,01	1350860,59				
65	539355,90	1350880,33	84	85	По границе земельного участка с кадастровым номером 42:38:0101002:9450	
66	539343,26	1350899,76				
67	539336,70	1350916,01				
68	539331,92	1350930,90				
69	539326,17	1350961,06				
70	539319,58	1351011,59				
71	539312,42	1351071,59				
72	539308,49	1351083,14				
73	539303,96	1351088,45				
74	539299,77	1351087,97	85	102	–	
75	539294,54	1351080,50				
76	539220,67	1350943,43				
77	539174,34	1350857,76				
78	539167,55	1350866,06	102	103	По границе земельного участка с кадастровым номером	

79	539192,64	1350908,42			42:38:0101002:8797
80	539206,43	1350934,40			
81	539023,56	1350808,64	103	116	–
82	538975,98	1350757,14			
83	538917,02	1350683,57			
84	538844,03	1350583,80	116	134	По границе земельного участка с кадастровым номером 42:38:0101002:8797
85	538837,35	1350574,69			
86	538816,31	1350545,86			
87	538735,23	1350564,66	134	143	–
88	538665,00	1350563,53			
89	538640,45	1350565,59			
90	538604,95	1350566,78			
91	538554,16	1350566,57	143	166	По границе земельного участка с кадастровым номером 42:38:0101002:9657
92	538552,91	1350548,78			
93	538522,21	1350547,68			
94	538493,10	1350548,69			
95	538467,48	1350554,14	166	168	–
96	538444,99	1350561,31			
97	538418,50	1350570,36			
98	538399,27	1350583,72			
99	538369,56	1350610,94	168	184	По границе земельного участка с кадастровым номером 42:38:0101002:1533
100	538341,92	1350640,52			
101	538337,44	1350636,16			
102	538342,73	1350629,10			
103	538373,65	1350590,95	184	213	По границе земельного участка с кадастровым номером 42:38:0101002:9657
104	538389,54	1350580,54			
105	538414,54	1350555,71			
106	538520,14	1350515,87			
107	538675,84	1350468,72	213	218	–
108	538678,77	1350458,00			
109	538676,93	1350445,50			
110	538672,23	1350439,11			
111	538663,94	1350435,51	224	232	По границе земельного участка с кадастровым номером 42:38:0101002:9630
112	538770,84	1350449,30			
113	538808,32	1350448,43			
114	538824,29	1350441,90			
115	538833,73	1350439,09			
116	538835,68	1350438,66	232	239	По границе земельного участка с кадастровым номером 42:38:0101002:9612
117	538849,04	1350435,67			
118	538856,18	1350434,61			
119	538877,81	1350434,23			
120	538891,14	1350435,87			
121	538896,19	1350436,50	239	224	По границе земельного участка с кадастровым номером 42:38:0101002:9194
122	538900,05	1350436,97			
123	538918,44	1350440,80			
124	538929,41	1350444,36			
125	538931,98	1350445,40	253	246	–
126	539066,37	1350470,27			
127	539096,00	1350471,98			
128	539125,98	1350473,61			
129	539174,41	1350476,30			
130	539200,58	1350477,50	246	253	По границе земельного участка с кадастровым номером 42:38:0101002:4422
131	539226,52	1350476,60			
132	539239,90	1350474,96			
133	539208,71	1350466,14			
134	539136,17	1350454,76			
135	539195,22	1350459,17			

136	539202.00	1350458.83	257	257	–
137	539214.09	1350458.22			
138	539235.13	1350457.24			
139	539266.43	1350449.52			
140	539308.32	1350433.07			
141	539339.78	1350407.61			
142	539387.51	1350368.94			
143	539390.45	1350372.60			
144	539374.29	1350391.73			
145	539356.83	1350411.32			
146	539343.19	1350423.07			
147	539327.62	1350436.48			
148	539279.69	1350462.49			
149	539272.44	1350464.72			
150	539273.05	1350467.22			
151	539275.35	1350466.65			
152	539293.86	1350459.35			
153	539315.23	1350447.74			
154	539338.50	1350447.29			
155	539347.64	1350440.41			
156	539366.78	1350423.11			
157	539385.32	1350402.24			
158	539409.84	1350373.60			
159	539432.92	1350348.07			
160	539445.77	1350331.06			
161	539474.72	1350301.90			
162	539506.85	1350275.94			
163	539530.85	1350260.53			
164	539531.75	1350259.96			
165	539534.53	1350258.17			
166	539539.36	1350255.81			
167	539539.95	1350314.53			
168	539586.99	1350318.28			
169	539593.16	1350317.37			
170	539603.19	1350318.13			
171	539622.29	1350322.28			
172	539623.07	1350322.28			
173	539627.43	1350323.03			
174	539660.20	1350324.93			
175	539658.96	1350292.24			
176	539658.21	1350289.29			
177	539652.48	1350287.14			
178	539638.61	1350285.25			
179	539639.43	1350279.16			
180	539634.30	1350278.46			
181	539614.39	1350269.90			
182	539599.76	1350268.77			
183	539599.34	1350248.41			
184	539602.54	1350239.25			
185	539609.62	1350242.08			
186	539611.98	1350241.84			
187	539611.40	1350234.55			
188	539673.38	1350234.91			
189	539674.17	1350225.87			
190	539710.98	1350221.11			
191	539828.73	1350231.54			
192	539861.71	1350234.46			
193	539869.99	1350235.22			
			288	297	–
			297	288	По границе земельного участка с кадастровым номером 42:38:0101002:9636
			301	302	По границе земельного участка с кадастровым номером 42:38:0101002:8658
			302	311	–
			311	312	По границе земельного участка с кадастровым номером 42:38:0101002:9636
			302	301	–

194	539877.43	1350236.05
195	539881.23	1350236.94
196	539887.24	1350238.64
197	539895.98	1350241.36
198	539896.87	1350241.64
199	539897.94	1350238.15
200	539899.01	1350232.09
201	539928.43	1350240.37
202	539945.67	1350245.22
203	540016.05	1350264.90
204	540016.97	1350262.41
205	540030.32	1350224.91
206	540106.21	1350249.30
207	540129.78	1350256.06
208	540135.40	1350257.68
209	540147.97	1350261.26
210	540149.11	1350261.52
211	540154.03	1350246.44
212	540153.89	1350240.99
213	540132.31	1350235.01
214	540150.43	1350190.51
215	540211.88	1350211.17
216	540201.01	1350244.63
217	540200.08	1350247.49
218	540192.90	1350269.59
219	540186.56	1350289.03
220	540253.21	1350317.34
221	540249.56	1350333.42
222	540268.37	1350341.93
223	540393.99	1350398.82
19	540515.33	1350453.77
224	538793.92	1350454.33
225	538782.99	1350456.85
226	538762.68	1350462.41
227	538733.79	1350485.78
228	538693.15	1350500.14
229	538662.60	1350509.26
230	538622.84	1350518.91
231	538597.09	1350527.24
232	538582.10	1350530.56
233	538583.18	1350533.34
234	538584.68	1350537.19
235	538591.03	1350553.56
236	538635.49	1350534.26
237	538643.82	1350530.64
238	538681.36	1350514.35
239	538773.82	1350475.65
240	538770.13	1350464.06
224	538793.92	1350454.33
241	541011.86	1351169.93
242	540988.59	1351305.55
243	540942.32	1351265.69
244	540907.14	1351209.80

**План границ производственной зоны объектов III  
класса опасности (П-3-1)**



245	540911.67	1351173.18
246	540927.48	1351165.45
247	540928.26	1351162.62
248	540929.68	1351159.73
249	540930.56	1351156.77
250	540931.40	1351153.70
251	540933.52	1351151.48
252	540933.07	1351150.99
253	540937.27	1351146.38
254	540958.46	1351145.86
255	540961.94	1351147.69
256	540964.48	1351149.43
241	541011.86	1351169.93
257	538997.28	1350832.49
258	539046.81	1350929.19
259	539055.48	1350952.21
260	539096.65	1351049.66
261	539106.45	1351083.44
262	539113.64	1351098.15
263	539129.94	1351131.51
264	539155.15	1351198.55
265	539150.43	1351209.95
266	539117.59	1351240.73
267	539095.19	1351325.78
268	539030.17	1351382.23
269	538952.45	1351398.59
270	538931.61	1351375.10
271	538869.34	1351362.50
272	538821.81	1351352.87
273	538797.29	1351297.89
274	538794.49	1351253.75
275	538716.61	1351058.49
276	538712.22	1350917.66
277	538675.40	1350895.04
278	538604.18	1350816.56
279	538599.34	1350768.68
280	538641.20	1350709.53
281	538677.94	1350687.30
282	538684.19	1350683.51
283	538766.51	1350700.03
284	538830.03	1350697.97
285	538916.69	1350750.93
286	538960.23	1350788.95
257	538997.28	1350832.49
287	537412.19	1350639.72
288	537421.75	1350645.30
289	537372.69	1350633.45
290	537345.99	1350625.38
291	537296.96	1350613.35
292	537262.83	1350602.30
293	537237.96	1350593.33
294	537225.44	1350588.48
295	537208.83	1350582.03
296	537174.20	1350566.26
297	537117.65	1350551.51
298	537134.75	1350552.60

299	537234.29	1350573.52
287	537412.19	1350639.72
300	536632.93	1350663.18
301	536645.55	1350669.02
302	536646.61	1350688.95
303	536639.72	1350684.96
304	536621.96	1350677.83
305	536594.78	1350670.68
306	536572.11	1350664.14
307	536529.04	1350655.56
308	536503.54	1350655.87
309	536482.96	1350656.14
310	536413.09	1350662.72
311	536409.73	1350661.35
312	536431.61	1350649.88
313	536489.07	1350641.31
314	536519.63	1350638.21
315	536548.69	1350639.84
316	536588.20	1350650.28
317	536602.28	1350653.53
300	536632.93	1350663.18

**26. Сведения о характерных точках границ  
производственной зоны объектов III класса опасности (П-3-2)**

Обозначение характерных точек границ	Координаты, м		Обозначение части границы		Описание прохождения части границы
	X	Y	от точки	до точки	
1	2	3	1	2	3
1	542471.24	1351692.43	1	5	-
2	542477.02	1351705.74	5	9	по границе земельного участка с кадастровым номером 42:38:0101001:994
3	542518.70	1351796.63	9	17	-
4	542523.47	1351808.35	17	18	по границе земельных участков с кадастровыми номерами 42:38:0101001:19 и 42:38:0101001:18402
5	542529.11	1351822.19	18	19	по границе земельного участка с кадастровым номером 42:38:0101001:18402
6	542482.28	1351857.16	19	24	-
7	542469.04	1351869.65	24	25	по границе земельного участка с кадастровым номером 42:38:0101001:5980
8	542345.22	1352006.28	25	26	по границе земельного участка с кадастровым номером 42:38:0101001:5981
9	542285.82	1352083.03	26	27	по границе земельного участка с кадастровым номером 42:38:0101001:5979
10	542230.86	1352051.48	27	42	-
11	542214.97	1352077.36	42	1	по границе земельного участка с кадастровым номером 42:26:0302001:18
12	542103.15	1352008.81			
13	542072.20	1352052.05	43	44	по границе земельных участков с кадастровыми номерами



14	541925.62	1352256.58
15	541935.19	1352266.62
16	542012.73	1352355.01
17	541990.13	1352372.87
18	541851.51	1352483.78
19	541848.28	1352487.07
20	541735.84	1352369.48
21	541686.13	1352422.44
22	541671.22	1352426.45
23	541688.86	1352487.79
24	541682.51	1352489.40
25	541660.91	1352494.74
26	541655.05	1352496.19
27	541645.38	1352498.58
28	541604.96	1352434.04
29	541601.66	1352423.85
30	541603.55	1352413.07
31	541602.65	1352401.20
32	541599.27	1352393.06
33	541592.45	1352384.94

		42:38:0101001:1057 и 42:38:0101001:5940
44	45	по границе земельного участка с кадастровым номером 42:38:0101001:5940
45	46	-
46	47	по границе земельного участка с кадастровым номером 42:38:0101001:5940
47	48	по границе земельных участков с кадастровыми номерами 42:38:0101001:1381 и 42:38:0101001:5940
48	51	по границе земельного участка с кадастровым номером 42:38:0101001:5940
51	52	по границе земельных участков с кадастровыми номерами 42:38:0101001:5940 и 42:38:0101001:6141
52	55	по границе земельных участков с кадастровыми номерами 42:38:0101001:5940 и 42:38:0101001:6144
55	56	по границе земельных участков с кадастровыми номерами 42:38:0101001:5940 и 42:38:0101001:6141
56	59	по границе земельного участка с кадастровым номером 42:38:0101001:5940
59	60	по границе земельных участков с кадастровыми номерами 42:38:0101001:5940 и 42:38:0101001:1381
60	61	по границе земельных участков с кадастровыми номерами 42:38:0101001:5940 и 42:38:0101001:1377
61	62	по границе земельных участков с кадастровыми номерами 42:38:0101001:5940 и 42:38:0101001:1379
62	63	по границе земельных участков с кадастровыми номерами 42:38:0101001:5940 и 42:38:0101001:1378
63	65	по границе земельных участков с кадастровыми номерами 42:38:0101001:5940 и 42:38:0101001:1380
65	66	по границе земельного участка с кадастровым номером 42:38:0101001:5940
66	70	по границе земельных участков с кадастровыми номерами 42:38:0101001:1057 и 42:38:0101001:5940
70	43	по границе земельных участков с кадастровыми номерами 42:38:0101001:1057 и 42:38:0101001:5940
71	72	по границе земельных участков с кадастровыми номерами 42:38:0101002:19457 и 42:38:0101002:8917
72	73	по границе земельных участков с

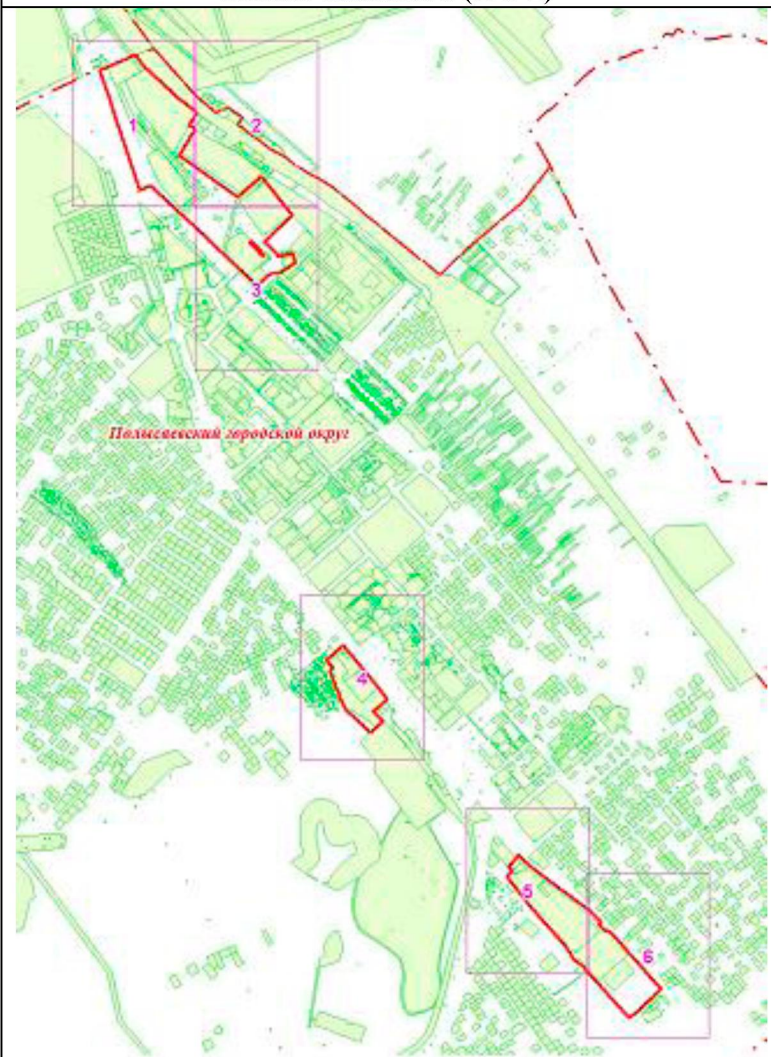
34	541548.13	1352340.16
35	541618.73	1352265.63
36	541768.82	1352106.73
37	541974.77	1351887.67
38	541954.99	1351842.79
39	542263.33	1351738.92
40	542354.26	1351709.59
41	542465.23	1351671.48
42	542469.09	1351686.10
1	542471.24	1351692.43
43	541733.39	1352308.74
44	541738.14	1352313.96
45	541738.48	1352314.33
46	541697.65	1352350.90
47	541697.44	1352350.68
48	541696.84	1352350.04
49	541693.10	1352353.64
50	541689.30	1352357.19
51	541685.50	1352360.75
52	541681.71	1352364.29
53	541677.91	1352367.86
54	541673.93	1352363.60
55	541677.71	1352360.05

		кадастровыми номерами 42:38:0101002:19457 и 42:38:0101002:22072
73	75	-
75	78	по границе земельного участка с кадастровым номером 42:38:0101002:21241
78	92	-
92	100	по границе земельного участка с кадастровым номером 42:38:0101002:8918
100	102	по границе земельных участков с кадастровыми номерами 42:38:0101002:8918 и 42:38:0101002:1015
102	103	по границе земельного участка с кадастровым номером 42:38:0101002:8918
103	104	-
104	105	по границе земельного участка с кадастровым номером 42:38:0101002:20799
105	107	-
107	118	по границе земельного участка с кадастровым номером 42:38:0101002:8918
118	119	-
119	121	по границе земельного участка с кадастровым номером 42:38:0101002:8918
121	123	по границе земельных участков с кадастровыми номерами 42:38:0101002:8918 и 42:38:0101002:8924
123	124	по границе земельных участков с кадастровыми номерами 42:38:0101002:8918 и 42:38:0101002:19457
124	71	по границе земельных участков с кадастровыми номерами 42:38:0101002:19457 и 42:38:0101002:8917
125	133	-
133	136	по границе земельного участка с кадастровым номером 42:38:0101002:9216
136	140	-
140	141	по границе земельного участка с кадастровым номером 42:38:0101002:21102
141	142	-
142	143	по границе земельного участка с кадастровым номером 42:38:0101002:9216
143	144	-
144	145	по границе земельного участка с кадастровым номером

56	541681.51	1352356.49
57	541685.30	1352352.94
58	541689.09	1352349.37
59	541692.81	1352345.72
60	541696.60	1352342.26
61	541700.30	1352338.89
62	541704.06	1352335.45
63	541707.69	1352332.15
64	541707.76	1352332.10
65	541711.46	1352328.72
66	541724.93	1352316.46
67	541730.34	1352311.52
68	541729.81	1352310.92
69	541732.63	1352308.35
70	541733.16	1352308.94
43	541733.39	1352308.74
71	539988.07	1352664.07
72	539988.29	1352664.32
73	539992.18	1352668.88
74	540004.67	1352683.52
75	540007.33	1352686.76
76	540007.96	1352687.53
77	540011.44	1352691.65
78	540019.93	1352702.57
79	540021.34	1352704.35
80	540014.53	1352710.55
81	540008.85	1352711.74
82	540003.35	1352716.26
83	539988.18	1352729.04
84	539957.55	1352754.81
85	539938.29	1352770.98
86	539928.90	1352778.84
87	539927.35	1352780.14
88	539901.85	1352801.55
89	539882.54	1352817.67
90	539846.01	1352848.21
91	539842.16	1352851.46
92	539841.10	1352852.35
93	539832.20	1352859.86
94	539806.97	1352876.53
95	539790.76	1352886.90
96	539767.86	1352858.03
97	539749.50	1352835.60
98	539748.93	1352834.96
99	539744.81	1352830.30
100	539742.28	1352830.98
101	539728.63	1352843.40
102	539718.31	1352852.80

		42:38:0101002:9215
145	147	-
147	150	по границе земельного участка с кадастровым номером 42:38:0101002:9215
150	151	-
151	125	по границе земельных участков с кадастровыми номерами 42:38:0101002:20251 и 42:38:0101002:8885

**План границ производственной зоны объектов III класса опасности (П-3-2)**



103	539709.74	1352860.14
104	539699.58	1352871.85
105	539652.97	1352817.30
106	539729.46	1352733.68
107	539750.83	1352710.32
108	539778.62	1352698.65
109	539781.73	1352697.37
110	539799.53	1352690.03
111	539820.44	1352681.41
112	539847.04	1352670.58
113	539861.02	1352664.72
114	539884.72	1352655.40
115	539906.21	1352648.99
116	539915.92	1352647.01
117	539923.72	1352656.25
118	539926.96	1352660.55
119	539948.43	1352641.91
120	539954.96	1352636.57
121	539960.67	1352631.89
122	539963.17	1352634.90
123	539968.34	1352641.12
124	539980.64	1352654.96
71	539988.07	1352664.07
125	539119.75	1353431.83
126	539132.16	1353442.44
127	539125.01	1353448.21
128	539078.54	1353498.11
129	538994.19	1353610.04
130	538905.70	1353730.69
131	538847.74	1353792.80
132	538835.56	1353783.09
133	538809.01	1353809.49
134	538810.54	1353824.49
135	538792.51	1353841.22
136	538747.06	1353882.25
137	538563.87	1354043.43
138	538464.50	1353939.84
139	538440.20	1353908.45
140	538635.27	1353734.52
141	538666.24	1353710.82
142	538682.98	1353679.88
143	538685.47	1353678.37
144	538716.46	1353658.90
145	538748.50	1353638.82
146	538825.49	1353570.31
147	538908.81	1353495.38
148	539027.41	1353403.60
149	539040.24	1353393.66
150	539064.83	1353416.17
151	539082.57	1353400.13
125	539119.75	1353431.83

**27. Сведения о характерных точках границ  
производственной зоны объектов III класса опасности (П-3-3)**

Обозначение характерны х точек границ	Координаты, м		Обозначение части границ		Описание прохождения части границ
	X	Y	от точки	до точки	
1	2	3	1	2	3
1	537370,52	1350730,31	1	3	По границе земельного участка с кадастровым номером 42:38:0101002:8658
2	537372,10	1350779,29			
3	537478,55	1350777,97	3	4	По границе земельных участков с кадастровыми номерами 42:38:0101002:8658 и 42:38:0101002:9655
4	537479,19	1350846,18			
5	537445,06	1350867,65			
6	537434,78	1350874,12			
7	537418,28	1350895,28			
8	537386,31	1350936,28	4	11	По границе земельных участков с кадастровыми номерами 42:38:0101002:8658 и 42:38:0101002:9657 (актуальный), 42:38:0101002:21321 (временный)
9	537272,48	1351094,63			
10	537262,44	1351110,36			
11	537261,31	1351111,74			
12	537185,23	1351105,58			
13	537142,15	1351102,08			
14	537108,55	1351099,35	11	12	По границе земельного участка с кадастровым номером 42:38:0101002:8658
15	537069,90	1351061,01			
16	537063,24	1351050,35	12	14	По границе земельных участков с кадастровыми номерами 42:38:0101002:8658 и 42:38:0101002:1552
17	537072,76	1351011,94			
18	537072,82	1351007,03			
19	537072,83	1351006,07	14	18	По границе земельного участка с кадастровым номером 42:38:0101002:8658
20	537076,47	1351006,27			
21	537079,61	1350954,14			
22	537079,68	1350938,83			
23	537079,69	1350934,82			
24	537079,76	1350918,93	18	34	По границе земельных участков с кадастровыми номерами 42:38:0101002:8658 и 42:38:0101002:181
25	537067,81	1350918,29			
26	537065,99	1350918,20			
27	537056,81	1350917,68	34	35	По границе земельного участка с кадастровым номером 42:38:0101002:8658
28	537056,46	1350917,65			
29	537041,31	1350916,77			
30	537041,10	1350916,75	35	41	–
31	537040,99	1350918,60	41	42	По границе земельных участков с кадастровыми номерами 42:38:0101002:8658 и 42:38:0101002:1829
32	537022,21	1350917,93			
33	537021,56	1350936,10			
34	537018,69	1350984,38			
35	537018,18	1350992,60	42	44	По границе земельного участка с кадастровым номером 42:38:0101002:8658
36	537017,21	1351004,87			
37	536821,91	1350985,22			
38	536628,86	1350965,80	44	45	По границе земельных участков с кадастровыми номерами 42:38:0101002:8658 и 42:38:0101002:19613
39	536619,24	1350828,98			
40	536618,10	1350798,66			
41	536650,50	1350774,62			
42	536650,07	1350755,21	45	47	По границе земельного участка с кадастровым номером 42:38:0101002:8658
43	536650,01	1350752,35			
44	536646,61	1350688,95			
45	536645,55	1350669,02	47	48	По границе земельных участков с кадастровыми номерами 42:38:0101002:8658 и 42:38:0101002:9636
46	536644,00	1350640,08			
47	536642,21	1350606,81			
48	536641,96	1350602,15			
49	536641,57	1350594,86	48	51	По границе земельного участка с кадастровым номером 42:38:0101002:8658
50	536641,27	1350589,14			
51	536669,92	1350589,21			

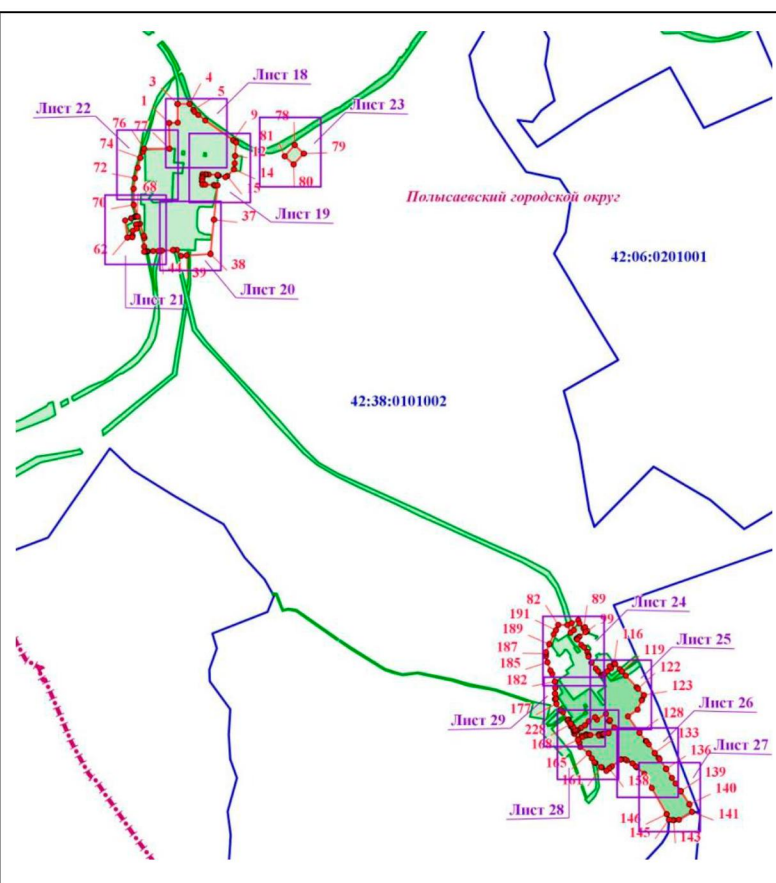
52	536718,82	1350589,34			
53	536732,09	1350586,55			
54	536799,61	1350564,24			
55	536797,45	1350552,47			
56	536795,35	1350541,07			
57	536772,96	1350545,81			
58	536758,73	1350522,06			
59	536731,62	1350521,63			
60	536722,44	1350521,48			
61	536721,67	1350493,31			
62	536817,64	1350480,18			
63	536830,73	1350514,92			
64	536831,45	1350516,71			
65	536838,65	1350534,73			
66	536840,71	1350540,33			
67	536841,60	1350547,29			
68	536840,42	1350552,03			
69	536906,25	1350529,62			
70	536997,82	1350528,32			
71	537058,27	1350536,42			
72	537117,65	1350551,51			
73	537174,20	1350566,26			
74	537208,83	1350582,03			
75	537225,44	1350588,48			
76	537225,52	1350731,93			
1	537370,52	1350730,31			
77	537245,92	1351444,24			
78	537198,11	1351495,39			
79	537135,50	1351436,86			
80	537183,29	1351385,72			
77	537245,92	1351444,24			
81	534524,79	1352940,38			
82	534524,01	1352991,98			
83	534480,11	1353009,21			
84	534494,28	1353029,61			
85	534534,35	1353016,19			
86	534551,16	1353054,09			
87	534531,63	1353060,99			
88	534505,31	1353083,26			
89	534511,12	1353092,87			
90	534490,71	1353105,51			
91	534484,33	1353096,03			
92	534483,43	1353094,68			
93	534482,97	1353094,05			
94	534458,19	1353059,86			
95	534453,85	1353053,87			
96	534446,39	1353043,59			
97	534443,38	1353045,94			
98	534441,71	1353047,24			
99	534410,61	1353071,48			
100	534396,42	1353087,37			
101	534371,39	1353104,96			
102	534355,14	1353110,97			
			51	52	По границе земельных участков с кадастровыми номерами 42:38:0101002:8658 и 42:38:0101002:9636
			52	54	По границе земельного участка с кадастровым номером 42:38:0101002:9636
			54	55	По границе земельных участков с кадастровыми номерами 42:38:0101002:9636 и 42:38:0101002:1820
			55	56	По границе земельного участка с кадастровым номером 42:38:0101002:1820
			56	57	–
			57	61	По границе земельного участка с кадастровым номером 42:38:0101002:1820
			61	63	–
			63	66	По границе земельного участка с кадастровым номером 42:38:0101002:1820
			66	68	По границе земельных участков с кадастровыми номерами 42:38:0101002:9636 и 42:38:0101002:1820
			68	72	По границе земельного участка с кадастровым номером 42:38:0101002:9636
			72	75	По границе земельного участка с кадастровым номером 42:38:0101002:9569
			75	76	–
			76	1	По границе земельного участка с кадастровым номером 42:38:0101002:8658
			77	77	По границе земельного участка с кадастровым номером 42:38:0101002:3261
			81	82	–
			82	83	По границе земельного участка с кадастровым номером 42:38:0101002:1829
			83	84	По границе земельных участков с кадастровыми номерами 42:38:0101002:1829 и 42:38:0101002:2103
			84	85	По границе земельного участка с кадастровым номером 42:38:0101002:1829
			85	87	–
			87	91	По границе земельного участка с кадастровым номером

103	534345,49	1353113,25			42:38:0101002:2103
104	534344,49	1353111,78	91	93	По границе земельных участков с кадастровыми номерами 42:38:0101002:2103 и 42:38:0101002:20731
105	534310,59	1353129,25			
106	534310,30	1353129,23			
107	534277,10	1353154,64			
108	534261,21	1353166,81	93	94	По границе земельного участка с кадастровым номером 42:38:0101002:2103
109	534235,32	1353186,62			
110	534243,63	1353197,26			
111	534248,99	1353204,15	94	95	По границе земельных участков с кадастровыми номерами 42:38:0101002:2103 и 42:38:0101002:20731
112	534261,28	1353219,84			
113	534277,86	1353241,06			
114	534289,09	1353232,21			
115	534307,53	1353258,54	95	97	По границе земельного участка с кадастровым номером 42:38:0101002:2103
116	534301,60	1353263,44			
117	534273,94	1353289,08			
118	534259,27	1353302,70	97	98	По границе земельных участков с кадастровыми номерами 42:38:0101002:2103 и 42:38:0101002:20731
119	534236,74	1353323,57			
120	534169,70	1353385,72			
121	534161,86	1353393,00			
122	534124,98	1353427,17	98	100	По границе земельного участка с кадастровым номером 42:38:0101002:2103
123	534100,91	1353416,28			
124	534095,78	1353413,97			
125	534043,22	1353390,18	100	101	По границе земельных участков с кадастровыми номерами 42:38:0101002:2103 и 42:38:0101002:2116
126	534005,84	1353336,19			
127	533912,10	1353401,29			
128	533866,29	1353438,43			
129	533865,22	1353439,29	101	106	По границе земельного участка с кадастровым номером 42:38:0101002:2103
130	533862,77	1353441,29			
131	533846,12	1353454,78			
132	533797,03	1353488,21	106	108	По границе земельных участков с кадастровыми номерами 42:38:0101002:2103 и 42:38:0101002:1244
133	533769,58	1353510,42			
134	533762,00	1353515,62			
135	533707,79	1353552,89			
136	533655,44	1353585,52	108	111	По границе земельных участков с кадастровыми номерами 42:38:0101002:2103, 42:38:0101002:8717 и 42:38:0101002:1244
137	533623,88	1353607,31			
138	533581,04	1353635,95			
139	533506,76	1353685,61			
140	533463,66	1353699,32			
141	533419,41	1353624,98	111	112	По границе земельных участков с кадастровыми номерами 42:38:0101002:2103, 42:38:0101002:3302 и 42:38:0101002:1244
142	533417,54	1353596,73			
143	533417,15	1353590,80			
144	533418,62	1353568,53			
145	533450,12	1353555,99			
146	533599,31	1353470,72	112	115	По границе земельных участков с кадастровыми номерами 42:38:0101002:2103 и 42:38:0101002:1244
147	533679,20	1353429,46			
148	533716,60	1353386,17			
149	533719,38	1353382,95			
150	533722,23	1353379,64	115	119	По границе земельного участка с кадастровым номером 42:38:0101002:2103
151	533738,27	1353361,09			
152	533755,62	1353330,13			
153	533761,73	1353319,23	119	161	По границе земельных участков с кадастровыми номерами 42:38:0101002:2103, 42:38:0101002:8717
154	533761,44	1353298,63			
155	533759,63	1353293,00			
156	533722,23	1353244,91			
157	533710,03	1353229,23	161	163	По границе земельных участков с

158	533697,17	1353212,71			кадастровыми номерами
159	533715,07	1353187,26			42:38:0101002:2103,
160	533717,41	1353183,93			42:38:0101002:8717
161	533740,48	1353151,19			и
162	533744,67	1353145,23			42:38:0101002:19759
163	533768,12	1353130,95	163	169	По границе земельных участков с кадастровыми номерами
164	533796,18	1353113,83			42:38:0101002:2103,
165	533832,81	1353064,48			42:38:0101002:8717
166	533856,40	1353059,58	169	172	По границе земельных участков с кадастровыми номерами
167	533873,06	1353053,22			42:38:0101002:2103,
168	533906,84	1353032,25			42:38:0101002:8717
169	533918,94	1353029,51			и
170	533926,47	1353027,78			42:38:0101002:19759
171	533949,24	1353011,29	172	174	По границе земельного участка с кадастровым номером
172	533981,57	1352994,00			42:38:0101002:19759
173	533986,95	1352993,46	174	81	–
174	534027,77	1352967,70			
175	534040,88	1352955,77			
176	534076,41	1352929,66	191	192	По границе земельных участков с кадастровыми номерами
177	534102,72	1352920,26			42:38:0101002:2103,
178	534106,10	1352928,16			42:38:0101002:8717
179	534134,14	1352922,02	192	226	По границе земельного участка с кадастровым номером
180	534165,95	1352923,51			42:38:0101002:8717
181	534202,84	1352921,93	226	227	По границе земельных участков с кадастровыми номерами
182	534245,84	1352905,82			и
183	534266,09	1352896,50			42:38:0101002:8717
184	534312,16	1352879,28			42:38:0101002:20565
185	534345,80	1352870,45	227	191	По границе земельного участка с кадастровым номером
186	534360,18	1352869,23			42:38:0101002:8717
187	534369,34	1352870,45			
188	534414,79	1352889,78			
189	534470,32	1352914,69			
190	534495,06	1352928,04			
81	534524,79	1352940,38			
191	533987,31	1352998,31			
192	533983,46	1352995,39			
193	533968,68	1353003,93			
194	533943,45	1353021,01			
195	533924,62	1353034,13			
196	533895,01	1353074,14			
197	533888,38	1353079,56			
198	533903,34	1353097,85			
199	533898,42	1353101,50			
200	533898,36	1353101,63			
201	533899,88	1353116,45			
202	533900,06	1353122,37			
203	533903,68	1353170,01			
204	533902,53	1353172,69			
205	533895,36	1353173,17			
206	533897,31	1353192,92			
207	533904,83	1353192,42			
208	533905,77	1353194,35			
209	533906,41	1353199,75			
210	533909,50	1353226,59			
<b>План границ производственной зоны объектов III класса опасности (П-3-3)</b>					



211	533909,54	1353226,68
212	533941,01	1353259,16
213	533941,22	1353259,16
214	533979,04	1353229,18
215	533983,89	1353235,11
216	534019,66	1353210,30
217	533985,49	1353160,78
218	534001,44	1353149,80
219	533976,94	1353113,54
220	533954,95	1353091,52
221	533939,07	1353068,62
222	533927,52	1353049,31
223	533926,76	1353043,32
224	533929,25	1353036,23
225	533945,59	1353023,74
226	533961,48	1353013,17
227	533964,03	1353011,59
191	533987,31	1352998,31



**28. Сведения о характерных точках границ  
производственной зоны объектов II класса опасности (П-4)**

Обозначение характерных точек границ	Координаты, м		Обозначение части границы		Описание прохождения части границы
	X	Y	от точки	до точки	
1	2	3	1	2	3
2	541478.69	1349506.69	1	2	по границе земельного участка с кадастровым номером 42:38:0101002:2
3	541464.89	1349523.39	2	4	по границе земельных участков с кадастровыми номерами 42:38:0101002:21815 и 42:38:0101002:2
4	541458.05	1349532.44	4	8	по границе земельных участков с кадастровыми номерами 42:38:0101002:9613 и 42:38:0101002:2
5	541428.10	1349568.38	8	1	-
6	541357.00	1349654.45			
7	541223.19	1349818.95	26	29	-
8	541220.85	1349817.05	29	31	по границе земельного участка с кадастровым номером 42:38:0101002:2
9	541180.97	1349771.41	31	32	по границе земельного участка с кадастровым номером 42:38:0101002:9581
10	541162.13	1349655.75	32	33	по границе земельных участков с

11	541116.08	1349558.24
12	541069.26	1349494.48
13	541236.54	1349305.65
14	541253.65	1349312.61
15	541272.06	1349326.03
16	541304.24	1349360.93
17	541317.02	1349373.30
18	541343.76	1349392.01
19	541360.03	1349408.74
20	541368.43	1349423.16
21	541380.31	1349411.25
22	541391.74	1349404.39
23	541404.59	1349400.41
24	541423.91	1349398.63
25	541449.71	1349399.62
1	541557.78	1349410.99
26	540334.02	1350181.97
27	540352.05	1350208.55
28	540359.64	1350308.21
29	540377.91	1350343.53
30	540330.29	1350323.44
31	540192.90	1350269.59
32	540200.08	1350247.49
33	540201.01	1350244.63
34	540211.88	1350211.17
35	540229.71	1350147.45
36	540258.08	1350163.94
26	540334.02	1350181.97
37	537210.50	1348714.80
38	537216.09	1348777.98
39	537243.26	1348774.78
40	537253.27	1348796.86
41	537258.43	1348803.79
42	537261.15	1348807.44
43	537272.97	1348823.28
44	537253.94	1348871.87
45	537232.74	1348926.00
46	537223.86	1348971.50
47	537221.17	1348985.30
48	537218.14	1348988.49
49	537134.31	1348992.00

		кадастровыми номерами 42:38:0101002:9581 и 42:38:0101002:8994
33	34	по границе земельного участка с кадастровым номером 42:38:0101002:9581
34	26	-
37	38	-
38	51	по границе земельного участка с кадастровым номером 42:38:0101002:8660
51	52	-
52	56	по границе земельного участка с кадастровым номером 42:38:0101002:8660
56	60	-
60	62	по границе земельного участка с кадастровым номером 42:38:0101002:983
62	64	по границе земельного участка с кадастровым номером 42:38:0101002:983
64	37	-

**План границ производственной зоны объектов II класса  
опасности (II-4)**



50	537130.71	1348992.01
51	537113.55	1348990.41
52	537097.11	1348987.41
53	537097.56	1348873.80
54	537096.25	1348832.59
55	537094.36	1348799.66
56	537090.27	1348727.87
57	537115.74	1348696.00
58	537164.50	1348659.85
59	537178.90	1348657.63
60	537185.32	1348656.29
61	537195.34	1348699.01
62	537198.58	1348712.85
63	537198.68	1348713.27
64	537199.92	1348712.98
37	537210.50	1348714.80



**29. Сведения о характерных точках границ  
зоны перспективной производственной застройки (П-5)**

Обозначение характерных точек границ	Координаты, м		Обозначение части границ		Описание прохождения части границ
	X	Y	от точки	до точки	
1	2	3	1	2	3
1	541043.23	1348937.57	19	5	по границе смежного земельного участка с кадастровым номером 42:38:0101002:22314
2	541084.27	1349109.30	5	6	-
3	540873.53	1349345.82	6	13	по границе смежного земельного участка с кадастровым номером 42:38:0101002:1915
4	540906.48	1349378.10	13	14	-
5	540755.44	1349558.47	14	17	по границе смежного земельного участка с кадастровым номером 42:38:0101002:22314
6	540748.61	1349566.62	17	19	-
7	540727.38	1349578.05	<p align="center"><b>План границ зоны перспективной производственной застройки (П-5)</b></p>		
8	540704.47	1349588.66			
9	540682.20	1349597.06			
10	540657.33	1349604.51			
11	540632.46	1349610.41			
12	540608.22	1349614.39			
13	540583.33	1349616.67			
14	540566.21	1349604.80			
15	540541.96	1349587.99			
16	540374.30	1349429.92			
17	540831.15	1348859.98			
18	540889.00	1348787.80			
19	540911.87	1348810.01			
1	541043.23	1348937.57			

**30. Сведения о характерных точках границ**

зоны перспективной производственной застройки (П-6)			
Обозначение характерных точек границ	Координаты, м		Обозначение части границ
	X	Y	
1	2	3	3
1	540704,12	1354716,08	-
2	540706,94	1354772,92	-
3	540707,94	1354793,07	-
4	540708,07	1354795,78	-
5	540716,88	1354973,19	-
6	540666,31	1355579,36	-
7	540665,42	1355590,70	-
8	540661,48	1355640,99	-
9	540635,82	1355632,67	-
10	540593,38	1355623,58	-
11	540559,93	1355618,13	-
12	540461,10	1355429,59	-
13	540396,67	1355307,63	-
14	540346,02	1355207,18	-
15	540306,18	1355124,44	-
16	540248,95	1355013,34	-
17	540224,83	1354967,71	-
18	540231,21	1354965,48	-
19	540682,88	1354723,84	-
20	540704,05	1354714,93	-
1	540704,12	1354716,08	-
21	537252,13	1355247,73	-
22	537252,12	1355247,74	-
23	537208,59	1355292,01	-
24	537209,15	1355286,53	-
25	537208,62	1355280,78	-
26	537206,94	1355275,44	-
27	537204,13	1355270,49	-
28	537202,34	1355268,39	-
29	537192,86	1355246,29	-
30	537177,06	1355209,42	-
31	537173,61	1355198,84	-
32	537167,32	1355148,27	-
33	537164,74	1355127,7	-
34	537164,71	1355087,5	-
35	537166,54	1355027,51	-
36	537168,63	1354967,52	-
37	537165,83	1354900,74	-
38	537171,24	1354846,00	-
39	537177,48	1354780,28	-
40	537174,82	1354776,33	-
41	537176,28	1354772,29	-
42	537178,76	1354754,42	-
43	537185,23	1354745,53	-
44	537192,83	1354726,08	-
45	537201,39	1354687,57	-
46	537213,61	1354628,7	-
47	537220,7	1354588,64	-

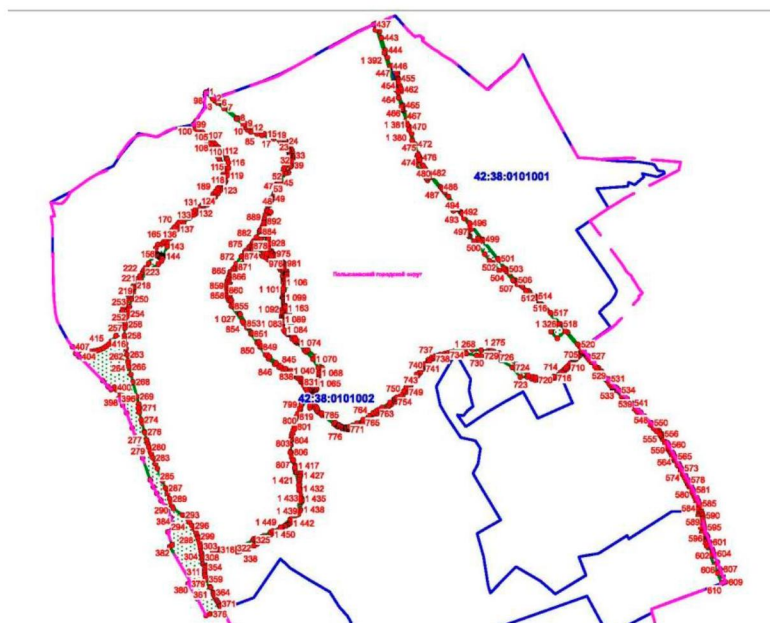
План границ зоны перспективной производственной застройки (П-6)		
от точки	до точки	Описание прохождения части границ
1	2	3
1	1	-
21	21	-

48	537227.38	1354565.91
49	537243.1	1354511.42
50	537258.47	1354453.41
51	537274.38	1354396.02
52	537288.74	1354328.13
53	537309.8	1354276.06
54	537325.62	1354248.89
55	537366.86	1354216.03
56	537373.08	1354206.23
57	537390.03	1354194.92
58	537453.01	1354168.06
59	537456.31	1354164.48
60	537458.8	1354160.07
61	537460.16	1354155.42
62	537460.42	1354143.75
63	537460.18	1354142.54
64	537465.21	1354140.59
65	537499.1	1354210.09
66	537486.94	1354212.57
67	537485.19	1354208.98
68	537482.81	1354206.15
69	537480.13	1354204.11
70	537477.12	1354202.71
71	537473.51	1354201.93
72	537469.45	1354202.05
73	537422.56	1354221.38
74	537406.71	1354230.45
75	537396.87	1354236.73
76	537371.77	1354263.33
77	537358.1	1354282.78
78	537345.07	1354301.31
79	537342.11	1354302.51
80	537319.37	1354370.53
81	537303.85	1354424.49
82	537286.41	1354481.92
83	537270.93	1354539.77
84	537254.35	1354597.64
85	537246.02	1354633.74
86	537232.00	1354718.39
87	537223.01	1354753.13
88	537219.46	1354788.64
89	537217.02	1354792.72
90	537208.78	1354821.42
91	537204.07	1354888.28
92	537201.81	1354907.72
93	537200.84	1354947.7
94	537201.57	1355007.72
95	537200.57	1355067.71
96	537200.99	1355127.49
97	537207.39	1355194.73
98	537216.86	1355218.64
99	537232.18	1355248.4
100	537244.39	1355249.55
21	537252.13	1355247.73

**31. Сведения о характерных точках границ  
зоны транспортной инфраструктуры (ИТ-1-1)**

Обозначение характерных точек границ	Координаты, м	
	X	Y
1	2	3
1	541570,47	1349421,58
2	541490,39	1349518,43
3	541477,61	1349533,94
4	541470,22	1349542,00
5	541440,04	1349578,28
6	541431,58	1349588,53
7	541368,99	1349664,30
8	541234,98	1349829,05
9	541164,62	1349925,91
10	541158,33	1349935,24
11	541131,05	1349975,71
12	541108,44	1350004,69
13	541088,28	1350032,99
14	541045,93	1350111,91
15	541027,31	1350182,14
16	541002,39	1350275,69
17	540995,49	1350302,16
18	541000,49	1350303,66
19	541011,38	1350308,20
20	541009,64	1350320,64
21	541002,63	1350348,59
22	540977,07	1350397,74
23	540954,49	1350437,02
24	540931,89	1350463,98
25	540919,18	1350476,96
26	540906,60	1350487,50
27	540890,29	1350493,77
28	540877,14	1350505,33
29	540867,79	1350512,18
30	540851,58	1350523,66
31	540818,00	1350541,30
32	540785,71	1350549,39
33	540747,08	1350554,47
34	540734,92	1350555,51
35	540713,86	1350556,17
36	540693,21	1350554,46
37	540677,50	1350551,63
38	540651,01	1350544,46
39	540619,74	1350534,16
40	540606,04	1350529,50
41	540607,76	1350524,74
42	540528,24	1350499,39
43	540538,42	1350464,22
44	540515,33	1350453,77
45	540393,99	1350398,82
46	540268,37	1350341,93
47	540249,56	1350333,42
48	540253,21	1350317,34
49	540186,56	1350289,03

**План границ  
зоны транспортной инфраструктуры (ИТ-1-1)**



50	540192,90	1350269,59
51	540330,29	1350323,44
52	540377,91	1350343,53
53	540414,21	1350360,37
54	540413,66	1350364,08
55	540411,11	1350369,51
56	540450,15	1350385,74
57	540516,24	1350413,00
58	540573,45	1350436,88
59	540596,62	1350447,14
60	540637,04	1350470,04
61	540656,99	1350480,18
62	540680,86	1350492,33
63	540701,97	1350501,25
64	540702,88	1350508,13
65	540747,76	1350515,74
66	540748,32	1350506,02
67	540754,29	1350505,41
68	540754,59	1350507,48
69	540755,37	1350512,92
70	540772,29	1350512,09
71	540786,50	1350511,39
72	540785,13	1350507,67
73	540785,77	1350507,62
74	540805,91	1350502,48
75	540806,27	1350504,59
76	540809,94	1350504,10
77	540825,95	1350499,64
78	540850,54	1350488,27
79	540859,33	1350481,20
80	540900,90	1350442,15
81	540934,00	1350388,78
82	540964,77	1350306,40
83	540980,73	1350244,32
84	541009,20	1350146,65
85	541027,44	1350086,31
86	541052,45	1350004,17
87	541080,38	1349960,00
88	541111,60	1349933,80
89	541142,83	1349907,62
90	541149,11	1349908,10
91	541220,85	1349817,05
92	541223,19	1349818,95
93	541357,00	1349654,45
94	541428,10	1349568,38
95	541458,05	1349532,44
96	541464,89	1349523,39
97	541478,69	1349506,69
98	541557,78	1349410,99
1	541570,47	1349421,58
99	541148,54	1349253,41
100	541158,55	1349266,95
101	541184,77	1349282,97
102	541198,24	1349291,09
103	541171,30	1349306,31
104	541126,38	1349329,81

105	541084,10	1349351,58
106	541046,11	1349372,38
107	541008,40	1349410,67
108	540943,85	1349481,93
109	540913,57	1349517,27
110	540892,46	1349541,55
111	540855,72	1349577,74
112	540808,83	1349620,61
113	540768,11	1349655,36
114	540719,54	1349685,85
115	540700,11	1349693,42
116	540654,87	1349711,04
117	540587,42	1349712,65
118	540529,13	1349702,64
119	540486,22	1349694,96
120	540416,38	1349673,82
121	540386,62	1349657,35
122	540311,75	1349620,70
123	540296,44	1349604,88
124	540256,91	1349574,26
125	540217,82	1349539,90
126	540206,52	1349529,11
127	540163,26	1349487,82
128	540145,06	1349469,15
129	540111,02	1349432,47
130	540056,67	1349378,66
131	540040,88	1349344,91
132	539995,93	1349280,99
133	539977,28	1349254,27
134	539939,30	1349200,22
135	539877,94	1349123,57
136	539826,39	1349069,21
137	539791,52	1349036,48
138	539754,27	1349004,86
139	539732,17	1348990,35
140	539687,37	1348960,15
141	539644,29	1348931,32
142	539621,31	1348914,06
143	539569,38	1348907,79
144	539441,29	1348856,53
145	539449,07	1348848,37
146	539451,44	1348840,68
147	539455,01	1348832,97
148	539454,79	1348830,43
149	539453,75	1348827,42
150	539452,93	1348822,66
151	539453,16	1348816,42
152	539458,25	1348802,74
153	539462,48	1348795,60
154	539464,21	1348790,64
155	539467,69	1348786,45
156	539470,08	1348781,69
157	539475,01	1348774,33
158	539480,76	1348767,16
159	539493,49	1348755,41
160	539498,37	1348748,10
161	539505,48	1348738,97



162	539544,28	1348758,60
163	539593,54	1348787,08
164	539604,71	1348845,75
165	539628,07	1348862,12
166	539657,74	1348882,92
167	539698,90	1348911,57
168	539766,02	1348961,42
169	539779,70	1348972,03
170	539819,18	1349005,53
171	539856,58	1349040,60
172	539879,37	1349064,68
173	539908,13	1349095,05
174	539934,98	1349128,55
175	539972,44	1349175,29
176	540020,71	1349244,15
177	540044,82	1349278,29
178	540067,61	1349310,84
179	540080,19	1349328,73
180	540109,88	1349366,79
181	540122,41	1349381,64
182	540141,75	1349404,55
183	540149,16	1349412,59
184	540152,86	1349416,55
185	540164,17	1349428,73
186	540175,47	1349440,90
187	540185,31	1349450,97
188	540191,94	1349457,78
189	540246,49	1349509,86
190	540282,33	1349541,44
191	540321,86	1349572,05
192	540360,29	1349596,09
193	540379,00	1349605,04
194	540405,40	1349617,66
195	540430,40	1349624,89
196	540503,15	1349644,05
197	540543,28	1349647,81
198	540584,05	1349646,67
199	540583,33	1349616,67
200	540608,22	1349614,39
201	540632,46	1349610,41
202	540657,33	1349604,51
203	540682,20	1349597,06
204	540704,47	1349588,66
205	540727,38	1349578,05
206	540748,61	1349566,62
207	540763,91	1349592,44
208	540813,52	1349549,52
209	540857,02	1349512,02
210	540882,65	1349489,90
211	540913,10	1349454,93
212	540943,55	1349419,81
213	540977,93	1349380,11
214	541017,72	1349338,89
215	541053,15	1349309,12
216	541097,50	1349279,06
217	541142,42	1349255,45
99	541148,54	1349253,41

218	539062,44	1348469,19
219	539093,84	1348488,44
220	539139,08	1348518,68
221	539157,25	1348530,48
222	539186,93	1348551,37
223	539236,31	1348585,71
224	539260,98	1348603,03
225	539294,46	1348626,95
226	539350,86	1348667,30
227	539438,66	1348708,98
228	539456,10	1348714,00
229	539483,54	1348727,87
230	539471,88	1348746,21
231	539468,04	1348756,31
232	539460,62	1348764,24
233	539455,35	1348771,40
234	539452,49	1348777,04
235	539446,50	1348780,26
236	539441,45	1348789,57
237	539428,83	1348809,17
238	539422,11	1348821,50
239	539418,56	1348825,15
240	539414,69	1348831,41
241	539411,40	1348839,28
242	539410,50	1348844,21
243	539380,02	1348832,01
244	539337,61	1348790,20
245	539245,27	1348642,05
246	539132,88	1348564,27
247	539071,00	1348523,24
248	539042,08	1348506,73
249	538964,35	1348462,33
250	538885,77	1348439,68
251	538789,22	1348412,86
252	538750,21	1348401,88
253	538749,22	1348401,60
254	538696,19	1348387,18
255	538656,91	1348375,77
256	538560,67	1348359,09
257	538513,82	1348353,61
258	538416,41	1348347,88
259	538368,03	1348347,98
260	538319,76	1348349,92
261	538309,66	1348361,07
262	538245,64	1348367,70
263	538169,69	1348379,79
264	538089,27	1348396,75
265	538054,81	1348394,32
266	538008,98	1348406,73
267	537912,27	1348432,77
268	537815,58	1348458,64
269	537625,21	1348509,36
270	537528,64	1348535,06
271	537480,48	1348547,80
272	537475,37	1348528,46
273	537420,27	1348543,04

274	537323,64	1348568,71
275	537280,67	1348580,10
276	537167,85	1348609,99
277	537161,13	1348611,77
278	537064,90	1348637,55
279	537018,23	1348651,58
280	536971,17	1348666,88
281	536924,42	1348683,35
282	536878,23	1348700,89
283	536832,07	1348719,52
284	536753,87	1348752,37
285	536693,81	1348777,29
286	536532,54	1348844,89
287	536440,65	1348884,90
288	536371,44	1348913,93
289	536301,24	1348942,35
290	536252,71	1348959,08
291	536210,07	1348971,02
292	536175,81	1348986,68
293	536092,35	1349107,40
294	536037,11	1349178,35
295	535998,49	1349201,02
296	535953,61	1349232,67
297	535908,78	1349261,85
298	535864,88	1349285,27
299	535815,96	1349306,67
300	535792,10	1349315,07
301	535758,70	1349326,32
302	535723,41	1349335,56
303	535688,32	1349342,38
304	535652,57	1349346,86
305	535624,39	1349353,09
306	535596,17	1349356,90
307	535568,41	1349360,03
308	535542,10	1349364,78
309	535505,14	1349374,31
310	535456,73	1349376,78
311	535455,24	1349384,65
312	535522,95	1349414,63
313	535541,90	1349429,93
314	535570,55	1349459,87
315	535602,78	1349503,96
316	535641,90	1349569,39
317	535648,25	1349587,88
318	535658,82	1349645,78
319	535662,96	1349688,43
320	535665,27	1349714,93
321	535665,26	1349738,34
322	535663,73	1349783,66
323	535678,45	1349856,35
324	535686,45	1349886,25
325	535767,34	1350035,16
326	535781,90	1350044,51
327	535789,05	1350070,86
328	535784,95	1350114,41
329	535805,83	1350151,65
330	535789,24	1350156,28

331	535785,21	1350156,75
332	535782,77	1350157,48
333	535780,59	1350159,50
334	535759,69	1350120,55
335	535715,02	1350085,33
336	535691,39	1350044,88
337	535652,49	1349942,90
338	535624,27	1349868,89
339	535617,90	1349852,18
340	535615,57	1349825,79
341	535636,17	1349818,60
342	535633,86	1349728,30
343	535632,66	1349643,25
344	535624,53	1349612,12
345	535595,95	1349533,55
346	535553,18	1349488,00
347	535545,98	1349481,87
348	535502,83	1349452,00
349	535493,07	1349444,12
350	535460,00	1349422,75
351	535441,71	1349418,23
352	535435,37	1349414,24
353	535429,79	1349410,10
354	535413,86	1349405,06
355	535380,33	1349398,20
356	535349,77	1349398,60
357	535317,05	1349400,58
358	535299,92	1349404,34
359	535260,23	1349413,12
360	535159,48	1349471,22
361	535159,09	1349471,44
362	535152,50	1349474,93
363	535151,28	1349475,58
364	535089,40	1349508,76
365	535083,28	1349512,38
366	535059,64	1349517,44
367	535033,92	1349531,09
368	535009,60	1349541,59
369	534988,05	1349556,12
370	534965,04	1349570,19
371	534941,49	1349584,84
372	534916,13	1349596,26
373	534911,95	1349600,58
374	534892,86	1349609,38
375	534860,23	1349609,11
376	534808,30	1349468,47
377	534788,25	1349416,30
378	535007,60	1349301,44
379	535200,26	1349183,22
380	535220,57	1349215,18
381	535679,93	1348942,72
382	535700,62	1348972,63
383	535869,16	1348914,16
384	535908,69	1348983,73
385	535922,27	1349000,42
386	536056,61	1348955,76
387	536203,80	1348884,87

388	536277,96	1348827,84
389	536371,54	1348770,59
390	536455,15	1348728,75
391	536547,71	1348684,72
392	536830,61	1348585,53
393	537218,72	1348448,53
394	537412,20	1348376,80
395	537515,08	1348324,04
396	537596,91	1348269,75
397	537625,88	1348314,12
398	537646,13	1348297,46
399	537713,33	1348242,19
400	537744,25	1348214,52
401	537715,78	1348170,63
402	537754,99	1348134,27
403	537830,45	1348062,61
404	538142,95	1347749,77
405	538182,84	1347709,84
406	538201,36	1347733,44
407	538270,92	1347666,91
408	538225,54	1347791,26
409	538211,45	1347872,49
410	538210,27	1347906,23
411	538213,39	1347950,21
412	538221,79	1347992,88
413	538235,41	1348034,29
414	538252,72	1348071,10
415	538277,47	1348111,01
416	538304,71	1348144,45
417	538340,96	1348177,29
418	538412,50	1348236,35
419	538499,54	1348277,66
420	538536,38	1348284,41
421	538596,51	1348294,09
422	538638,77	1348298,83
423	538674,65	1348305,90
424	538707,46	1348313,23
425	538730,25	1348319,43
426	538738,81	1348321,76
427	538767,16	1348330,82
428	538799,19	1348342,90
429	538830,32	1348355,90
430	538863,15	1348371,53
431	538895,37	1348386,76
432	538930,28	1348401,60
433	538948,21	1348409,41
434	538950,79	1348410,55
435	538990,57	1348431,36
436	539039,91	1348457,36
218	539062,44	1348469,19
437	542444.02	1351613.87
438	542449.49	1351626.50
439	542458.59	1351648.90
440	542460.58	1351653.78
441	542461.76	1351658.29
442	542355.24	1351690.64

443	542270.19	1351717.72
444	542111.31	1351767.46
445	542016.49	1351795.81
446	541903.12	1351832.21
447	541912.37	1351863.93
448	541861.41	1351889.10
449	541841.25	1351910.40
450	541828.73	1351923.62
451	541820.80	1351931.48
452	541815.47	1351912.56
453	541784.82	1351922.45
454	541749.06	1351933.95
455	541744.40	1351935.43
456	541733.96	1351938.79
457	541727.84	1351941.25
458	541708.81	1351944.19
459	541690.75	1351947.92
460	541661.99	1351954.41
461	541625.47	1351967.83
462	541602.01	1351976.84
463	541580.69	1351981.90
464	541566.07	1351937.28
465	541397.69	1351994.86
466	541391.37	1352001.46
467	541359.58	1352013.90
468	541351.95	1352010.48
469	541329.28	1352016.92
470	541120.16	1352083.46
471	541031.00	1352111.51
472	540894.35	1352155.76
473	540769.00	1352194.79
474	540753.70	1352200.42
475	540746.99	1352205.61
476	540721.09	1352217.33
477	540711.88	1352215.27
478	540695.45	1352220.99
479	540632.97	1352250.55
480	540611.06	1352265.32
481	540579.98	1352288.80
482	540521.70	1352339.97
483	540516.91	1352349.10
484	540500.93	1352365.35
485	540489.02	1352368.82
486	540340.51	1352492.84
487	540332.55	1352507.45
488	540313.01	1352521.07
489	540305.47	1352523.36
490	540276.21	1352546.06
491	540216.16	1352595.19
492	540017.07	1352753.72
493	540014.16	1352764.35
494	540001.44	1352774.41
495	539993.82	1352774.70
496	539872.53	1352871.93
497	539858.20	1352881.33
498	539838.82	1352897.09
499	539663.89	1353039.39
500	539649.97	1353050.60
501	539412.91	1353240.70

502	539396.48	1353253.87
503	539277.72	1353349.29
504	539260.92	1353363.53
505	539220.36	1353397.91
506	539135.22	1353468.19
507	539121.93	1353479.00
508	539116.41	1353483.44
509	539091.56	1353510.21
510	539068.50	1353538.55
511	539050.12	1353565.80
512	538997.42	1353636.52
513	538980.95	1353658.42
514	538925.96	1353732.64
515	538911.23	1353749.21
516	538869.57	1353793.12
517	538708.87	1353936.77
518	538566.05	1354061.74
519	538457.52	1354157.14
520	538300.65	1354293.12
521	538260.84	1354329.91
522	538228.29	1354359.89
523	538226.88	1354358.39
524	538219.29	1354364.67
525	538213.16	1354370.31
526	538214.74	1354371.92
527	538152.15	1354427.59
528	538071.44	1354497.89
529	537995.23	1354564.34
530	537948.95	1354604.84
531	537855.84	1354685.39
532	537744.32	1354788.54
533	537736.50	1354800.91
534	537710.06	1354822.48
535	537707.08	1354830.01
536	537703.54	1354832.60
537	537700.33	1354833.46
538	537653.93	1354881.57
539	537627.40	1354908.13
540	537593.53	1354940.97
541	537542.90	1354990.11
542	537542.84	1354994.29
543	537540.55	1354998.68
544	537535.44	1355002.14
545	537531.61	1355002.71
546	537521.74	1355013.62
547	537462.26	1355074.13
548	537420.61	1355116.52
549	537372.74	1355164.18
550	537286.77	1355249.60
551	537264.02	1355273.06
552	537250.70	1355288.26
553	537218.58	1355318.36
554	537191.84	1355345.51
555	537174.03	1355361.52
556	537143.02	1355387.31
557	537128.18	1355398.58
558	537093.36	1355425.02
559	537030.28	1355464.75
560	537003.09	1355480.19

561	536953.66	1355506.74
562	536930.80	1355518.84
563	536891.36	1355542.16
564	536874.21	1355548.72
565	536850.58	1355561.86
566	536837.59	1355572.05
567	536822.01	1355580.65
568	536795.23	1355594.56
569	536774.08	1355602.87
570	536762.39	1355611.28
571	536744.13	1355622.63
572	536731.47	1355625.45
573	536698.16	1355646.54
574	536675.11	1355660.27
575	536659.03	1355667.36
576	536607.13	1355699.47
577	536599.45	1355704.23
578	536548.81	1355732.87
579	536529.07	1355743.10
580	536455.36	1355784.25
581	536418.66	1355802.29
582	536369.09	1355825.73
583	536317.87	1355850.94
584	536279.23	1355868.37
585	536240.86	1355883.08
586	536201.50	1355897.17
587	536173.11	1355908.51
588	536126.55	1355916.99
589	536100.53	1355923.45
590	536085.55	1355928.89
591	536048.99	1355932.60
592	536041.57	1355931.19
593	535996.01	1355937.30
594	535966.11	1355942.11
595	535933.41	1355948.48
596	535887.37	1355959.41
597	535874.55	1355963.68
598	535854.72	1355969.96
599	535836.44	1355978.15
600	535810.10	1355994.61
601	535741.20	1356019.33
602	535665.64	1356048.78
603	535635.37	1356060.39
604	535592.60	1356076.81
605	535556.13	1356091.21
606	535480.34	1356122.20
607	535391.64	1356158.48
608	535303.14	1356195.61
609	535223.30	1356227.05
610	535215.92	1356206.70
611	535210.27	1356191.16
612	535205.33	1356177.54
613	535338.92	1356122.00
614	535438.83	1356080.71
615	535569.69	1356028.81
616	535687.34	1355982.07
617	535726.78	1355964.83
618	535775.62	1355946.97
619	535792.94	1355933.56



620	535805.96	1355928.17
621	535815.17	1355926.12
622	535831.88	1355922.74
623	535861.82	1355915.97
624	535933.06	1355900.23
625	536003.46	1355884.55
626	536079.88	1355867.78
627	536164.87	1355857.61
628	536227.71	1355845.31
629	536238.04	1355838.76
630	536290.54	1355835.65
631	536327.24	1355819.19
632	536365.26	1355800.43
633	536403.29	1355781.67
634	536432.21	1355765.14
635	536461.14	1355748.62
636	536478.87	1355739.48
637	536497.92	1355729.65
638	536516.83	1355721.98
639	536540.07	1355709.83
640	536572.87	1355691.77
641	536610.44	1355671.92
642	536630.12	1355660.65
643	536659.95	1355644.66
644	536669.26	1355638.15
645	536727.38	1355602.93
646	536737.65	1355597.40
647	536797.18	1355557.45
648	536816.50	1355547.18
649	536837.05	1355536.26
650	536840.65	1355534.77
651	536860.75	1355526.48
652	536879.56	1355516.78
653	536905.95	1355502.26
654	536920.90	1355491.13
655	536941.86	1355475.35
656	536950.21	1355465.72
657	536958.64	1355461.58
658	536981.98	1355451.46
659	537026.00	1355434.27
660	537072.38	1355403.63
661	537104.73	1355385.03
662	537116.22	1355382.20
663	537127.37	1355371.31
664	537143.47	1355356.09
665	537178.29	1355323.21
666	537215.78	1355284.61
667	537261.61	1355238.11
668	537300.10	1355198.34
669	537346.08	1355152.18
670	537395.55	1355100.73
671	537432.12	1355064.00
672	537466.47	1355030.65
673	537499.04	1354999.40
674	537535.10	1354962.71
675	537565.74	1354929.85
676	537627.25	1354866.20
677	537705.28	1354785.71
678	537708.78	1354778.12

679	537719.41	1354758.71
680	537723.46	1354750.09
681	537727.50	1354745.47
682	537734.63	1354744.70
683	537740.48	1354745.47
684	537747.18	1354742.05
685	537754.30	1354734.21
686	537778.06	1354713.38
687	537798.69	1354698.50
688	537831.82	1354672.75
689	537855.00	1354650.29
690	537894.58	1354615.85
691	537984.76	1354540.97
692	538013.14	1354516.68
693	538070.08	1354466.73
694	538098.08	1354442.54
695	538124.89	1354419.03
696	538147.70	1354402.56
697	538177.47	1354376.83
698	538179.21	1354373.69
699	538178.76	1354371.14
700	538189.56	1354364.97
701	538196.24	1354362.69
702	538190.99	1354356.03
703	538180.15	1354342.73
704	538171.27	1354331.42
705	538169.09	1354328.05
706	538164.27	1354323.08
707	538137.26	1354295.21
708	538106.22	1354263.89
709	538044.15	1354201.64
710	537999.35	1354159.35
711	537982.34	1354144.94
712	537954.04	1354113.59
713	537928.28	1354082.14
714	537908.67	1354063.04
715	537904.49	1354058.19
716	537864.89	1353983.17
717	537844.85	1353915.66
718	537834.65	1353847.63
719	537833.25	1353801.40
720	537837.86	1353735.40
721	537854.23	1353687.52
722	537881.06	1353628.45
723	537878.55	1353537.88
724	538001.71	1353435.83
725	538095.67	1353286.28
726	538133.10	1353228.55
727	538149.48	1353171.44
728	538152.96	1353112.80
729	538150.55	1353027.17
730	538158.29	1352964.98
731	538181.59	1352831.81
732	538173.22	1352691.33
733	538172.60	1352682.32
734	538164.81	1352576.52
735	538152.74	1352528.89
736	538139.67	1352460.97
737	538129.19	1352427.23

738	538113.24	1352389.41
739	538084.90	1352345.35
740	538032.63	1352291.94
741	537985.84	1352257.83
742	537980.06	1352254.37
743	537937.06	1352228.45
744	537898.60	1352195.98
745	537843.98	1352155.03
746	537773.96	1352103.21
747	537773.26	1352102.72
748	537765.05	1352096.96
749	537681.39	1352038.23
750	537628.75	1351996.57
751	537582.62	1351940.03
752	537568.34	1351917.03
753	537570.08	1351915.98
754	537553.66	1351893.19
755	537553.59	1351893.24
756	537522.30	1351842.77
757	537504.97	1351816.34
758	537508.57	1351813.30
759	537469.54	1351755.04
760	537467.13	1351757.00
761	537444.23	1351722.43
762	537436.70	1351710.96
763	537402.18	1351656.04
764	537351.59	1351568.30
765	537286.56	1351470.50
766	537221.32	1351377.52
767	537199.68	1351314.66
768	537199.41	1351310.39
769	537198.88	1351301.72
770	537199.90	1351287.45
771	537201.39	1351270.74
772	537202.33	1351264.48
773	537204.85	1351247.62
774	537204.99	1351246.34
775	537205.43	1351242.76
776	537206.17	1351236.71
777	537206.41	1351235.32
778	537211.55	1351204.68
779	537212.39	1351202.32
780	537230.33	1351150.92
781	537242.53	1351135.46
782	537261.31	1351111.74
783	537262.44	1351110.36
784	537272.48	1351094.63
785	537386.31	1350936.28
786	537418.28	1350895.28
787	537434.78	1350874.12
788	537445.06	1350867.65
789	537479.19	1350846.18
790	537478.55	1350777.97
791	537513.59	1350782.07
792	537567.46	1350776.75
793	537592.66	1350774.26
794	537616.20	1350771.94
795	537630.66	1350767.23
796	537625.32	1350763.67

797	537574.25	1350729.69
798	537464.27	1350657.14
799	537421.75	1350645.30
800	537412.19	1350639.72
801	537234.29	1350573.52
802	537134.75	1350552.60
803	537117.65	1350551.51
804	537058.27	1350536.42
805	536997.82	1350528.32
806	536906.25	1350529.62
807	536840.42	1350552.03
808	536841.60	1350547.29
809	536840.71	1350540.33
810	536900.42	1350520.87
811	536992.55	1350518.55
812	537066.80	1350529.22
813	537116.25	1350540.72
814	537128.44	1350544.25
815	537152.84	1350551.31
816	537186.23	1350561.03
817	537284.86	1350577.39
818	537310.79	1350582.92
819	537364.90	1350601.33
820	537400.97	1350619.59
821	537465.25	1350640.85
822	537520.08	1350664.09
823	537566.63	1350694.84
824	537610.95	1350733.58
825	537637.70	1350764.92
826	537694.54	1350746.40
827	537698.56	1350744.18
828	537703.34	1350741.64
829	537730.47	1350721.25
830	537768.39	1350700.74
831	537813.60	1350665.44
832	537824.90	1350656.61
833	537825.35	1350657.74
834	537851.57	1350645.23
835	537873.96	1350623.28
836	537873.20	1350620.91
837	537869.36	1350613.84
838	537883.79	1350595.87
839	537905.52	1350567.85
840	537908.02	1350565.32
841	537913.97	1350559.33
842	537918.61	1350554.64
843	537980.50	1350423.60
844	538003.14	1350378.93
845	538005.98	1350374.63
846	538042.09	1350319.83
847	538113.01	1350236.98
848	538165.61	1350196.00
849	538267.92	1350125.22
850	538320.21	1350088.42
851	538436.83	1350006.01
852	538516.81	1349951.58
853	538572.59	1349913.17
854	538597.91	1349894.80
855	538795.51	1349751.50

856	538871.84	1349715.27
857	538899.53	1349704.35
858	538931.65	1349690.92
859	538960.65	1349683.90
860	539001.63	1349679.41
861	539038.89	1349681.73
862	539060.91	1349684.83
863	539077.01	1349687.10
864	539125.89	1349698.32
865	539153.17	1349711.93
866	539176.37	1349718.35
867	539214.90	1349731.11
868	539240.80	1349733.46
869	539243.60	1349746.62
870	539278.14	1349774.72
871	539303.12	1349799.06
872	539336.65	1349821.02
873	539346.84	1349812.24
874	539441.65	1349880.53
875	539498.75	1349927.84
876	539517.95	1349943.75
877	539558.08	1349977.88
878	539576.16	1350000.84
879	539601.71	1350025.23
880	539612.64	1350027.10
881	539625.77	1350033.15
882	539643.63	1350045.77
883	539689.36	1350077.87
884	539761.31	1350117.67
885	539775.14	1350125.32
886	539781.18	1350127.52
887	539779.69	1350133.17
888	539821.82	1350155.42
889	539849.88	1350169.26
890	539876.07	1350177.48
891	539888.23	1350179.25
892	539894.41	1350178.34
893	539926.08	1350186.20
894	539943.51	1350190.53
895	539983.90	1350200.68
896	540030.27	1350214.63
897	540031.03	1350210.20
898	540096.38	1350226.43
899	540096.63	1350225.49
900	540110.77	1350229.03
901	540118.62	1350231.22
902	540132.31	1350235.01
903	540153.89	1350240.99
904	540154.03	1350246.44
905	540149.11	1350261.52
906	540147.97	1350261.26
907	540135.40	1350257.68
908	540129.78	1350256.06
909	540106.21	1350249.30
910	540030.32	1350224.91
911	540016.97	1350262.41
912	540016.05	1350264.90
913	539945.67	1350245.22
914	539928.43	1350240.37

915	539899.01	1350232.09
916	539897.94	1350238.15
917	539896.87	1350241.64
918	539895.98	1350241.36
919	539887.24	1350238.64
920	539881.23	1350236.94
921	539877.43	1350236.05
922	539869.99	1350235.22
923	539861.71	1350234.46
924	539828.73	1350231.54
925	539710.98	1350221.11
926	539674.17	1350225.87
927	539673.38	1350234.91
928	539611.40	1350234.55
929	539611.98	1350241.84
930	539609.62	1350242.08
931	539602.54	1350239.25
932	539603.26	1350237.18
933	539604.73	1350237.40
934	539604.91	1350236.02
935	539605.04	1350236.10
936	539605.32	1350236.19
937	539605.61	1350236.22
938	539605.91	1350236.21
939	539606.20	1350236.14
940	539606.48	1350236.04
941	539606.73	1350235.88
942	539606.95	1350235.67
943	539607.14	1350235.45
944	539607.27	1350235.20
945	539607.36	1350234.92
946	539607.41	1350234.61
947	539607.40	1350234.32
948	539607.33	1350234.02
949	539607.23	1350233.75
950	539607.07	1350233.50
951	539606.88	1350233.27
952	539606.64	1350233.10
953	539606.38	1350232.96
954	539606.10	1350232.86
955	539605.81	1350232.83
956	539605.51	1350232.84
957	539605.22	1350232.89
958	539604.94	1350233.00
959	539604.70	1350233.16
960	539604.47	1350233.36
961	539604.28	1350233.59
962	539600.83	1350233.08
963	539600.35	1350236.76
964	539601.62	1350236.94
965	539600.98	1350238.78
966	539556.91	1350247.23
967	539543.84	1350253.62
968	539543.37	1350253.85
969	539542.73	1350254.16
970	539539.36	1350255.81
971	539534.53	1350258.17
972	539531.75	1350259.96
973	539530.85	1350260.53

974	539506.85	1350275.94
975	539474.72	1350301.90
976	539445.77	1350331.06
977	539432.92	1350348.07
978	539409.84	1350373.60
979	539385.32	1350402.24
980	539366.78	1350423.11
981	539347.64	1350440.41
982	539338.50	1350447.29
983	539315.23	1350447.74
984	539293.86	1350459.35
985	539275.35	1350466.65
986	539273.05	1350467.22
987	539272.44	1350464.72
988	539279.69	1350462.49
989	539327.62	1350436.48
990	539343.19	1350423.07
991	539356.83	1350411.32
992	539374.29	1350391.73
993	539390.45	1350372.60
994	539387.51	1350368.94
995	539402.51	1350358.34
996	539434.30	1350320.58
997	539464.30	1350290.35
998	539497.93	1350263.19
999	539528.90	1350245.58
1000	539530.76	1350244.64
1001	539531.68	1350244.18
1002	539532.86	1350243.57
1003	539543.20	1350238.36
1004	539543.74	1350238.08
1005	539544.21	1350237.84
1006	539552.11	1350233.85
1007	539580.32	1350213.32
1008	539615.77	1350205.72
1009	539719.47	1350194.83
1010	539663.98	1350137.15
1011	539626.41	1350095.52
1012	539593.28	1350050.37
1013	539557.25	1350022.34
1014	539411.63	1349923.34
1015	539278.94	1349837.14
1016	539131.57	1349741.46
1017	539115.46	1349733.52
1018	539091.25	1349727.24
1019	539070.39	1349723.97
1020	539048.69	1349720.58
1021	539014.91	1349718.80
1022	538975.16	1349720.18
1023	538933.35	1349727.66
1024	538884.31	1349740.68
1025	538871.70	1349747.71
1026	538818.53	1349777.34
1027	538727.39	1349839.04
1028	538698.84	1349858.36
1029	538688.30	1349865.49
1030	538524.20	1349976.56
1031	538449.53	1350027.04
1032	538332.88	1350113.00

1033	538279.47	1350145.30
1034	538179.92	1350215.81
1035	538142.22	1350248.84
1036	538062.83	1350335.35
1037	538027.67	1350393.52
1038	538025.39	1350397.29
1039	537986.57	1350461.24
1040	537960.85	1350526.73
1041	537958.92	1350531.72
1042	537942.43	1350560.65
1043	537944.15	1350561.76
1044	537940.89	1350567.39
1045	537939.22	1350566.31
1046	537934.91	1350573.85
1047	537931.13	1350580.51
1048	537930.97	1350580.77
1049	537926.75	1350586.41
1050	537927.19	1350586.73
1051	537925.25	1350589.63
1052	537924.65	1350589.19
1053	537883.22	1350644.24
1054	537852.70	1350673.44
1055	537834.08	1350691.46
1056	537819.34	1350705.73
1057	537780.53	1350734.17
1058	537734.06	1350760.76
1059	537711.13	1350773.82
1060	537673.94	1350792.09
1061	537691.37	1350802.09
1062	537703.95	1350814.14
1063	537723.23	1350832.58
1064	537737.04	1350839.70
1065	537794.18	1350869.14
1066	537896.60	1350897.38
1067	537916.34	1350896.30
1068	537929.91	1350895.56
1069	537993.79	1350892.06
1070	538109.88	1350817.93
1071	538203.56	1350729.30
1072	538206.47	1350726.55
1073	538225.64	1350708.39
1074	538321.82	1350609.00
1075	538322.05	1350608.72
1076	538326.73	1350602.78
1077	538341.59	1350583.98
1078	538346.14	1350578.22
1079	538370.56	1350547.31
1080	538429.93	1350487.06
1081	538436.96	1350479.92
1082	538439.77	1350477.07
1083	538466.78	1350449.69
1084	538489.65	1350436.98
1085	538552.58	1350419.58
1086	538568.32	1350415.24
1087	538575.60	1350414.81
1088	538588.81	1350414.04
1089	538625.05	1350411.92
1090	538624.34	1350417.71
1091	538654.79	1350418.91



1092	538654.65	1350410.20
1093	538659.34	1350409.92
1094	538673.97	1350410.44
1095	538678.19	1350410.62
1096	538707.88	1350411.72
1097	538712.92	1350411.90
1098	538747.64	1350413.21
1099	538906.52	1350419.42
1100	538910.92	1350419.58
1101	538912.40	1350419.65
1102	538963.08	1350427.59
1103	538990.19	1350431.84
1104	538991.61	1350428.31
1105	539030.24	1350431.99
1106	539103.77	1350431.27
1107	539148.68	1350428.48
1108	539158.69	1350428.17
1109	539172.10	1350427.75
1110	539179.68	1350425.00
1111	539189.31	1350420.98
1112	539269.08	1350392.08
1113	539291.29	1350380.66
1114	539318.34	1350362.78
1115	539372.44	1350313.07
1116	539383.69	1350294.09
1117	539377.46	1350289.18
1118	539399.52	1350232.00
1119	539428.85	1350196.23
1120	539444.85	1350154.06
1121	539484.94	1350048.53
1122	539505.53	1350035.21
1123	539529.13	1350033.11
1124	539565.81	1350049.49
1125	539560.39	1350058.57
1126	539538.83	1350060.77
1127	539539.70	1350069.54
1128	539525.49	1350101.62
1129	539485.05	1350174.13
1130	539483.29	1350178.26
1131	539476.07	1350214.14
1132	539440.26	1350272.92
1133	539330.53	1350400.83
1134	539286.90	1350428.25
1135	539210.72	1350453.17
1136	539200.70	1350456.85
1137	539202.00	1350458.83
1138	539195.22	1350459.17
1139	539136.17	1350454.76
1140	539208.71	1350466.14
1141	539239.87	1350474.95
1142	539239.90	1350474.96
1143	539226.52	1350476.60
1144	539200.58	1350477.50
1145	539174.41	1350476.30
1146	539125.98	1350473.61
1147	539096.00	1350471.98
1148	539066.37	1350470.27
1149	539066.38	1350470.27
1150	538931.98	1350445.40

1151	538929.41	1350444.36
1152	538918.44	1350440.80
1153	538900.05	1350436.97
1154	538896.19	1350436.50
1155	538891.14	1350435.87
1156	538877.81	1350434.23
1157	538856.18	1350434.61
1158	538849.04	1350435.67
1159	538835.68	1350438.66
1160	538833.73	1350439.09
1161	538824.29	1350441.90
1162	538808.32	1350448.43
1163	538770.84	1350449.30
1164	538663.94	1350435.51
1165	538672.23	1350439.11
1166	538676.93	1350445.50
1167	538678.77	1350458.00
1168	538675.84	1350468.72
1169	538520.14	1350515.87
1170	538414.54	1350555.71
1171	538389.54	1350580.54
1172	538373.65	1350590.95
1173	538342.73	1350629.10
1174	538337.44	1350636.16
1175	538341.92	1350640.52
1176	538247.29	1350729.18
1177	538228.56	1350752.00
1178	538225.97	1350755.14
1179	538146.46	1350852.01
1180	537995.01	1350942.05
1181	537957.87	1350941.79
1182	537946.05	1350941.71
1183	537940.47	1350941.66
1184	537940.43	1350941.62
1185	537940.39	1350941.66
1186	537897.65	1350941.38
1187	537782.25	1350904.81
1188	537778.56	1350902.48
1189	537753.48	1350886.70
1190	537718.54	1350864.72
1191	537703.86	1350855.48
1192	537694.24	1350848.46
1193	537695.98	1350846.24
1194	537690.07	1350841.85
1195	537687.85	1350843.81
1196	537673.45	1350833.32
1197	537666.15	1350829.51
1198	537656.82	1350822.07
1199	537654.45	1350820.47
1200	537650.78	1350821.46
1201	537643.39	1350817.60
1202	537633.02	1350812.18
1203	537632.33	1350812.51
1204	537521.48	1350847.61
1205	537486.65	1350862.34
1206	537469.69	1350876.11
1207	537407.53	1350939.96
1208	537357.00	1351009.38
1209	537283.61	1351114.11

1210	537259.82	1351154.51
1211	537254.59	1351163.39
1212	537252.34	1351167.22
1213	537238.75	1351190.31
1214	537229.08	1351209.19
1215	537227.49	1351217.31
1216	537222.72	1351241.70
1217	537222.72	1351243.05
1218	537222.67	1351250.92
1219	537223.19	1351254.04
1220	537224.44	1351261.63
1221	537224.62	1351262.78
1222	537226.09	1351275.97
1223	537228.62	1351288.19
1224	537230.84	1351294.78
1225	537231.38	1351296.34
1226	537250.24	1351339.40
1227	537248.00	1351341.23
1228	537251.50	1351345.48
1229	537252.53	1351344.63
1230	537254.51	1351349.15
1231	537281.21	1351397.40
1232	537325.58	1351477.52
1233	537378.12	1351554.61
1234	537411.34	1351609.13
1235	537432.09	1351641.20
1236	537449.04	1351669.45
1237	537462.75	1351702.53
1238	537482.32	1351729.92
1239	537484.39	1351728.21
1240	537546.18	1351827.98
1241	537588.63	1351882.86
1242	537597.46	1351897.23
1243	537598.65	1351895.83
1244	537601.60	1351899.65
1245	537612.34	1351915.68
1246	537615.36	1351920.19
1247	537650.37	1351972.50
1248	537696.31	1352012.19
1249	537744.55	1352043.43
1250	537741.75	1352047.93
1251	537783.24	1352083.39
1252	537785.71	1352076.85
1253	537788.21	1352078.92
1254	537785.66	1352085.32
1255	537814.16	1352102.49
1256	537816.41	1352099.38
1257	537860.26	1352131.13
1258	537912.56	1352176.27
1259	538002.53	1352241.47
1260	538046.51	1352273.36
1261	538102.99	1352333.15
1262	538133.62	1352380.45
1263	538147.28	1352411.35
1264	538155.91	1352452.38
1265	538168.42	1352487.35
1266	538184.83	1352551.52
1267	538189.87	1352588.69
1268	538203.54	1352633.29

1269	538216.27	1352678.94
1270	538251.40	1352815.84
1271	538251.48	1352901.05
1272	538247.27	1352913.16
1273	538244.00	1352912.76
1274	538232.66	1352910.96
1275	538225.91	1353022.74
1276	538219.46	1353118.25
1277	538215.15	1353149.02
1278	538214.27	1353155.33
1279	538211.05	1353178.30
1280	538209.30	1353185.05
1281	538205.89	1353188.04
1282	538207.84	1353190.69
1283	538190.11	1353259.34
1284	538161.84	1353301.83
1285	538161.01	1353303.10
1286	538159.28	1353300.56
1287	538140.74	1353319.73
1288	538144.59	1353326.59
1289	538125.57	1353351.29
1290	538145.32	1353372.69
1291	538137.18	1353384.24
1292	538106.35	1353408.44
1293	538036.83	1353484.35
1294	538018.61	1353507.83
1295	537990.02	1353546.33
1296	537982.95	1353539.09
1297	537981.41	1353537.54
1298	537965.47	1353554.53
1299	537965.61	1353554.69
1300	537972.29	1353562.26
1301	537898.59	1353640.73
1302	537882.53	1353702.42
1303	537872.19	1353742.09
1304	537857.05	1353803.84
1305	537852.34	1353846.39
1306	537862.92	1353911.11
1307	537884.36	1353975.32
1308	537921.67	1354048.10
1309	537931.97	1354058.34
1310	537939.08	1354072.51
1311	537966.50	1354104.69
1312	537986.32	1354124.16
1313	537992.64	1354130.37
1314	538010.95	1354148.40
1315	538057.03	1354193.47
1316	538117.60	1354251.27
1317	538150.17	1354282.15
1318	538170.09	1354303.57
1319	538198.76	1354331.84
1320	538206.25	1354340.48
1321	538211.83	1354347.26
1322	538214.44	1354345.18
1323	538471.53	1354124.93
1324	538378.49	1354021.54
1325	538464.50	1353939.84
1326	538563.87	1354043.43
1327	538747.06	1353882.25

1328	538792.51	1353841.22
1329	538810.54	1353824.49
1330	538809.01	1353809.49
1331	538835.56	1353783.09
1332	538847.74	1353792.80
1333	538905.70	1353730.69
1334	538994.19	1353610.04
1335	539078.54	1353498.11
1336	539125.01	1353448.21
1337	539132.16	1353442.44
1338	539245.67	1353350.90
1339	539263.51	1353336.99
1340	539285.07	1353319.99
1341	539254.01	1353261.14
1342	539360.33	1353176.30
1343	539346.93	1353158.34
1344	539381.91	1353134.55
1345	539468.82	1353071.81
1346	539595.67	1352970.61
1347	539631.48	1353014.26
1348	539675.37	1352982.20
1349	539635.74	1352934.01
1350	539699.58	1352871.85
1351	539709.74	1352860.14
1352	539718.31	1352852.80
1353	539728.63	1352843.40
1354	539742.28	1352830.98
1355	539744.81	1352830.30
1356	539748.93	1352834.96
1357	539749.50	1352835.60
1358	539767.86	1352858.03
1359	539790.76	1352886.90
1360	539803.86	1352903.91
1361	539834.49	1352879.22
1362	539933.60	1352799.35
1363	540058.21	1352699.85
1364	540046.45	1352683.82
1365	540030.77	1352661.20
1366	540060.03	1352639.88
1367	540086.99	1352677.60
1368	540464.71	1352369.05
1369	540427.33	1352321.95
1370	540450.85	1352307.57
1371	540476.05	1352297.78
1372	540492.84	1352294.86
1373	540524.93	1352279.27
1374	540552.72	1352234.76
1375	540631.18	1352172.52
1376	540668.32	1352162.49
1377	540682.85	1352206.44
1378	540734.33	1352185.91
1379	540942.06	1352119.52
1380	541076.37	1352079.50
1381	541144.25	1352058.93
1382	541146.58	1352058.20
1383	541200.35	1352040.54
1384	541335.24	1351994.80
1385	541343.98	1351991.78
1386	541348.76	1351986.03

1387	541376.45	1351978.83
1388	541492.81	1351943.25
1389	541596.34	1351909.91
1390	541669.68	1351886.30
1391	541701.68	1351874.29
1392	542078.17	1351754.00
1393	542377.01	1351656.35
1394	542372.02	1351639.61
437	542444.02	1351613.87
1395	538793.92	1350454.33
1396	538770.13	1350464.06
1397	538773.82	1350475.65
1398	538681.36	1350514.35
1399	538643.82	1350530.64
1400	538635.49	1350534.26
1401	538591.03	1350553.56
1402	538584.68	1350537.19
1403	538583.18	1350533.34
1404	538582.10	1350530.56
1405	538597.09	1350527.24
1406	538622.84	1350518.91
1407	538662.60	1350509.26
1408	538693.15	1350500.14
1409	538733.79	1350485.78
1410	538762.68	1350462.41
1411	538782.99	1350456.85
1395	538793.92	1350454.33
1412	537237.96	1350593.33
1413	537225.44	1350588.48
1414	537208.83	1350582.03
1412	537237.96	1350593.33
1415	536797.45	1350552.47
1416	536799.61	1350564.24
1417	536732.09	1350586.55
1418	536718.82	1350589.34
1419	536669.92	1350589.21
1420	536702.18	1350580.96
1415	536797.45	1350552.47
1421	536641.57	1350594.86
1422	536641.96	1350602.15
1423	536642.21	1350606.81
1424	536644.00	1350640.08
1425	536645.55	1350669.02
1426	536632.93	1350663.18
1427	536602.28	1350653.53
1428	536588.20	1350650.28
1429	536548.69	1350639.84
1430	536519.63	1350638.21
1431	536489.07	1350641.31
1432	536431.61	1350649.88
1433	536409.73	1350661.35
1434	536384.83	1350666.50
1435	536304.20	1350673.38
1436	536282.69	1350673.82
1437	536262.14	1350672.28

1438	536160.98	1350654.84
1439	536142.84	1350648.34
1440	536099.04	1350626.88
1441	536016.56	1350556.12
1442	535983.92	1350518.86
1443	535966.44	1350490.97
1444	535959.75	1350478.72
1445	535950.38	1350465.91
1446	535948.86	1350452.50
1447	535925.01	1350414.89
1448	535915.26	1350401.64
1449	535899.44	1350373.26
1450	535839.99	1350270.13
1451	535795.83	1350187.87
1452	535792.56	1350181.79
1453	535800.89	1350176.96
1454	535808.61	1350175.19
1455	535811.72	1350176.13
1456	535817.46	1350172.37
1457	535819.99	1350176.82
1458	535868.23	1350262.75
1459	535882.66	1350293.23
1460	535933.24	1350396.02
1461	536032.93	1350522.57
1462	536058.67	1350550.90
1463	536089.59	1350572.78
1464	536154.82	1350611.70
1465	536262.71	1350641.37
1466	536304.88	1350646.07
1467	536333.06	1350650.93
1468	536343.39	1350650.40
1469	536401.34	1350640.71
1470	536428.89	1350639.06
1471	536475.67	1350632.13
1421	536641.57	1350594.86

**32. Сведения о характерных точках границ  
зоны транспортной инфраструктуры (ИТ-1-2)**

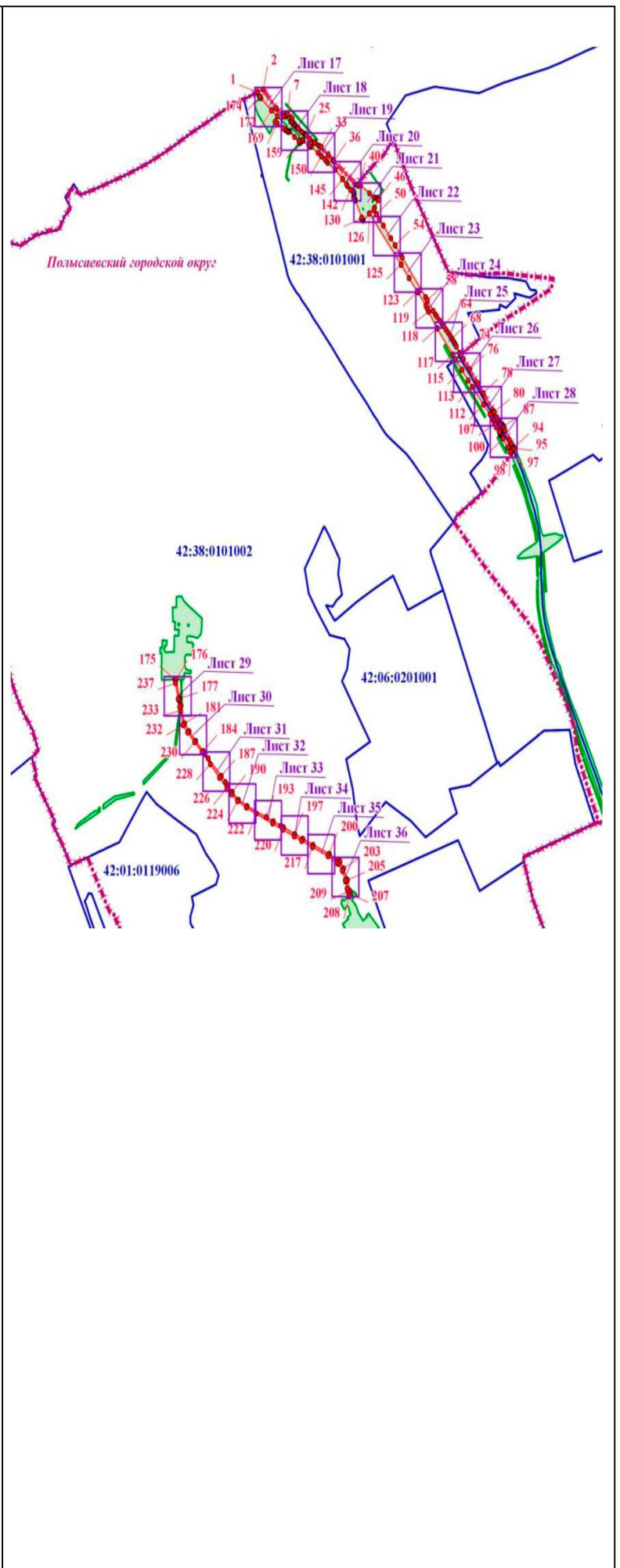
Обозначение характерных точек границ	Координаты, м		Обозначение части границ		Описание прохождения части границ
	X	Y	от точки	до точки	
1	2	3	1	2	3
1	542529,11	1351822,19	1	4	По границе земельного участка с кадастровым номером 42:38:0101001:994
2	542557,25	1351898,92			
3	542363,43	1352069,18			
4	542284,28	1352160,47	4	5	–
5	542284,64	1352161,57			
6	542296,88	1352198,86	5	6	По границе земельного участка с кадастровым номером 42:06:0117005:578
7	542302,87	1352217,11			
8	542266,74	1352273,47	6	7	По границе земельного участка с кадастровым номером 42:06:0117005:577
9	542232,74	1352255,15			
10	542230,66	1352257,82			
11	542219,07	1352273,82	7	11	–
12	542201,20	1352297,97			
13	542193,27	1352308,69	11	12	По границе земельного участка с кадастровым номером 42:38:0101001:1026
14	542191,67	1352310,92			

15	542189,91	1352313,26	12	28	По границе земельного участка с кадастровым номером 42:38:0101001:994
16	542173,75	1352335,25			
17	542169,79	1352340,70	28	30	По границе земельных участков с кадастровыми номерами 42:38:0101001:994 и 42:06:0000000:1491
18	542167,25	1352344,06			
19	542158,95	1352355,34			
20	542131,95	1352391,70			
21	542125,14	1352402,19	30	37	По границе земельного участка с кадастровым номером 42:38:0101001:994
22	542109,77	1352430,31			
23	542102,02	1352444,40			
24	542099,02	1352449,91	37	38	–
25	542096,94	1352453,65			
26	542094,39	1352458,20	38	44	По границе земельного участка с кадастровым номером 42:38:0101001:994
27	542058,42	1352502,78			
28	542027,43	1352554,89	44	45	По границе земельных участков с кадастровыми номерами 42:38:0101001:994 и 42:38:0101001:20178
29	542022,45	1352563,26			
30	542022,08	1352563,91			
31	541991,63	1352617,84	45	74	По границе земельного участка с кадастровым номером 42:38:0101001:994
32	541980,06	1352637,79			
33	541975,08	1352644,75			
34	541902,79	1352737,00	74	96	По границе земельного участка с кадастровым номером 42:01:0000000:337
35	541844,81	1352801,23			
36	541837,32	1352809,22			
37	541601,73	1353103,12	96	97	–
38	541599,96	1353115,33			
39	541593,18	1353126,45	97	116	По границе земельного участка с кадастровым номером 42:01:0000000:337
40	541594,76	1353154,47			
41	541514,77	1353272,77			
42	541471,57	1353333,16	116	141	По границе земельного участка с кадастровым номером 42:38:0101001:994
43	541468,52	1353364,78			
44	541467,19	1353366,07	141	144	–
45	541466,47	1353366,76			
46	541455,76	1353377,11	144	146	По границе земельного участка с кадастровым номером 42:38:0101001:994
47	541447,91	1353385,49			
48	541371,92	1353335,35			
49	541347,82	1353329,05	146	148	–
50	541305,78	1353361,65			
51	541254,64	1353401,05	148	152	По границе земельного участка с кадастровым номером 42:38:0101001:994
52	541192,53	1353449,45			
53	541066,86	1353545,48			
54	540994,31	1353601,64	152	153	По границе земельных участков с кадастровыми номерами 42:38:0101001:994 и 42:38:0101001:19287
55	540894,27	1353677,93			
56	540872,42	1353694,68			
57	540475,37	1353994,57			
58	540443,36	1354018,74	153	155	По границе земельного участка с кадастровым номером 42:38:0101001:994
59	540339,83	1354095,02			
60	540299,58	1354125,54			
61	540282,31	1354139,28	155	156	По границе земельных участков с кадастровыми номерами 42:38:0101001:994 и 42:38:0101001:19576
62	540242,03	1354175,24			
63	540210,40	1354203,47			
64	540185,18	1354228,85			
65	540152,12	1354258,51	156	157	По границе земельного участка с кадастровым номером 42:38:0101001:994
66	540121,65	1354285,20			
67	540089,41	1354311,97			
68	540060,49	1354334,88	157	159	–
69	540040,19	1354350,18			
70	540020,57	1354362,75	159	162	По границе земельного участка с кадастровым номером 42:38:0101001:16377
71	540001,55	1354376,29			



72	539982,37	1354390,20	162	163	–
73	539918,75	1354433,22	163	167	По границе земельного участка с кадастровым номером 42:38:0101001:994
74	539898,31	1354447,78			
75	539857,53	1354480,72			
76	539751,15	1354561,27	167	170	–
77	539612,70	1354666,49	170	171	По границе земельного участка с кадастровым номером 42:38:0101001:5622
78	539515,20	1354737,13			
79	539335,80	1354872,72			
80	539325,82	1354879,16	171	173	По границе земельных участков с кадастровыми номерами 42:38:0101001:994 и 42:38:0101001:5622
81	539275,00	1354911,98			
82	539248,84	1354923,30			
83	539226,12	1354946,01			
84	539211,63	1354964,62	173	1	По границе земельного участка с кадастровым номером 42:38:0101001:994
85	539205,58	1354977,41			
86	539193,96	1354990,64			
87	539184,36	1354999,35			
88	539178,84	1355000,50	175	176	По границе земельных участков с кадастровыми номерами 42:38:0101002:1829 и 42:38:0101002:8658
89	539164,42	1355002,79			
90	539141,63	1355014,77			
91	539141,89	1355019,32			
92	539044,80	1355078,60	176	179	По границе земельного участка с кадастровым номером 42:38:0101002:1829
93	539001,92	1355109,36			
94	538970,05	1355135,48			
95	538964,46	1355138,94	179	180	По границе земельных участков с кадастровыми номерами 42:38:0101002:1829 и 42:38:0101002:21814
96	538954,20	1355129,27			
97	538933,23	1355100,70			
98	538920,21	1355089,54			
99	538970,07	1355056,42	180	207	По границе земельного участка с кадастровым номером 42:38:0101002:1829
100	539062,07	1354994,18			
101	539100,82	1354957,64			
102	539105,53	1354955,29	207	208	По границе земельных участков с кадастровыми номерами 42:38:0101002:1829 и 42:38:0101002:2103
103	539112,57	1354954,92			
104	539119,76	1354955,48			
105	539130,99	1354943,97			
106	539170,90	1354907,56	208	233	По границе земельного участка с кадастровым номером 42:38:0101002:1829
107	539205,47	1354888,54			
108	539244,65	1354867,42			
109	539267,01	1354851,87	233	234	По границе земельных участков с кадастровыми номерами 42:38:0101002:1829 и 42:38:0101002:21814
110	539272,47	1354849,23			
111	539300,87	1354826,02			
112	539402,40	1354742,51	234	175	По границе земельного участка с кадастровым номером 42:38:0101002:1829
113	539575,13	1354598,46			
114	539642,15	1354542,29			
115	539748,03	1354463,72			
116	539851,78	1354378,00			
117	539899,55	1354346,16			
118	540161,96	1354141,90			
119	540329,87	1354034,20			
120	540365,26	1354014,11			
121	540390,92	1353999,55			
122	540523,81	1353895,15			
123	540531,94	1353888,73			
124	540665,97	1353782,63			
125	540801,26	1353678,79			
126	541315,02	1353269,46			
127	541240,70	1353189,58			
128	541250,31	1353179,00			
<b>План границ зоны транспортной инфраструктуры (ИТ-1-2)</b>					

129	541255,11	1353173,74
130	541259,86	1353168,53
131	541270,30	1353170,55
132	541444,89	1353088,02
133	541450,99	1353084,38
134	541459,04	1353079,60
135	541467,41	1353072,21
136	541474,41	1353065,10
137	541503,23	1353070,15
138	541510,43	1353071,08
139	541519,43	1353069,65
140	541532,72	1353064,72
141	541543,50	1353055,67
142	541551,35	1353026,78
143	541588,12	1352987,00
144	541607,39	1352973,23
145	541658,25	1352925,36
146	541752,35	1352828,45
147	541820,40	1352729,66
148	541839,94	1352715,45
149	541853,29	1352696,29
150	541884,90	1352650,41
151	541917,97	1352609,03
152	541979,76	1352515,20
153	541985,54	1352506,42
154	541997,31	1352488,54
155	542040,63	1352412,17
156	542042,73	1352408,46
157	542050,50	1352394,77
158	542023,15	1352378,66
159	542030,48	1352365,09
160	542038,10	1352360,85
161	542080,16	1352303,37
162	542131,54	1352240,08
163	542139,01	1352228,04
164	542131,23	1352222,43
165	542136,71	1352210,67
166	542145,96	1352193,44
167	542155,05	1352176,52
168	542167,43	1352161,87
169	542214,97	1352077,36
170	542230,86	1352051,48
171	542285,82	1352083,03
172	542345,22	1352006,28
173	542469,04	1351869,65
174	542482,28	1351857,16
1	542529,11	1351822,19
175	536650,07	1350755,21
176	536650,50	1350774,62
177	536460,64	1350821,43
178	536449,29	1350824,23
179	536424,09	1350830,44
180	536386,98	1350839,59
181	536206,42	1350884,10
182	536129,96	1350942,86
183	536033,96	1351028,31

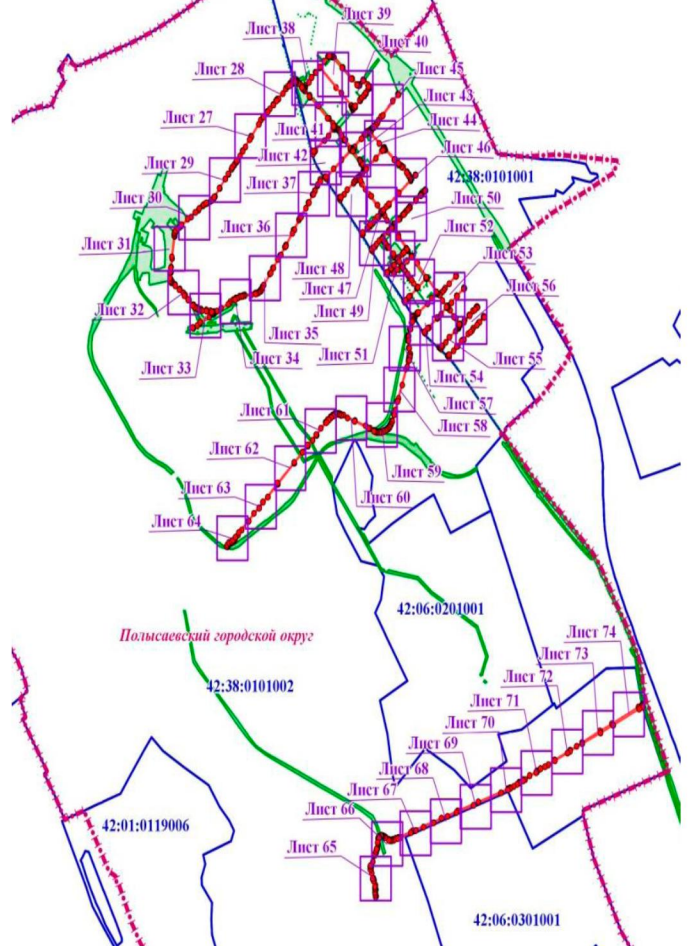


184	535928,75	1351126,71
185	535903,44	1351150,38
186	535858,82	1351191,73
187	535683,17	1351356,87
188	535620,59	1351411,75
189	535590,72	1351436,98
190	535524,04	1351498,58
191	535443,78	1351578,56
192	535380,33	1351690,52
193	535271,09	1351937,67
194	535227,85	1352029,32
195	535182,97	1352129,60
196	535168,61	1352161,68
197	535100,61	1352308,83
198	535054,06	1352409,01
199	534991,94	1352544,89
200	534901,68	1352750,87
201	534845,01	1352857,10
202	534827,07	1352889,46
203	534755,09	1352937,09
204	534647,28	1352981,21
205	534640,31	1352984,05
206	534534,35	1353016,19
207	534494,28	1353029,61
208	534480,11	1353009,21
209	534524,01	1352991,98
210	534553,29	1352982,92
211	534627,85	1352962,70
212	534636,89	1352959,23
213	534732,07	1352922,71
214	534801,33	1352868,98
215	534817,41	1352840,54
216	534880,54	1352734,33
217	534970,57	1352536,15
218	535032,99	1352396,43
219	535078,15	1352298,61
220	535144,42	1352150,67
221	535206,99	1352020,92
222	535305,78	1351807,00
223	535366,56	1351683,36
224	535431,14	1351570,35
225	535498,60	1351491,97
226	535562,42	1351431,02
227	535663,06	1351335,72
228	535800,07	1351218,02
229	535917,36	1351112,38
230	536021,58	1351015,97
231	536118,15	1350925,08
232	536193,41	1350864,67
233	536336,70	1350831,47
234	536376,76	1350822,19
235	536445,14	1350806,34
236	536456,54	1350803,70
237	536610,59	1350768,00
175	536650,07	1350755,21

**33. Сведения о характерных точках границ  
зоны улично-дорожной сети (ИТ-2)**

Обозначение характерных точек границ	Координаты, м	
	X	Y
1	2	3
1	540749,77	1351418,39
2	540877,16	1351514,54
3	541023,13	1351626,88
4	541052,33	1351652,28
5	541099,25	1351699,75
6	541124,26	1351727,19
7	541162,84	1351765,74
8	541196,08	1351797,22
9	541209,07	1351812,82
10	541302,22	1351909,31
11	541323,99	1351929,09
12	541350,90	1351958,14
13	541364,41	1351974,83
14	541376,45	1351978,83
15	541348,76	1351986,03
16	541348,82	1351976,02
17	541344,26	1351966,04
18	541328,22	1351949,40
19	541261,01	1351876,93
20	541212,25	1351825,62
21	541194,19	1351804,92
22	541157,09	1351769,73
23	541096,78	1351705,66
24	541049,52	1351657,88
25	540984,90	1351604,61
26	540876,21	1351521,38
27	540850,25	1351501,36
28	540784,44	1351452,54
29	540745,77	1351422,48
30	540703,52	1351392,59
31	540663,33	1351362,15
32	540648,61	1351351,41
33	540622,39	1351329,33
34	540596,22	1351304,69
35	540585,36	1351296,03
36	540541,13	1351261,99
37	540497,64	1351227,08
38	540416,11	1351165,30
39	540343,24	1351110,86
40	540322,71	1351096,32
41	540307,23	1351078,09
42	540299,10	1351062,88
43	540282,84	1351018,39
44	540272,84	1350997,58
45	540256,74	1350971,57
46	540220,98	1350925,52
47	540158,98	1350841,21

**План границ  
зоны транспортной инфраструктуры (ИТ-2)**



48	540080,61	1350729,71
49	540063,80	1350705,01
50	540045,40	1350682,31
51	540025,20	1350666,48
52	540016,63	1350661,46
53	539987,23	1350656,35
54	539789,98	1350626,99
55	539712,11	1350616,91
56	539666,94	1350615,06
57	539600,95	1350615,24
58	539592,31	1350619,62
59	539581,48	1350629,53
60	539558,75	1350662,34
61	539517,25	1350714,34
62	539484,49	1350752,10
63	539464,38	1350773,48
64	539423,00	1350816,71
65	539378,75	1350867,07
66	539354,21	1350900,68
67	539346,63	1350917,31
68	539338,19	1350949,64
69	539330,38	1351013,42
70	539322,86	1351059,37
71	539318,29	1351094,78
72	539318,20	1351117,02
73	539321,37	1351129,88
74	539347,11	1351179,53
75	539403,35	1351281,47
76	539423,68	1351318,12
77	539437,63	1351345,81
78	539452,23	1351388,45
79	539460,52	1351425,69
80	539463,91	1351447,12
81	539479,21	1351565,65
82	539484,87	1351586,91
83	539496,11	1351609,77
84	539511,46	1351627,05
85	539536,93	1351646,21
86	539554,90	1351658,96
87	539654,25	1351727,28
88	539707,09	1351763,33
89	539783,90	1351817,82
90	539817,52	1351843,02
91	539891,01	1351898,03
92	539911,24	1351911,45
93	540044,45	1351996,47
94	540134,68	1352057,65
95	540147,55	1352064,95
96	540287,43	1352161,13
97	540360,89	1352210,22
98	540396,47	1352233,56
99	540438,86	1352263,84
100	540449,50	1352267,79
101	540492,84	1352294,86
102	540476,05	1352297,78
103	540390,97	1352239,46
104	540359,77	1352218,70

105	540287,19	1352169,94
106	540239,53	1352137,04
107	540158,56	1352080,55
108	540045,63	1352005,56
109	540013,69	1351984,77
110	539899,42	1351912,42
111	539819,84	1351853,83
112	539704,97	1351770,54
113	539661,87	1351740,79
114	539521,58	1351644,09
115	539501,72	1351627,40
116	539491,56	1351615,20
117	539484,57	1351602,65
118	539476,65	1351584,12
119	539472,64	1351569,18
120	539465,98	1351518,63
121	539457,21	1351447,62
122	539454,40	1351428,18
123	539449,81	1351406,26
124	539442,20	1351378,84
125	539434,64	1351357,67
126	539425,20	1351336,25
127	539382,70	1351259,42
128	539293,84	1351094,77
129	539267,70	1351047,14
130	539206,43	1350934,40
131	539192,64	1350908,42
132	539167,55	1350866,06
133	539174,34	1350857,76
134	539220,67	1350943,43
135	539294,54	1351080,50
136	539299,77	1351087,97
137	539303,96	1351088,45
138	539308,49	1351083,14
139	539312,42	1351071,59
140	539319,58	1351011,59
141	539326,17	1350961,06
142	539331,92	1350930,90
143	539336,70	1350916,01
144	539343,26	1350899,76
145	539355,90	1350880,33
146	539371,01	1350860,59
147	539422,05	1350804,95
148	539459,47	1350765,72
149	539511,09	1350709,28
150	539548,02	1350662,57
151	539573,77	1350619,70
152	539582,38	1350611,71
153	539592,34	1350605,63
154	539613,46	1350604,19
155	539670,48	1350606,45
156	539705,65	1350610,58
157	539805,51	1350622,29
158	539992,02	1350648,70
159	540007,97	1350650,83
160	540022,03	1350655,16
161	540037,20	1350664,59

162	540061,48	1350693,22
163	540077,32	1350714,08
164	540091,48	1350732,73
165	540142,24	1350802,56
166	540201,22	1350888,33
167	540235,73	1350933,30
168	540270,28	1350980,71
169	540285,57	1351010,00
170	540307,62	1351066,14
171	540320,06	1351084,42
172	540336,67	1351100,00
173	540419,67	1351160,03
174	540544,75	1351258,49
175	540600,44	1351301,23
176	540627,69	1351327,00
177	540650,09	1351346,14
178	540663,83	1351356,58
1	540749,77	1351418,39
179	541391,37	1352001,46
180	541382,66	1352025,63
181	541370,77	1352039,77
182	541370,64	1352039,93
183	541343,27	1352072,46
184	541343,15	1352072,62
185	541317,83	1352102,72
186	541317,12	1352103,60
187	541315,53	1352106,92
188	541315,13	1352109,85
189	541315,06	1352111,86
190	541316,56	1352115,01
191	541331,26	1352130,74
192	541403,26	1352198,77
193	541452,20	1352243,95
194	541498,03	1352290,58
195	541548,13	1352340,16
196	541592,45	1352384,94
197	541599,27	1352393,06
198	541602,65	1352401,20
199	541603,55	1352413,07
200	541601,66	1352423,85
201	541593,35	1352436,91
202	541582,76	1352450,27
203	541492,11	1352550,00
204	541395,25	1352656,54
205	541339,84	1352716,85
206	541336,53	1352727,92
207	541338,14	1352738,87
208	541383,49	1352780,49
209	541373,26	1352792,48
210	541340,78	1352832,65
211	541319,27	1352861,31
212	541311,61	1352855,25
213	541260,19	1352812,88
214	541239,70	1352793,26
215	541197,23	1352747,22
216	541139,21	1352691,45

217	541115,31	1352666,78
218	541123,85	1352659,26
219	541138,42	1352653,92
220	541152,61	1352643,13
221	541315,09	1352473,79
222	541490,74	1352292,76
223	541447,43	1352249,18
224	541360,12	1352169,39
225	541314,97	1352127,01
226	541305,76	1352122,79
227	541298,20	1352122,64
228	541246,11	1352176,21
229	541150,23	1352275,98
230	541038,03	1352396,20
231	540995,06	1352439,57
232	540970,07	1352464,47
233	540942,21	1352498,08
234	540931,40	1352508,83
235	540848,46	1352582,94
236	540772,40	1352647,97
237	540772,33	1352655,57
238	540896,30	1352793,03
239	540916,20	1352816,33
240	540919,59	1352819,87
241	540924,34	1352834,09
242	540939,73	1352861,77
243	540953,39	1352881,53
244	540971,65	1352902,14
245	541001,51	1352933,15
246	541023,11	1352954,28
247	541053,38	1352982,40
248	541193,66	1353114,33
249	541255,11	1353173,74
250	541250,31	1353179,00
251	541064,13	1353003,11
252	540997,61	1352942,56
253	540979,19	1352923,08
254	540960,96	1352903,59
255	540944,27	1352883,54
256	540931,79	1352866,27
257	540924,58	1352860,72
258	540918,13	1352858,44
259	540909,30	1352865,98
260	540778,61	1353019,37
261	540673,39	1353142,98
262	540658,28	1353163,72
263	540616,94	1353214,94
264	540603,21	1353231,41
265	540561,93	1353273,65
266	540541,26	1353293,21
267	540525,82	1353306,60
268	540504,38	1353322,55
269	540502,07	1353327,96
270	540537,51	1353370,76
271	540532,24	1353375,03
272	540482,78	1353317,48
273	540268,05	1353074,18



274	540214,74	1353011,78
275	540198,46	1353001,60
276	540170,77	1353024,75
277	540079,10	1353105,36
278	540079,01	1353109,08
279	540098,30	1353131,56
280	540145,34	1353184,77
281	540146,47	1353189,15
282	540179,26	1353225,27
283	540194,44	1353243,53
284	540214,02	1353264,89
285	540231,68	1353285,95
286	540239,78	1353292,69
287	540249,50	1353306,06
288	540311,86	1353375,61
289	540353,01	1353425,11
290	540364,04	1353435,11
291	540385,36	1353461,33
292	540402,19	1353479,77
293	540396,50	1353484,61
294	540392,82	1353479,34
295	540357,43	1353437,16
296	540348,70	1353429,96
297	540306,09	1353379,10
298	540244,48	1353309,80
299	540235,05	1353297,47
300	540219,75	1353282,06
301	540192,60	1353250,58
302	540181,28	1353238,98
303	540143,58	1353194,45
304	540137,21	1353184,77
305	540096,67	1353137,92
306	540074,45	1353114,11
307	540070,63	1353113,16
308	539994,37	1353180,48
309	539812,16	1353337,91
310	539750,52	1353390,93
311	539469,47	1353637,14
312	539473,08	1353644,03
313	539527,16	1353704,04
314	539639,41	1353826,49
315	539632,02	1353831,09
316	539631,17	1353826,79
317	539563,50	1353750,95
318	539507,87	1353691,49
319	539488,55	1353669,22
320	539466,78	1353645,84
321	539461,96	1353644,16
322	539367,05	1353727,52
323	539367,78	1353734,65
324	539457,10	1353835,83
325	539528,10	1353916,20
326	539531,38	1353918,90
327	539521,45	1353923,14
328	539519,23	1353916,51
329	539452,36	1353840,54
330	539395,18	1353775,99

331	539361,84	1353737,08
332	539357,10	1353736,26
333	539328,95	1353761,08
334	539255,37	1353826,98
335	539206,21	1353871,14
336	539201,10	1353879,55
337	539202,46	1353884,01
338	539239,52	1353924,34
339	539286,94	1353974,69
340	539322,84	1354019,77
341	539355,92	1354057,42
342	539363,43	1354063,59
343	539355,18	1354070,92
344	539352,42	1354066,02
345	539332,30	1354041,80
346	539281,25	1353983,00
347	539222,90	1353917,67
348	539169,84	1353856,07
349	539142,43	1353824,83
350	539042,76	1353713,46
351	539006,37	1353671,61
352	538998,14	1353663,74
353	538991,32	1353658,77
354	538987,14	1353657,58
355	538980,95	1353658,42
356	538997,42	1353636,52
357	538996,78	1353645,54
358	538998,13	1353651,59
359	539001,89	1353657,00
360	539011,52	1353668,25
361	539089,14	1353752,89
362	539169,49	1353845,35
363	539178,91	1353855,28
364	539187,83	1353863,83
365	539195,97	1353866,23
366	539201,75	1353864,37
367	539269,61	1353802,97
368	539349,92	1353731,36
369	539350,74	1353725,14
370	539293,15	1353658,37
371	539257,78	1353619,25
372	539173,48	1353523,97
373	539132,35	1353481,84
374	539126,59	1353478,71
375	539121,93	1353479,00
376	539135,22	1353468,19
377	539136,22	1353472,43
378	539168,37	1353508,07
379	539262,81	1353615,00
380	539357,30	1353721,69
381	539360,33	1353721,31
382	539414,14	1353674,70
383	539476,24	1353618,92
384	539474,56	1353610,81
385	539386,86	1353506,97
386	539297,78	1353398,68
387	539267,60	1353363,59

388	539260,92	1353363,53
389	539277,72	1353349,29
390	539275,03	1353357,70
391	539282,86	1353369,90
392	539298,49	1353387,14
393	539304,00	1353389,67
394	539311,01	1353402,69
395	539434,26	1353551,70
396	539478,56	1353603,62
397	539487,42	1353607,04
398	539491,94	1353605,95
399	539609,76	1353503,07
400	539609,42	1353493,85
401	539455,89	1353312,25
402	539426,25	1353277,47
403	539408,01	1353257,71
404	539402,05	1353254,93
405	539396,48	1353253,87
406	539412,91	1353240,70
407	539413,14	1353251,42
408	539415,63	1353256,99
409	539451,18	1353298,03
410	539523,68	1353384,26
411	539568,12	1353347,50
412	539615,62	1353305,50
413	539639,10	1353286,73
414	539673,85	1353255,81
415	539689,62	1353241,39
416	539722,83	1353212,82
417	539651,03	1353130,65
418	539655,76	1353126,59
419	539690,76	1353168,12
420	539726,51	1353209,37
421	539764,63	1353174,70
422	539721,13	1353125,07
423	539693,33	1353095,27
424	539689,38	1353091,71
425	539657,91	1353056,69
426	539649,97	1353050,60
427	539663,89	1353039,39
428	539663,23	1353046,40
429	539666,47	1353053,33
430	539696,43	1353087,92
431	539700,10	1353094,98
432	539700,99	1353095,96
433	539728,70	1353126,53
434	539730,98	1353129,04
435	539732,73	1353130,97
436	539766,26	1353167,97
437	539800,37	1353137,67
438	539807,12	1353131,68
439	539809,83	1353129,27
440	539833,11	1353108,59
441	539885,66	1353062,44
442	539906,81	1353043,19
443	539911,86	1353038,60
444	539915,26	1353035,51

445	539937,53	1353015,24
446	539945,26	1353008,20
447	539960,53	1352994,32
448	539963,69	1352990,66
449	539896,25	1352916,32
450	539871,13	1352886,68
451	539865,96	1352882,97
452	539858,20	1352881,33
453	539872,53	1352871,93
454	539875,06	1352879,69
455	539893,21	1352903,63
456	539920,44	1352932,02
457	539948,46	1352964,01
458	539985,19	1353005,28
459	540040,88	1353069,18
460	540066,63	1353100,05
461	540071,26	1353099,86
462	540127,75	1353049,57
463	540192,72	1352993,61
464	540192,16	1352988,81
465	540164,10	1352957,27
466	540134,61	1352924,39
467	540108,34	1352892,56
468	540073,08	1352851,97
469	540008,70	1352778,07
470	540001,44	1352774,41
471	540014,16	1352764,35
472	540020,26	1352775,27
473	540065,82	1352827,51
474	540071,13	1352836,00
475	540093,01	1352861,42
476	540137,99	1352913,27
477	540163,79	1352941,92
478	540199,57	1352982,92
479	540204,66	1352983,45
480	540361,62	1352845,58
481	540406,27	1352807,50
482	540454,27	1352766,69
483	540496,38	1352729,95
484	540499,98	1352722,40
485	540496,00	1352715,46
486	540486,85	1352704,31
487	540459,98	1352674,22
488	540359,65	1352565,03
489	540325,34	1352528,20
490	540318,74	1352522,13
491	540313,01	1352521,07
492	540332,55	1352507,45
493	540332,86	1352518,98
494	540337,86	1352526,90
495	540404,13	1352599,24
496	540475,03	1352679,82
497	540496,62	1352700,50
498	540511,47	1352716,92
499	540566,55	1352781,81
500	540580,89	1352789,26
501	540591,15	1352791,14

502	540602,92	1352787,39
503	540613,85	1352779,63
504	540637,21	1352757,72
505	540754,63	1352648,47
506	540753,99	1352644,69
507	540510,81	1352369,52
508	540500,93	1352365,35
509	540516,91	1352349,10
510	540516,93	1352362,27
511	540590,45	1352446,99
512	540667,91	1352535,44
513	540758,96	1352637,84
514	540765,14	1352639,34
515	540771,43	1352635,59
516	540844,40	1352570,58
517	540847,44	1352574,32
518	540888,66	1352538,33
519	540885,06	1352534,14
520	540940,97	1352483,82
521	540947,02	1352476,54
522	540946,93	1352463,87
523	540941,39	1352457,08
524	540882,64	1352392,49
525	540841,97	1352345,94
526	540747,94	1352240,33
527	540730,22	1352221,77
528	540721,09	1352217,33
529	540746,99	1352205,61
530	540745,13	1352212,71
531	540746,76	1352222,17
532	540948,21	1352449,94
533	540954,83	1352454,61
534	540958,40	1352454,53
535	540966,58	1352449,23
536	541038,31	1352380,17
537	541226,19	1352180,40
538	541230,14	1352176,38
539	541232,96	1352173,52
540	541282,45	1352123,15
541	541293,66	1352110,59
542	541298,28	1352105,40
543	541310,40	1352091,80
544	541313,07	1352088,82
545	541350,04	1352047,42
546	541364,92	1352030,06
547	541364,97	1352021,50
548	541359,58	1352013,90
179	541391,37	1352001,46
549	541587,34	1352389,52
550	541495,43	1352297,62
551	541265,40	1352535,41
552	541154,83	1352650,65
553	541138,38	1352662,41
554	541134,42	1352666,28
555	541135,01	1352675,49
556	541139,67	1352681,39

557	541150,25	1352691,99
558	541202,93	1352741,99
559	541223,42	1352764,42
560	541246,75	1352791,26
561	541267,55	1352810,51
562	541299,07	1352837,76
563	541312,80	1352847,54
564	541317,83	1352847,20
565	541322,77	1352842,51
566	541373,41	1352780,48
567	541333,65	1352742,87
568	541330,92	1352733,31
569	541331,98	1352719,08
570	541337,34	1352709,88
571	541391,02	1352651,08
572	541489,31	1352543,15
573	541584,23	1352438,71
574	541593,88	1352424,21
575	541596,47	1352415,37
576	541595,99	1352403,42
577	541593,78	1352397,55
549	541587,34	1352389,52
578	540855,68	1352762,44
579	540783,93	1352684,02
580	540763,16	1352663,47
581	540758,13	1352663,06
582	540755,84	1352665,01
583	540751,39	1352669,08
584	540747,06	1352664,86
585	540668,25	1352742,07
586	540665,68	1352743,84
587	540655,94	1352752,60
588	540655,64	1352752,87
589	540633,00	1352773,24
590	540627,84	1352777,88
591	540627,61	1352778,08
592	540598,62	1352804,15
593	540598,40	1352804,35
594	540594,12	1352808,20
595	540595,96	1352815,06
596	540748,29	1352988,56
597	540767,16	1353009,16
598	540771,36	1353011,32
599	540773,87	1353010,90
600	540814,83	1352962,73
601	540912,82	1352848,87
602	540913,97	1352842,49
603	540913,50	1352835,40
604	540906,21	1352819,53
605	540896,12	1352804,96
578	540855,68	1352762,44
606	540586,09	1352815,70
607	540543,88	1352767,71
608	540519,45	1352742,42
609	540509,48	1352737,99

610	540498,57	1352740,85
611	540485,30	1352751,43
612	540345,07	1352873,02
613	540265,66	1352941,98
614	540211,75	1352989,76
615	540212,91	1352999,90
616	540225,11	1353012,81
617	540252,32	1353043,15
618	540276,58	1353070,99
619	540374,21	1353182,13
620	540493,41	1353315,46
621	540497,31	1353315,46
622	540501,17	1353314,08
623	540518,38	1353302,29
624	540532,90	1353290,30
625	540554,68	1353270,11
626	540607,09	1353215,18
627	540628,58	1353189,46
628	540635,44	1353180,31
629	540636,91	1353178,55
630	540665,62	1353139,43
631	540670,64	1353131,71
632	540757,41	1353030,81
633	540759,44	1353024,72
634	540758,95	1353014,18
635	540754,63	1353005,52
636	540682,80	1352925,38
606	540586,09	1352815,70
637	540026,48	1353063,89
638	539971,18	1353000,86
639	539964,05	1353000,83
640	539940,61	1353021,37
641	539919,62	1353039,77
642	539896,30	1353057,81
643	539884,23	1353071,64
644	539832,09	1353121,74
645	539782,71	1353163,02
646	539785,28	1353165,68
647	539789,48	1353170,55
648	539790,63	1353172,04
649	539800,12	1353182,94
650	539846,06	1353234,63
651	539871,91	1353263,71
652	539876,97	1353267,11
653	539880,72	1353266,26
654	539978,57	1353181,32
655	540062,36	1353107,86
656	540061,29	1353104,85
637	540026,48	1353063,89
657	539828,67	1353222,01
658	539780,38	1353171,48
659	539764,29	1353186,27
660	539723,02	1353223,28
661	539725,60	1353226,29
662	539727,32	1353228,29

663	539766,33	1353273,70
664	539768,40	1353276,15
665	539810,38	1353324,82
666	539814,04	1353324,33
667	539858,01	1353287,73
668	539866,22	1353280,33
669	539870,62	1353276,34
670	539869,09	1353269,50
671	539842,23	1353239,12
657	539828,67	1353222,01
672	539721,27	1353226,44
673	539715,10	1353227,02
674	539652,72	1353281,98
675	539598,57	1353327,40
676	539527,98	1353389,80
677	539532,99	1353395,92
678	539533,93	1353397,24
679	539613,38	1353490,04
680	539622,06	1353492,39
681	539806,13	1353331,50
682	539805,78	1353323,51
672	539721,27	1353226,44
683	538276,42	1352303,77
684	538329,81	1352357,67
685	538351,59	1352380,57
686	538378,41	1352413,15
687	538393,90	1352436,81
688	538406,31	1352461,17
689	538408,87	1352471,13
690	538409,96	1352482,57
691	538409,00	1352505,15
692	538403,56	1352528,04
693	538394,44	1352558,06
694	538346,17	1352687,91
695	538298,57	1352808,35
696	538277,31	1352860,66
697	538259,53	1352902,00
698	538250,89	1352925,44
699	538247,57	1352943,70
700	538246,00	1352967,74
701	538247,68	1352988,00
702	538253,48	1353010,14
703	538261,08	1353029,65
704	538272,80	1353050,92
705	538287,19	1353069,54
706	538297,27	1353077,86
707	538314,97	1353089,60
708	538341,75	1353103,12
709	538401,38	1353125,57
710	538515,77	1353162,79
711	538805,13	1353263,26
712	538876,69	1353289,37
713	538896,17	1353295,79
714	538908,56	1353299,60
715	538922,17	1353302,22



716	538936,28	1353302,65
717	538993,75	1353293,97
718	539057,79	1353286,08
719	539093,88	1353284,06
720	539103,93	1353285,32
721	539162,67	1353306,56
722	539219,71	1353324,00
723	539247,41	1353334,28
724	539263,51	1353336,99
725	539245,67	1353350,90
726	539244,18	1353345,24
727	539237,89	1353340,55
728	539224,28	1353334,66
729	539160,00	1353314,91
730	539102,88	1353293,88
731	539093,51	1353292,73
732	539058,41	1353294,42
733	538989,06	1353303,23
734	538939,31	1353311,31
735	538920,24	1353310,31
736	538909,44	1353308,50
737	538882,97	1353300,35
738	538824,91	1353279,22
739	538661,00	1353220,94
740	538542,75	1353180,28
741	538515,90	1353170,31
742	538436,90	1353143,12
743	538394,98	1353131,64
744	538338,45	1353110,99
745	538310,37	1353096,74
746	538290,91	1353083,81
747	538282,52	1353076,57
748	538270,77	1353062,54
749	538261,11	1353048,02
750	538254,01	1353034,51
751	538245,38	1353013,23
752	538239,55	1352989,91
753	538237,77	1352967,98
754	538239,41	1352941,10
755	538243,29	1352923,07
756	538247,27	1352913,16
757	538251,48	1352901,05
758	538276,73	1352839,76
759	538337,46	1352685,38
760	538367,86	1352604,54
761	538393,16	1352533,46
762	538399,51	1352507,09
763	538401,65	1352485,77
764	538399,04	1352468,25
765	538395,12	1352458,81
766	538385,04	1352438,99
767	538370,47	1352417,78
768	538351,41	1352394,93
769	538325,79	1352366,29
770	538214,28	1352256,87
771	538168,85	1352210,48
772	538118,31	1352159,36

773	538066,27	1352109,21
774	537964,13	1352004,32
775	537779,66	1351818,63
776	537665,12	1351706,98
777	537566,28	1351608,14
778	537448,65	1351489,98
779	537369,51	1351412,31
780	537326,05	1351370,48
781	537292,93	1351339,88
782	537280,46	1351330,40
783	537268,05	1351317,85
784	537257,39	1351302,53
785	537245,52	1351270,57
786	537223,19	1351254,04
787	537222,67	1351250,92
788	537222,72	1351243,05
789	537222,72	1351241,70
790	537237,55	1351248,73
791	537258,17	1351268,25
792	537267,17	1351295,97
793	537279,11	1351312,73
794	537306,73	1351340,69
795	537346,32	1351376,59
796	537520,39	1351548,67
797	537619,74	1351650,09
798	537787,75	1351815,04
799	537973,80	1352001,64
800	538064,92	1352095,70
801	538128,11	1352155,97
802	538221,30	1352249,91
683	538276,42	1352303,77
803	539062,54	1353898,01
804	539117,94	1353965,59
805	539167,31	1354021,09
806	539219,01	1354082,64
807	539266,38	1354136,11
808	539273,73	1354140,21
809	539266,52	1354147,86
810	539264,32	1354142,26
811	539222,26	1354094,32
812	539196,15	1354064,70
813	539149,92	1354011,10
814	539133,03	1353991,99
815	539067,09	1353916,69
816	539049,61	1353891,61
817	539009,37	1353848,35
818	538967,17	1353799,61
819	538923,45	1353749,41
820	538911,23	1353749,21
821	538925,96	1353732,64
822	538925,58	1353741,76
823	538931,86	1353749,34
824	539005,61	1353834,49
825	539055,19	1353888,60
803	539062,54	1353898,01

826	534647,92	1352987,11
827	534645,63	1353005,75
828	534634,95	1353029,40
829	534615,82	1353066,35
830	534608,97	1353082,90
831	534607,95	1353097,98
832	534610,48	1353110,85
833	534615,20	1353129,34
834	534623,06	1353150,78
835	534631,57	1353179,45
836	534689,31	1353337,84
837	534802,84	1353665,46
838	534867,10	1353845,19
839	534947,44	1354078,60
840	535063,43	1354412,86
841	535072,95	1354436,33
842	535121,51	1354539,47
843	535145,25	1354583,98
844	535181,23	1354658,84
845	535223,69	1354741,91
846	535242,37	1354778,43
847	535322,02	1354938,78
848	535406,88	1355113,69
849	535443,45	1355186,35
850	535477,68	1355249,99
851	535579,60	1355452,43
852	535645,74	1355585,98
853	535793,38	1355884,98
854	535815,17	1355926,12
855	535805,96	1355928,17
856	535792,94	1355933,56
857	535775,58	1355894,32
858	535630,21	1355600,98
859	535560,81	1355458,60
860	535465,25	1355253,80
861	535398,94	1355115,41
862	535382,29	1355083,35
863	535314,63	1354942,16
864	535276,70	1354866,32
865	535260,24	1354831,17
866	535213,36	1354740,21
867	535208,37	1354729,51
868	535146,54	1354607,75
869	535136,01	1354584,95
870	535115,71	1354545,00
871	535102,77	1354518,01
872	535084,44	1354479,56
873	535064,39	1354438,96
874	535053,81	1354414,10
875	535026,76	1354335,83
876	534918,22	1354024,44
877	534852,42	1353830,76
878	534816,24	1353731,04
879	534761,11	1353574,65
880	534721,18	1353460,26
881	534692,16	1353374,31
882	534671,89	1353315,90

883	534632,21	1353206,90
884	534619,39	1353169,55
885	534605,20	1353125,12
886	534599,88	1353100,11
887	534600,17	1353083,51
888	534605,06	1353068,45
889	534626,70	1353028,42
890	534637,48	1353003,87
891	534639,83	1352993,72
892	534640,31	1352984,05
893	534647,28	1352981,21
826	534647,92	1352987,11
894	534618,29	1352948,32
895	534625,69	1352951,24
896	534634,03	1352956,21
897	534636,89	1352959,23
898	534627,85	1352962,70
899	534622,26	1352959,29
900	534567,15	1352948,02
901	534533,72	1352943,02
902	534524,79	1352940,38
903	534495,06	1352928,04
904	534470,32	1352914,69
905	534414,79	1352889,78
906	534369,34	1352870,45
907	534360,18	1352869,23
908	534345,80	1352870,45
909	534312,16	1352879,28
910	534266,09	1352896,50
911	534245,84	1352905,82
912	534202,84	1352921,93
913	534165,95	1352923,51
914	534134,14	1352922,02
915	534106,10	1352928,16
916	534102,72	1352920,26
917	534120,89	1352915,74
918	534138,83	1352912,91
919	534171,29	1352914,77
920	534185,43	1352913,95
921	534193,88	1352912,48
922	534241,67	1352897,29
923	534263,21	1352888,20
924	534345,59	1352861,06
925	534371,40	1352860,36
926	534379,98	1352862,88
927	534472,90	1352905,95
928	534506,33	1352923,10
929	534527,18	1352930,69
930	534584,60	1352943,13
894	534618,29	1352948,32

**34. Сведения о характерных точках границ  
зоны объектов сельскохозяйственного назначения (СХ-1)**

Обозначение характерных точек границ	Координаты, м		Обозначение части границ		Описание прохождения части границ
	X	Y	от точки	до точки	
1	2	3	1	2	3
1	536789,20	1351337,47	1	1	–
2	536861,49	1351372,71			
3	536881,79	1351411,39			
4	536869,95	1351495,22			
5	536752,28	1351499,64			
6	536514,11	1351724,77			
7	536315,24	1351435,13			
8	536452,18	1351263,33			
9	536602,88	1351219,18			
1	536789,20	1351337,47			
10	533136,47	1354962,87			
11	533116,92	1354984,48			
12	533092,17	1355026,15			
13	533084,90	1355083,63			
14	533078,64	1355104,42			
15	533072,37	1355160,13			
16	533052,29	1355205,70			
17	533008,48	1355268,44			
18	532997,79	1355310,63			
19	532997,87	1355322,26			
20	533002,32	1355348,68			
21	533038,14	1355310,61			
22	533038,53	1355288,32			
23	533037,23	1355266,04			
24	533044,07	1355257,43			
25	533067,55	1355255,51			
26	533096,24	1355239,80			
27	533108,21	1355225,99			
28	533113,47	1355212,22			
29	533123,14	1355183,90			
30	533130,20	1355155,35			
31	533125,47	1355148,98			
32	533093,33	1355135,70			
33	533099,66	1355117,20			
34	533125,96	1355092,25			
35	533131,26	1355074,39			
36	533128,05	1355054,81			
37	533151,69	1355004,37			
38	533135,21	1355270,12			
39	533161,33	1355365,06			
40	533164,33	1355375,78			
41	533194,47	1355483,11			
42	533218,83	1355489,58			
43	533218,65	1355530,96			
44	533157,69	1355584,93			
45	533132,13	1355559,48			

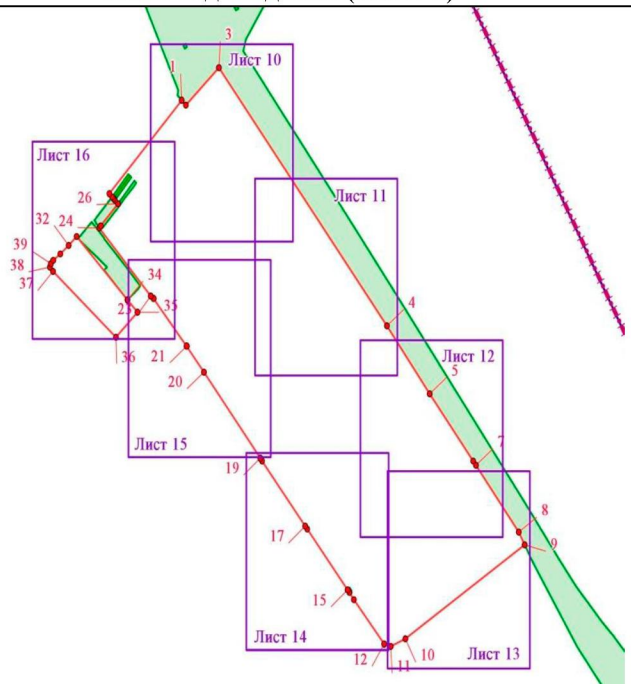
План границ зоны объектов сельскохозяйственного назначения (СХ-1)		

46	533014,43	1355666,88
47	532985,49	1355623,31
48	532893,65	1355591,61
49	532805,38	1355442,81
50	532769,27	1355117,14
51	532826,03	1355095,01
52	532801,84	1355142,94
53	532798,75	1355159,07
54	532807,76	1355168,81
55	532831,72	1355198,49
56	532842,86	1355182,96
57	532864,85	1355139,66
58	532900,08	1355107,16
59	532903,98	1355093,31
60	532921,68	1355080,69
61	532940,72	1355059,63
62	532960,57	1355058,43
63	532975,73	1355069,95
64	532966,71	1355094,24
65	532946,44	1355111,50
66	532917,85	1355115,56
67	532920,34	1355141,89
68	532906,38	1355168,19
69	532895,94	1355180,27
70	532889,73	1355193,41
71	532894,79	1355197,50
72	532919,19	1355194,68
73	532932,83	1355206,61
74	532954,44	1355198,11
75	532977,40	1355181,56
76	532999,15	1355161,96
77	532993,10	1355147,57
78	532986,21	1355129,75
79	532992,47	1355118,53
80	533005,52	1355120,92
81	533019,67	1355138,58
82	533028,86	1355139,52
83	533054,19	1355108,77
84	533054,94	1355066,02
85	533070,43	1355040,26
86	533084,16	1355017,94
87	533086,23	1354995,71
88	533074,24	1354993,64
89	533059,76	1355013,45
90	533047,98	1355034,35
91	533027,74	1355035,56
92	533022,34	1355031,25
93	533022,63	1355014,18
94	533032,98	1354995,30
95	533040,35	1354964,94
96	533056,26	1354958,09
97	533086,92	1354923,00
10	533136,47	1354962,87

**35. Сведения о характерных точках границ  
зоны садоводства (СХ-2-1)**

Обозначение характерных точек границ	Координаты, м		Обозначение части границ		Описание прохождения части границ
	X	Y	от точки	до точки	
1	2	3	1	2	3
1	541250,31	1353179,00	1	9	По границе земельного участка с кадастровым номером 42:06:0301001:994
2	541240,70	1353189,58			
3	541315,02	1353269,46			
4	540801,26	1353678,79	9	14	–
5	540665,97	1353782,63	14	15	По границе земельного участка с кадастровым номером 42:06:0301001:1190
6	540531,94	1353888,73			
7	540523,81	1353895,15			
8	540390,92	1353999,55	15	25	–
9	540365,26	1354014,11	25	26	По границе земельных участков с кадастровыми номерами 42:06:0301001:5971 и 42:06:0301001:16747
10	540178,19	1353723,75			
11	540162,56	1353688,22			
12	540167,55	1353671,60			
13	540256,09	1353598,32	26	27	По границе земельного участка с кадастровым номером 42:06:0301001:5971
14	540270,14	1353587,56			
15	540275,10	1353583,36			
16	540396,50	1353484,61	27	28	По границе земельных участков с кадастровыми номерами 42:06:0301001:5971 и 42:06:0301001:16822
17	540402,19	1353479,77			
18	540532,24	1353375,03			
19	540537,51	1353370,76	28	29	По границе земельных участков с кадастровыми номерами 42:06:0301001:5971 и 42:06:0301001:16748
20	540709,14	1353233,13			
21	540760,97	1353191,38	29	1	–
22	540855,78	1353110,91			
23	540860,69	1353103,89			
24	540996,13	1352978,60			
25	540999,95	1352982,24			
26	541044,41	1353024,31	31	31	–
27	541051,38	1353016,75			
28	541054,77	1353013,08			
29	541057,84	1353009,73			
30	541064,13	1353003,11			
1	541250,31	1353179,00			
31	540944,27	1352883,54			
32	540960,96	1352903,59			
33	540979,19	1352923,08			
34	540852,49	1353047,17			
35	540828,42	1353071,35			
36	540778,61	1353019,37			
37	540909,30	1352865,98			
38	540918,13	1352858,44			
39	540924,58	1352860,72			
40	540931,79	1352866,27			
31	540944,27	1352883,54			

**План границ зоны  
зоны садоводства (СХ-2-1)**



**36. Сведения о характерных точках границ  
зоны садоводства (СХ-2-2)**

Обозначение характерных точек границ	Координаты, м		Обозначение части границ		Описание прохождения части границ
	X	Y	от точки	до точки	
1	2	3	1	2	3
1	541712,32	1353233,95	1	3	–
2	541887,63	1353438,00	3	4	По границе земельного участка с кадастровым номером 42:01:0114004:967
3	542038,34	1353584,02	4	8	–
4	541787,70	1353707,44	8	11	По границе земельного участка с кадастровым номером 42:38:0101001:1279
5	541565,35	1353816,73	11	12	–
6	540718,60	1354296,12	12	24	По границе земельного участка с кадастровым номером 42:38:0101001:994
7	540620,93	1354353,17	24	25	По границе земельных участков с кадастровыми номерами 42:38:0101001:994 и 42:38:0101001:20178
8	540538,10	1354230,04	25	31	По границе земельного участка с кадастровым номером 42:38:0101001:994
9	540528,06	1354099,96	31	1	–
10	540526,19	1354056,00	<p align="center"><b>План границ зоны садоводства (СХ-2-2)</b></p>		
11	540483,72	1354004,82			
12	540475,37	1353994,57			
13	540872,42	1353694,68			
14	540894,27	1353677,93			
15	540994,31	1353601,64			
16	541066,86	1353545,48			
17	541192,53	1353449,45			
18	541254,64	1353401,05			
19	541305,78	1353361,65			
20	541347,82	1353329,05			
21	541371,92	1353335,35			
22	541447,91	1353385,49			
23	541455,76	1353377,11			
24	541466,47	1353366,76			
25	541467,19	1353366,07			
26	541468,52	1353364,78			
27	541471,57	1353333,16			
28	541514,77	1353272,77			
29	541594,76	1353154,47			
30	541593,18	1353126,45			
31	541599,96	1353115,33			



**37. Сведения о характерных точках границ  
зоны садоводства (СХ-2-3)**

Обозначение характерных точек границ	Координаты, м		Обозначение части границ		Описание прохождения части границ
	X	Y	от точки	до точки	
1	2	3	1	2	3
1	540718,61	1354296,12	1	11	–
2	540714,02	1354398,88	12	24	По границе земельного участка с кадастровым номером 42:38:0101001:994
3	540710,30	1354451,32	25	28	По границе земельного участка с кадастровым номером 42:38:0101001:1279
4	540697,28	1354578,28	29	1	–
5	540704,05	1354714,93	<b>План границ зоны садоводства (СХ-2-3)</b>		
6	540682,88	1354723,84			
7	540231,21	1354965,48			
8	540224,83	1354967,71			
9	540185,97	1354894,25			
10	540149,08	1354836,58			
11	540063,44	1354694,56			
12	539898,31	1354447,78			
13	539918,75	1354433,22			
14	539982,37	1354390,20			
15	540001,55	1354376,29			
16	540020,57	1354362,75			
17	540040,19	1354350,18			
18	540060,49	1354334,88			
19	540089,41	1354311,97			
20	540121,65	1354285,20			
21	540152,12	1354258,51			
22	540185,18	1354228,85			
23	540210,40	1354203,47			
24	540242,03	1354175,24			
25	540246,40	1354180,98			
26	540373,21	1354349,71			
27	540421,69	1354314,36			
28	540538,10	1354230,04			
29	540620,94	1354353,17			
1	540718,61	1354296,12			

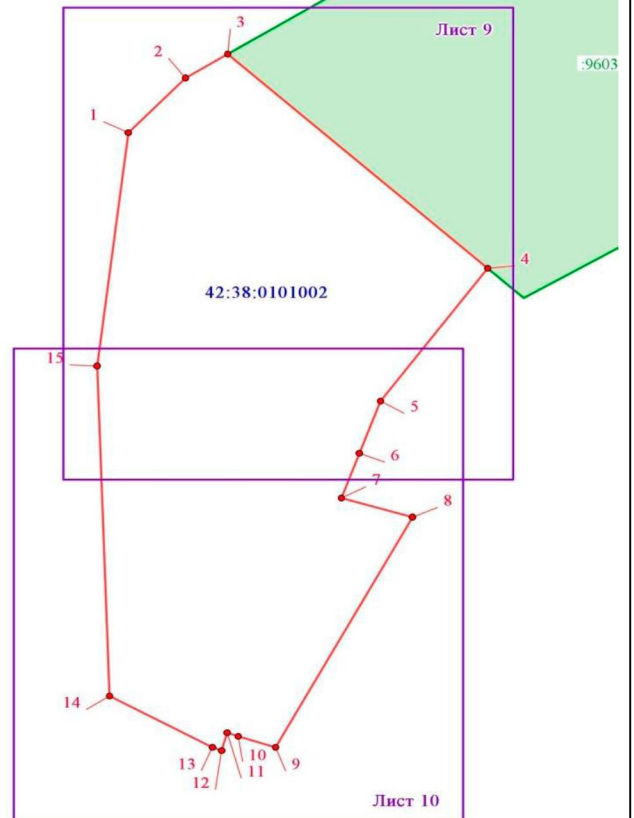
**38. Сведения о характерных точках границ  
зоны садоводства (СХ-2-4)**

Обозначение характерных точек границ	Координаты, м		Обозначение части границ		Описание прохождения части границ
	X	Y	от точки	до точки	
1	2	3	1	2	3
1	536497,52	1351800,07	1	3	–
2	536542,94	1351844,12	3	4	По границе земельного участка с кадастровым номером 42:38:0101002:9603
3	536562,81	1351876,85	4	1	–
4	536384,70	1352077,21	<b>План границ</b>		
5	536274,31	1351994,49			
6	536230,92	1351978,22			
7	536193,51	1351964,59			
8	536177,85	1352019,19			
9	535986,49	1351913,66			
10	535995,54	1351884,99			

11	535998,64	1351876,27
12	535983,56	1351872,18
13	535986,23	1351865,06
14	536029,14	1351785,69
15	536303,51	1351776,01
1	536497,52	1351800,07

### зоны садоводства (СХ-2-4)

Польсаевский городской округ



39. Сведения о характерных точках границ зоны природного ландшафта (Р-1-1)					
Обозначение характерных точек границ	Координаты, м		Обозначение части границы		Описание прохождения части границы
	X	Y	от точки	до точки	
1	2	3	1	2	3
3	540125.37	1347521.59	1	15	по границе муниципального образования «Польсаевский городской округ»; по границе земельного участка с кадастровым номером 42:38:0101002:2791
4	540130.75	1347535.69	15	82	проходит по границе уреза воды р. Иня
5	540143.47	1347551.66	82	123	по границе земельного участка с кадастровым номером 42:38:0101002:1915
6	540198.00	1347598.17	123	125	-
7	540213.56	1347608.70	125	142	по границе муниципального образования «Польсаевский городской округ»; по границе земельного участка с кадастровым номером 42:06:0000000:89
8	540224.72	1347615.87	142	1	по границе муниципального образования «Польсаевский городской округ»; по границам земельных участков с кадастровыми номерами 42:06:0000000:89 и 42:38:0101002:2791
9	540255.57	1347631.12			
10	540263.92	1347635.88	143	145	по границе земельного участка с кадастровым номером 42:38:0101002:1915
11	540275.63	1347645.93	145	148	-
12	540412.18	1347838.52	148	149	по границам земельных участков с кадастровыми номерами 42:38:0101002:2861 и 42:38:0101002:21702
13	540430.27	1347861.33	149	150	-
14	540441.20	1347879.97	150	143	-
15	540447.80	1347891.24			
16	540438.90	1347903.48	151	152	по границе земельного участка с кадастровым номером 42:38:0101002:6
17	540411.36	1347926.64	152	153	-
18	540400.28	1347937.48	153	155	по границе земельного участка с кадастровым номером 42:38:0101002:21173
19	540386.97	1347943.48	155	158	по границам земельных участков с кадастровыми номерами 42:38:0101002:21173 и 42:38:0101002:21702
20	540357.58	1347959.27	158	160	по границе земельного участка с кадастровым номером 42:38:0101002:21173


21	540343.54	1347963.71
22	540330.81	1347970.02
23	540323.85	1347971.60
24	540303.86	1347979.98
25	540284.56	1347996.14
26	540279.69	1348003.95
27	540268.26	1348014.40
28	540250.57	1348026.52
29	540242.30	1348035.03
30	540227.47	1348046.95
31	540217.54	1348057.81
32	540214.47	1348062.80
33	540198.87	1348076.12
34	540195.94	1348079.89
35	540188.29	1348086.09
36	540181.04	1348095.62
37	540175.75	1348099.11
38	540148.02	1348131.99
39	540137.57	1348149.41
40	540126.52	1348160.36
41	540110.61	1348183.11
42	540104.55	1348192.74
43	540100.79	1348197.34
44	540095.21	1348208.90
45	540086.46	1348217.48
46	540066.79	1348245.68
47	540057.38	1348253.54
48	540057.30	1348257.20
49	540045.68	1348274.25
50	540039.51	1348279.35
51	540029.46	1348291.81
52	540010.69	1348313.43
53	539995.64	1348330.58
54	539977.74	1348346.08
55	539971.21	1348352.97
56	539958.14	1348365.49
57	539926.63	1348391.92
58	539915.13	1348403.92
59	539908.37	1348413.35
60	539891.36	1348429.45
61	539865.03	1348450.82
62	539857.05	1348458.95
63	539844.86	1348467.22
64	539810.55	1348496.87
65	539799.42	1348507.71
66	539792.64	1348513.57

160	162	-
162	171	-
171	151	-
172	173	-
173	176	по границе земельного участка с кадастровым номером 42:38:0101002:8
176	177	по границам земельных участков с кадастровыми номерами 42:38:0101002:8 и 42:38:0101002:21742
177	180	-
180	182	по границам земельных участков с кадастровыми номерами 42:38:0101002:8 и 42:38:0101002:7
182	183	-
183	185	по границам земельных участков с кадастровыми номерами 42:38:0101002:7 и 42:38:0101002:21702
185	172	-


**План границ  
зоны природного ландшафта (Р-1-1)**



67	539768.24	1348537.88
68	539744.37	1348558.26
69	539725.23	1348572.26
70	539708.60	1348586.37
71	539661.14	1348624.90
72	539639.45	1348640.88
73	539625.48	1348650.46
74	539614.61	1348654.51
75	539597.77	1348662.55
76	539570.97	1348671.67
77	539546.01	1348685.56
78	539527.52	1348689.77
79	539520.92	1348693.25
80	539502.47	1348706.68
81	539491.37	1348720.80
82	539483.54	1348727.87
83	539456.10	1348714.00
84	539453.87	1348713.36
85	539453.04	1348712.21
86	539452.12	1348712.86
87	539438.66	1348708.98
88	539350.86	1348667.30
89	539294.46	1348626.95
90	539260.98	1348603.03
91	539236.31	1348585.71
92	539186.93	1348551.37
93	539157.25	1348530.48
94	539139.08	1348518.68
95	539093.84	1348488.44
96	539062.44	1348469.19
97	539039.91	1348457.36
98	538990.57	1348431.36
99	538950.79	1348410.55
100	538948.21	1348409.41
101	538930.28	1348401.60
102	538895.37	1348386.76
103	538863.15	1348371.53
104	538830.32	1348355.90
105	538799.19	1348342.90
106	538767.16	1348330.82
107	538738.81	1348321.76
108	538707.46	1348313.23
109	538674.65	1348305.90
110	538638.77	1348298.83
111	538596.51	1348294.09
112	538536.38	1348284.41
113	538499.54	1348277.66
114	538412.50	1348236.35
115	538340.96	1348177.29
116	538304.71	1348144.45
117	538277.47	1348111.01
118	538252.72	1348071.10
119	538235.41	1348034.29
120	538221.79	1347992.88
121	538213.39	1347950.21
122	538210.27	1347906.23



123	538211.45	1347872.49
124	538225.54	1347791.26
125	538270.92	1347666.91
126	538339.76	1347612.89
127	538513.64	1347513.58
128	538600.18	1347468.68
129	538698.17	1347444.54
130	538889.98	1347424.34
131	539072.65	1347416.76
132	539423.80	1347410.72
133	539466.29	1347409.03
134	539522.67	1347406.83
135	539527.74	1347406.62
136	539602.82	1347407.24
137	539721.42	1347408.22
138	539846.13	1347403.09
139	539952.14	1347383.77
140	539963.73	1347433.53
141	540055.88	1347406.76
142	540125.10	1347386.67
1	540138.10	1347382.88
143	539487.23	1348548.09
144	539487.68	1348548.28
145	539468.14	1348597.09
146	539449.23	1348644.31
147	539359.85	1348607.46
148	539362.78	1348600.14
149	539378.36	1348561.23
150	539398.30	1348511.44
143	539487.23	1348548.09
151	538346.39	1347870.14
152	538352.91	1347924.80
153	538350.79	1347930.33
154	538420.87	1347946.80
155	538413.17	1348004.07
156	538407.01	1348049.93
157	538398.37	1348048.02
158	538394.15	1348061.66
159	538391.64	1348069.77
160	538303.93	1348042.58
161	538252.36	1348035.04
162	538235.14	1347979.99
163	538236.83	1347955.75
164	538232.20	1347906.26
165	538233.58	1347875.97
166	538231.35	1347864.00
167	538235.36	1347848.70
168	538245.75	1347839.68
169	538269.89	1347825.37
170	538295.02	1347834.01
171	538321.81	1347849.73
151	538346.39	1347870.14
172	539814.13	1348201.08




173	539801.44	1348230.60
174	539827.16	1348275.18
175	539812.10	1348305.20
176	539817.68	1348337.51
177	539789.45	1348363.87
178	539737.61	1348371.68
179	539706.02	1348341.90
180	539694.17	1348328.76
181	539761.86	1348248.24
182	539773.30	1348227.30
183	539778.31	1348217.46
184	539789.77	1348194.96
185	539797.35	1348183.48
172	539814.13	1348201.08

--

**40. Сведения о характерных точках границ  
зоны природного ландшафта (Р-1-2)**


Обозначение характерных точек границ	Координаты, м		Обозначение части границы		Описание прохождения части границы
	X	Y	от точки	до точки	
1	2	3	1	2	3
2	540949.10	1348423.63	1	8	по границе муниципального образования «Полысаевский городской округ»
3	541017.66	1348532.53	8	20	по границе земельного участка с кадастровым номером 42:38:0101002:1915
4	541022.60	1348635.29	20	28	-
5	540995.27	1348775.15	28	66	по границе земельного участка с кадастровым номером 42:38:0101002:1915
6	541092.22	1348945.08	66	108	-
7	541145.94	1349146.04	108	159	по границе земельного участка с кадастровым номером 42:38:0101002:12
8	541148.54	1349253.41	159	262	-
9	541142.42	1349255.45	262	269	по границе муниципального образования «Полысаевский городской округ»; по границе земельного участка с кадастровым номером 42:38:0101002:2791
10	541097.50	1349279.06	269	270	по границе муниципального образования «Полысаевский городской округ»
11	541053.15	1349309.12	270	271	по границе муниципального образования «Полысаевский городской округ»; по границе земельного участка с кадастровым номером 42:38:0101002:21742
12	541017.72	1349338.89	271	272	по границе муниципального образования «Полысаевский городской округ»
13	540977.93	1349380.11	272	273	по границе муниципального образования «Полысаевский

14	540943.55	1349419.81
15	540913.10	1349454.93
16	540882.65	1349489.90
17	540857.02	1349512.02
18	540813.52	1349549.52
19	540763.91	1349592.44
20	540748.61	1349566.62
21	540906.48	1349378.10
22	540873.53	1349345.82
23	541084.27	1349109.30
24	541043.23	1348937.57
25	540889.00	1348787.80
26	540374.30	1349429.92
27	540541.96	1349587.99
28	540583.33	1349616.67
29	540584.05	1349646.67
30	540543.28	1349647.81
31	540503.15	1349644.05
32	540430.40	1349624.89
33	540405.40	1349617.66
34	540379.00	1349605.04
35	540360.29	1349596.09
36	540321.86	1349572.05
37	540282.33	1349541.44
38	540246.49	1349509.86
39	540191.94	1349457.78
40	540185.31	1349450.97
41	540175.47	1349440.90
42	540164.17	1349428.73
43	540152.86	1349416.55
44	540149.16	1349412.59
45	540141.75	1349404.55
46	540122.41	1349381.64
47	540109.88	1349366.79
48	540080.19	1349328.73
49	540067.61	1349310.84
50	540044.82	1349278.29
51	540020.71	1349244.15
52	539972.44	1349175.29
53	539934.98	1349128.55
54	539908.13	1349095.05
55	539879.37	1349064.68
56	539856.58	1349040.60
57	539819.18	1349005.53
58	539779.70	1348972.03
59	539766.02	1348961.42
60	539698.90	1348911.57
61	539657.74	1348882.92
62	539628.07	1348862.12
63	539604.71	1348845.75
64	539593.54	1348787.08


		городской округ»; по границе земельного участка с кадастровым номером 42:38:0101002:21
273	1	по границе муниципального образования «Польсаевский городской округ»
278	278	-
<b>План границ зоны природного ландшафта (Р-1-1)</b>		
		



65	539544.28	1348758.60
66	539505.48	1348738.97
67	539515.92	1348729.30
68	539517.00	1348729.90
69	539516.77	1348731.85
70	539514.70	1348735.69
71	539514.11	1348739.61
72	539516.57	1348738.58
73	539520.98	1348734.15
74	539526.47	1348730.04
75	539530.32	1348728.01
76	539535.26	1348723.30
77	539538.91	1348716.59
78	539543.70	1348712.77
79	539549.57	1348709.99
80	539555.02	1348708.63
81	539567.67	1348700.39
82	539575.75	1348697.29
83	539590.61	1348688.92
84	539607.09	1348681.92
85	539613.18	1348681.34
86	539614.92	1348685.12
87	539613.26	1348691.44
88	539614.17	1348693.98
89	539611.99	1348699.78
90	539608.25	1348702.78
91	539600.79	1348705.51
92	539591.36	1348711.11
93	539588.18	1348715.78
94	539589.28	1348717.26
95	539591.48	1348716.95
96	539598.94	1348714.04
97	539608.39	1348709.14
98	539614.73	1348703.52
99	539617.38	1348699.39
100	539620.99	1348690.38
101	539627.87	1348681.38
102	539632.39	1348677.47
103	539646.11	1348669.57
104	539660.50	1348659.96
105	539676.94	1348651.02
106	539699.86	1348635.03
107	539702.74	1348634.87
108	539704.61	1348638.43
109	539719.88	1348672.12
110	539718.53	1348710.37
111	539758.25	1348770.54
112	539786.49	1348806.28
113	539809.69	1348853.28
114	539850.23	1348842.35
115	539856.76	1348849.93
116	539897.62	1348814.74
117	539935.74	1348773.60
118	539979.83	1348737.83
119	539973.53	1348730.06
120	540021.32	1348668.02




121	540036.79	1348632.08
122	540035.35	1348617.65
123	540015.02	1348605.90
124	539983.65	1348576.85
125	540018.72	1348541.13
126	540026.39	1348541.82
127	540026.94	1348535.51
128	540015.40	1348534.49
129	540015.27	1348536.08
130	539979.26	1348572.78
131	539936.22	1348532.93
132	539959.00	1348512.75
133	539954.81	1348508.46
134	539931.75	1348528.78
135	539919.46	1348517.40
136	539927.67	1348504.66
137	539949.01	1348471.57
138	539949.10	1348471.39
139	539949.16	1348471.20
140	539949.19	1348471.01
141	539949.18	1348470.80
142	539949.14	1348470.61
143	539949.06	1348470.42
144	539948.96	1348470.25
145	539948.83	1348470.11
146	539948.66	1348469.98
147	539948.49	1348469.88
148	539948.30	1348469.83
149	539948.10	1348469.80
150	539947.90	1348469.81
151	539947.70	1348469.85
152	539947.51	1348469.92
153	539947.34	1348470.03
154	539947.20	1348470.16
155	539947.07	1348470.33
156	539924.86	1348504.77
157	539917.83	1348515.67
158	539909.44	1348505.36
159	539890.07	1348481.51
160	539879.91	1348470.17
161	539895.57	1348457.14
162	539899.74	1348455.83
163	539902.68	1348456.65
164	539904.59	1348455.37
165	539913.48	1348442.99
166	539921.74	1348434.11
167	539946.95	1348409.31
168	539965.85	1348395.72
169	539986.93	1348376.14
170	539999.89	1348366.22
171	540003.26	1348362.51
172	540011.09	1348356.33
173	540017.20	1348348.14
174	540033.00	1348334.08
175	540041.70	1348323.36
176	540050.12	1348315.83



177	540058.84	1348305.91
178	540070.20	1348295.49
179	540070.69	1348293.44
180	540076.99	1348286.40
181	540081.91	1348285.18
182	540086.15	1348280.36
183	540084.36	1348279.34
184	540084.67	1348277.21
185	540098.85	1348258.14
186	540105.09	1348247.83
187	540115.60	1348234.68
188	540118.99	1348231.95
189	540121.46	1348227.65
190	540125.93	1348221.71
191	540131.90	1348211.23
192	540140.08	1348200.82
193	540151.23	1348187.86
194	540154.27	1348186.14
195	540156.90	1348189.27
196	540156.32	1348194.86
197	540154.23	1348200.56
198	540154.21	1348204.02
199	540148.86	1348207.93
200	540146.71	1348212.94
201	540146.49	1348219.14
202	540144.98	1348222.62
203	540138.16	1348230.56
204	540139.26	1348232.30
205	540143.98	1348231.54
206	540154.66	1348224.45
207	540162.68	1348219.05
208	540169.73	1348209.34
209	540181.18	1348197.89
210	540187.73	1348186.60
211	540197.53	1348177.85
212	540210.16	1348173.09
213	540216.15	1348165.29
214	540229.43	1348151.40
215	540241.37	1348143.56
216	540248.90	1348136.45
217	540250.85	1348130.88
218	540276.62	1348107.47
219	540285.40	1348094.37
220	540286.45	1348090.03
221	540289.68	1348084.17
222	540290.99	1348077.37
223	540295.30	1348071.83
224	540294.43	1348068.58
225	540292.85	1348067.20
226	540288.91	1348067.24
227	540286.92	1348073.39
228	540283.93	1348073.16
229	540285.17	1348076.04
230	540285.31	1348078.33
231	540280.59	1348073.40
232	540276.25	1348072.87

233	540274.83	1348078.83
234	540270.91	1348078.21
235	540268.32	1348080.39
236	540265.85	1348080.62
237	540264.29	1348082.39
238	540266.25	1348086.85
239	540265.65	1348087.88
240	540261.22	1348085.10
241	540259.83	1348086.71
242	540257.25	1348083.65
243	540257.81	1348081.00
244	540269.37	1348069.83
245	540271.65	1348068.90
246	540292.08	1348051.60
247	540298.75	1348049.46
248	540306.58	1348053.41
249	540303.30	1348043.34
250	540307.16	1348037.51
251	540318.07	1348030.72
252	540354.19	1347999.05
253	540358.85	1347997.71
254	540401.02	1347975.82
255	540413.92	1347970.94
256	540419.82	1347969.66
257	540432.67	1347962.22
258	540436.19	1347955.23
259	540445.90	1347944.38
260	540450.52	1347942.80
261	540461.44	1347935.58
262	540471.48	1347931.53
263	540475.71	1347938.72
264	540489.02	1347962.30
265	540515.62	1348010.79
266	540519.36	1348013.93
267	540521.13	1348013.83
268	540521.43	1348014.44
269	540525.74	1348023.41
270	540537.69	1348048.22
271	540540.33	1348053.71
272	540547.86	1348069.34
273	540549.59	1348072.95
274	540551.98	1348102.63
275	540569.79	1348147.06
276	540610.10	1348188.60
277	540802.43	1348318.55
1	540890.74	1348381.59
278	540248.79	1348093.64
279	540250.01	1348097.72
280	540245.80	1348103.00
281	540235.76	1348109.23
282	540232.74	1348112.66
283	540230.64	1348118.34
284	540226.00	1348120.15
285	540222.16	1348118.38
286	540220.58	1348115.14

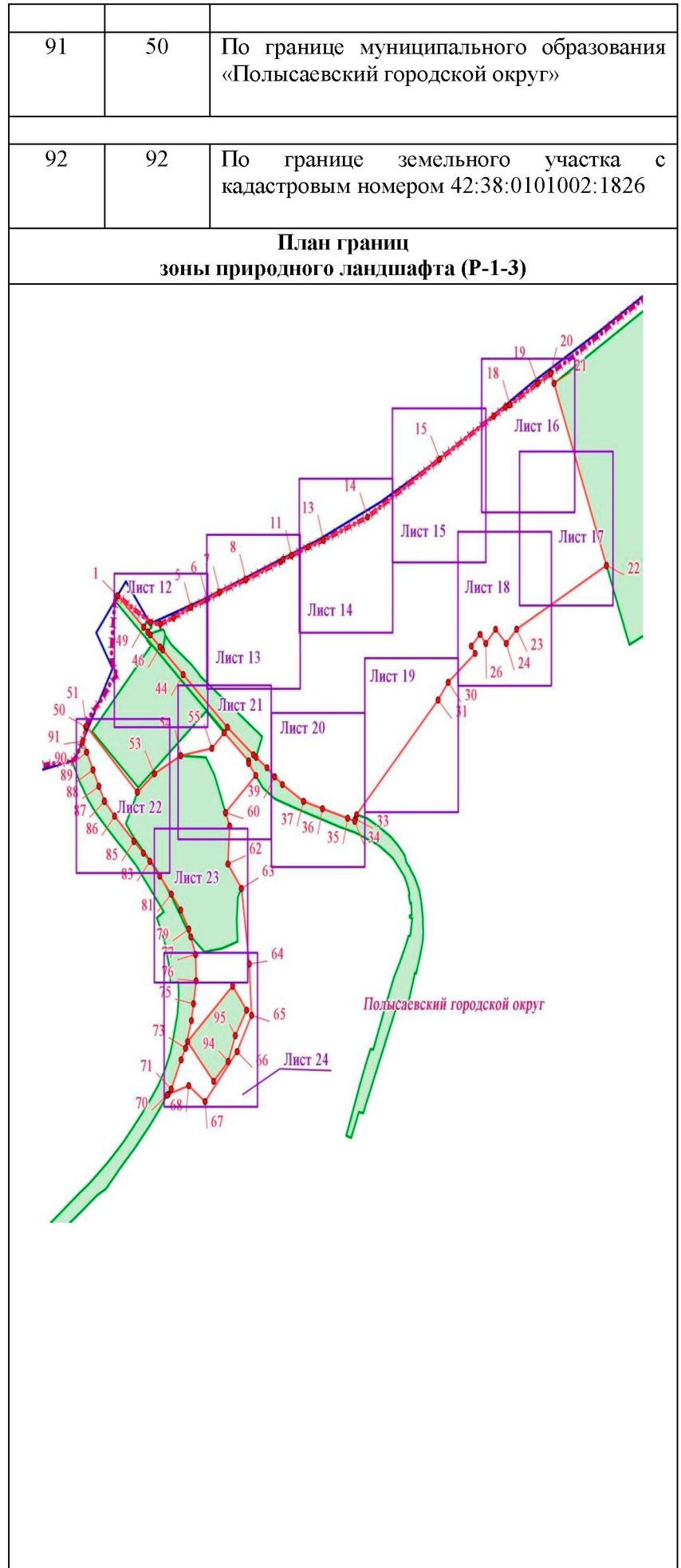


287	540224.23	1348107.89
288	540233.29	1348103.85
289	540236.07	1348099.95
290	540244.18	1348093.47
278	540248.79	1348093.64

--

41. Сведения о характерных точках границ зоны природного ландшафта (Р-1-3)					
Обозначение характерных точек границ	Координаты, м		Обозначение части границ		Описание прохождения части границ
	X	Y	от точки	до точки	
1	2	3	1	2	3
1	541570,47	1349421,58	1	20	По границе муниципального образования «Польсаевский городской округ»
2	541502,05	1349543,05			
3	541497,58	1349579,33			
4	541514,01	1349627,81	20	21	–
5	541540,51	1349692,60	21	22	По границе земельного участка с кадастровым номером 42:38:0101002:8874
6	541560,52	1349753,55			
7	541579,63	1349800,22			
8	541611,51	1349897,38	22	32	–
9	541657,74	1350027,99	32	41	По границе земельного участка с кадастровым номером 42:38:0101002:2
10	541663,06	1350035,17			
11	541672,81	1350066,81	41	45	По границе земельных участков с кадастровыми номерами 42:38:0101002:2 и 42:38:0101002:20655
12	541694,89	1350129,15			
13	541712,06	1350185,65			
14	541770,82	1350349,07			
15	541918,50	1350616,58	45	47	По границе земельных участков с кадастровыми номерами 42:38:0101002:2 и 42:38:0101002:21804
16	542028,67	1350817,40			
17	542052,14	1350861,31			
18	542056,84	1350876,99			
19	542112,36	1350980,75	47	48	По границе земельного участка с кадастровым номером 42:38:0101002:2
20	542137,75	1351029,32			
21	542112,02	1351041,85	48	49	По границе земельных участков с кадастровыми номерами 42:38:0101002:2 и 42:38:0101002:21803
22	541647,19	1351236,42			
23	541484,77	1350902,74			
24	541448,86	1350864,08			
25	541484,93	1350824,41	49	1	По границе земельного участка с кадастровым номером 42:38:0101002:2
26	541448,73	1350787,90			
27	541471,45	1350766,85			
28	541442,14	1350733,99			
29	541422,69	1350748,76	50	51	По границе муниципального образования «Польсаевский городской округ»
30	541349,74	1350648,49			
31	541304,12	1350610,71	51	52	–
32	541011,38	1350308,20	52	54	По границе земельного участка с кадастровым номером 42:38:0101002:1548
33	541000,49	1350303,66			
34	540995,49	1350302,16			
35	541002,39	1350275,69	54	56	–
36	541027,31	1350182,14	56	59	По границе земельного участка с кадастровым номером 42:38:0101002:2
37	541045,93	1350111,91			
38	541088,28	1350032,99	59	60	–
39	541108,44	1350004,69	60	63	По границе земельного участка с кадастровым номером 42:38:0101002:1548
40	541131,05	1349975,71			
41	541158,33	1349935,24			
42	541164,62	1349925,91	63	70	–
43	541234,98	1349829,05	70	91	По границе земельного участка с кадастровым номером 42:38:0101002:1915
44	541368,99	1349664,30			

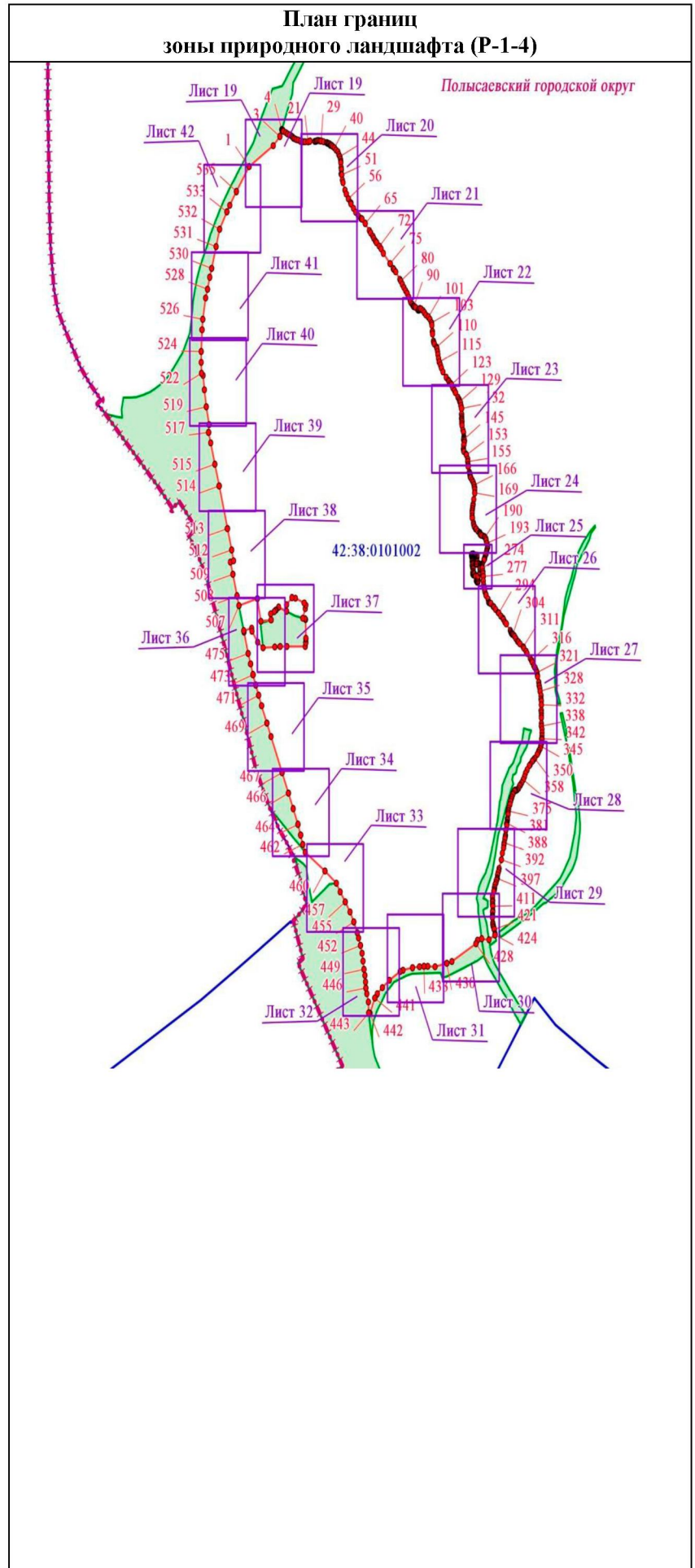
45	541431,58	1349588,53
46	541440,04	1349578,28
47	541470,22	1349542,00
48	541477,61	1349533,94
49	541490,39	1349518,43
1	541570,47	1349421,58
50	541234,95	1349304,15
51	541237,30	1349305,22
52	541069,26	1349494,48
53	541116,08	1349558,24
54	541162,13	1349655,75
55	541180,97	1349771,41
56	541220,85	1349817,05
57	541149,11	1349908,10
58	541142,83	1349907,62
59	541111,60	1349933,80
60	541016,45	1349821,66
61	540983,27	1349836,89
62	540886,12	1349831,20
63	540823,20	1349880,89
64	540630,78	1349909,93
65	540500,12	1349919,04
66	540407,33	1349865,35
67	540279,33	1349746,35
68	540320,36	1349685,88
69	540298,38	1349609,29
70	540296,44	1349604,88
71	540311,75	1349620,70
72	540386,62	1349657,35
73	540416,38	1349673,82
74	540486,22	1349694,96
75	540529,13	1349702,64
76	540587,42	1349712,65
77	540654,87	1349711,04
78	540700,11	1349693,42
79	540719,54	1349685,85
80	540768,11	1349655,36
81	540808,83	1349620,61
82	540855,72	1349577,74
83	540892,46	1349541,55
84	540913,57	1349517,27
85	540943,85	1349481,93
86	541008,40	1349410,67
87	541046,11	1349372,38
88	541084,10	1349351,58
89	541126,38	1349329,81
90	541171,30	1349306,31
91	541198,24	1349291,09
50	541234,95	1349304,15
92	540432,38	1349681,24
93	540331,44	1349777,46
94	540381,64	1349831,38
95	540448,23	1349857,93
96	540513,17	1349900,53



97	540574,05	1349848,19	
92	540432,38	1349681,24	

<b>42. Сведения о характерных точках границ зоны природного ландшафта (Р-1-4)</b>					
Обозначение характерных точек границ	Координаты, м		Обозначение части границ	Описание прохождения части границ	
	Х	У			
1	2	3	от точки 1	до точки 2	3
1	539245,27	1348642,05	1	4	По границе земельного участка с кадастровым номером 42:38:0101002:1915
2	539337,61	1348790,20			
3	539380,02	1348832,01			
4	539410,50	1348844,21	4	424	По границе уреза воды р. Иня
5	539409,05	1348847,07			
6	539405,62	1348850,06	424	425	По границе земельного участка с кадастровым номером 42:38:0101002:9636
7	539403,25	1348852,99			
8	539397,08	1348868,48			
9	539391,01	1348877,99	425	426	–
10	539386,81	1348892,64	426	442	По границе земельного участка с кадастровым номером 42:38:0101002:9636
11	539381,66	1348903,94			
12	539377,90	1348909,95			
13	539371,79	1348916,06	442	443	–
14	539369,82	1348923,05	443	459	По границе земельного участка с кадастровым номером 42:38:0101002:3
15	539365,44	1348933,23			
16	539362,92	1348945,28	459	461	–
17	539358,50	1348957,64	461	477	По границе земельного участка с кадастровым номером 42:38:0101002:1915
18	539356,14	1348969,36			
19	539356,22	1348977,10			
20	539354,96	1348987,92	477	481	–
21	539355,04	1349004,90	481	485	По границе земельного участка с кадастровым номером 42:38:0101002:8660
22	539358,73	1349016,71			
23	539357,09	1349045,22			
24	539357,55	1349051,84	485	486	–
25	539358,86	1349057,43	486	491	По границе земельного участка с кадастровым номером 42:38:0101002:8660
26	539361,07	1349061,15			
27	539361,28	1349069,76			
28	539359,47	1349077,24	491	498	–
29	539359,45	1349084,54	498	504	По границе земельного участка с кадастровым номером 42:38:0101002:8660
30	539356,39	1349100,23			
31	539351,49	1349117,15			
32	539350,76	1349122,29	504	507	–
33	539347,77	1349126,96	507	1	По границе земельного участка с кадастровым номером 42:38:0101002:1915
34	539347,37	1349130,82			
35	539345,07	1349137,11			
36	539339,63	1349140,99			
37	539340,37	1349144,73			
38	539339,63	1349149,26			
39	539333,72	1349156,47			
40	539328,40	1349166,59			
41	539319,12	1349176,69			
42	539311,10	1349187,43			
43	539298,16	1349194,20			
44	539289,23	1349199,60			
45	539277,85	1349203,52			
46	539268,51	1349205,49			
47	539262,02	1349205,72			

48	539240,52	1349208,05
49	539231,13	1349209,45
50	539212,25	1349208,14
51	539207,27	1349210,75
52	539184,58	1349215,11
53	539173,49	1349218,43
54	539140,38	1349231,44
55	539121,35	1349239,41
56	539101,18	1349251,53
57	539082,31	1349266,63
58	539077,04	1349268,43
59	539057,64	1349283,89
60	539039,79	1349297,11
61	539025,10	1349313,18
62	539013,06	1349329,37
63	539010,34	1349330,41
64	539009,94	1349336,17
65	538990,61	1349354,82
66	538958,43	1349380,56
67	538947,81	1349388,31
68	538933,02	1349401,34
69	538922,91	1349407,17
70	538912,01	1349418,47
71	538905,06	1349424,37
72	538889,08	1349442,07
73	538876,04	1349452,97
74	538856,35	1349466,85
75	538810,60	1349508,11
76	538788,20	1349527,36
77	538783,98	1349532,40
78	538773,35	1349542,34
79	538740,33	1349567,69
80	538732,67	1349573,78
81	538717,93	1349583,31
82	538703,55	1349593,44
83	538690,48	1349602,75
84	538678,20	1349611,87
85	538659,82	1349621,21
86	538644,03	1349631,29
87	538638,16	1349634,25
88	538628,47	1349644,37
89	538622,37	1349648,75
90	538618,23	1349653,35
91	538617,37	1349658,77
92	538613,87	1349664,68
93	538601,58	1349679,74
94	538601,95	1349684,63
95	538606,74	1349686,70
96	538609,02	1349690,95
97	538607,09	1349698,46
98	538599,85	1349709,38
99	538591,34	1349718,41
100	538580,91	1349727,34
101	538571,86	1349742,67
102	538560,76	1349752,91
103	538544,70	1349761,97





104	538534,91	1349764,98
105	538506,56	1349767,28
106	538495,89	1349768,84
107	538463,55	1349774,86
108	538456,25	1349776,96
109	538450,84	1349780,53
110	538435,80	1349792,89
111	538430,55	1349795,57
112	538416,84	1349799,68
113	538403,33	1349801,21
114	538386,60	1349804,67
115	538370,43	1349810,07
116	538356,61	1349817,27
117	538342,58	1349823,33
118	538325,00	1349832,74
119	538301,35	1349851,75
120	538289,34	1349865,11
121	538283,70	1349870,10
122	538274,73	1349879,72
123	538268,86	1349884,16
124	538254,64	1349893,12
125	538243,13	1349902,00
126	538231,38	1349909,55
127	538211,98	1349924,75
128	538202,67	1349932,30
129	538194,09	1349936,21
130	538189,83	1349939,93
131	538176,35	1349942,43
132	538162,90	1349946,35
133	538135,76	1349946,54
134	538125,37	1349947,89
135	538117,60	1349946,55
136	538111,85	1349946,67
137	538102,80	1349948,49
138	538093,21	1349948,14
139	538085,19	1349949,64
140	538063,89	1349955,06
141	538054,76	1349958,36
142	538035,31	1349961,74
143	538028,81	1349961,31
144	538024,59	1349958,49
145	538021,08	1349959,80
146	538017,03	1349964,37
147	538010,78	1349963,17
148	537998,60	1349960,01
149	537980,16	1349958,05
150	537973,46	1349959,34
151	537969,52	1349961,10
152	537957,08	1349974,91
153	537954,47	1349977,00
154	537936,37	1349983,71
155	537923,84	1349984,40
156	537910,94	1349986,94
157	537903,81	1349987,22
158	537877,88	1349994,87
159	537871,66	1349997,66

160	537866,46	1349998,75
161	537859,31	1349999,43
162	537855,79	1350000,31
163	537852,04	1350002,78
164	537841,62	1350012,12
165	537832,63	1350017,54
166	537820,18	1350022,94
167	537809,10	1350026,19
168	537800,11	1350027,62
169	537783,36	1350026,66
170	537754,85	1350021,80
171	537734,06	1350017,56
172	537726,07	1350015,19
173	537713,25	1350012,86
174	537703,68	1350012,38
175	537695,10	1350011,45
176	537681,27	1350011,37
177	537670,68	1350012,66
178	537650,47	1350019,12
179	537642,04	1350021,54
180	537632,86	1350026,09
181	537623,35	1350033,07
182	537621,83	1350036,56
183	537613,21	1350047,28
184	537606,36	1350057,78
185	537603,41	1350060,23
186	537598,39	1350061,31
187	537596,40	1350063,57
188	537593,96	1350073,09
189	537589,02	1350086,03
190	537586,35	1350089,63
191	537580,18	1350094,63
192	537572,58	1350098,00
193	537557,53	1350102,06
194	537546,62	1350106,80
195	537540,45	1350106,50
196	537532,49	1350103,10
197	537525,39	1350102,02
198	537519,14	1350099,50
199	537512,20	1350097,44
200	537501,55	1350091,08
201	537491,72	1350087,80
202	537487,79	1350087,52
203	537483,50	1350083,63
204	537466,27	1350074,75
205	537462,45	1350072,42
206	537460,66	1350064,22
207	537462,36	1350060,03
208	537467,45	1350054,17
209	537468,26	1350050,53
210	537467,75	1350047,35
211	537464,54	1350040,82
212	537465,40	1350037,14
213	537468,57	1350036,45
214	537478,24	1350037,48
215	537488,37	1350039,65

216	537493,95	1350041,49
217	537502,57	1350041,46
218	537505,01	1350039,90
219	537505,45	1350031,73
220	537504,49	1350028,23
221	537504,23	1350024,17
222	537506,40	1350022,17
223	537509,73	1350020,86
224	537511,53	1350018,43
225	537510,05	1350011,30
226	537508,57	1350008,06
227	537505,54	1350007,06
228	537501,12	1350007,42
229	537497,88	1350008,91
230	537496,11	1350008,95
231	537491,41	1350012,68
232	537488,78	1350013,80
233	537487,84	1350015,24
234	537488,85	1350017,16
235	537488,29	1350019,65
236	537486,69	1350019,51
237	537483,81	1350017,09
238	537482,15	1350013,86
239	537480,60	1350012,03
240	537477,23	1350011,48
241	537470,99	1350013,39
242	537466,56	1350013,13
243	537461,30	1350011,66
244	537453,39	1350012,96
245	537448,10	1350014,77
246	537442,80	1350017,50
247	537434,53	1350017,91
248	537428,40	1350016,09
249	537420,79	1350016,43
250	537419,24	1350018,15
251	537417,58	1350019,16
252	537417,00	1350020,94
253	537417,75	1350022,78
254	537421,82	1350022,78
255	537423,34	1350023,54
256	537421,89	1350025,88
257	537413,70	1350032,07
258	537409,67	1350033,93
259	537390,90	1350037,26
260	537386,10	1350040,37
261	537384,92	1350043,23
262	537384,98	1350045,88
263	537386,69	1350047,26
264	537393,34	1350048,00
265	537400,56	1350046,07
266	537407,37	1350045,93
267	537411,74	1350047,69
268	537426,65	1350057,89
269	537430,41	1350059,58
270	537441,13	1350060,23
271	537445,40	1350061,29

272	537447,47	1350063,10
273	537449,53	1350072,17
274	537447,34	1350074,10
275	537431,14	1350076,73
276	537423,01	1350077,62
277	537409,96	1350079,58
278	537389,98	1350080,20
279	537373,21	1350082,07
280	537362,29	1350084,52
281	537352,89	1350087,82
282	537341,92	1350089,85
283	537329,81	1350094,69
284	537325,50	1350097,79
285	537308,63	1350108,31
286	537293,73	1350113,88
287	537290,81	1350117,93
288	537290,46	1350122,10
289	537288,95	1350125,76
290	537275,39	1350141,27
291	537271,80	1350146,64
292	537261,99	1350155,63
293	537249,23	1350171,04
294	537246,67	1350175,08
295	537233,94	1350187,75
296	537223,59	1350199,80
297	537218,04	1350204,74
298	537205,46	1350212,70
299	537199,00	1350220,90
300	537168,20	1350244,69
301	537160,93	1350249,84
302	537155,02	1350253,36
303	537152,47	1350257,92
304	537151,35	1350261,64
305	537148,02	1350266,89
306	537141,18	1350271,97
307	537132,28	1350279,70
308	537120,07	1350289,87
309	537117,15	1350295,34
310	537109,29	1350304,88
311	537094,63	1350324,36
312	537089,79	1350329,33
313	537075,29	1350342,21
314	537065,44	1350349,24
315	537044,18	1350368,11
316	537035,04	1350375,30
317	537027,53	1350379,71
318	537011,56	1350389,97
319	537003,47	1350396,16
320	536988,96	1350404,44
321	536979,32	1350408,90
322	536967,28	1350412,61
323	536962,34	1350413,25
324	536936,56	1350420,27
325	536924,32	1350422,93
326	536921,14	1350423,26
327	536910,50	1350426,06

328	536896,66	1350428,66
329	536877,76	1350433,65
330	536861,58	1350434,65
331	536853,21	1350436,33
332	536835,16	1350436,64
333	536810,97	1350435,22
334	536799,77	1350436,62
335	536786,74	1350435,66
336	536776,84	1350436,23
337	536751,96	1350435,62
338	536739,65	1350436,58
339	536726,91	1350439,35
340	536710,96	1350440,45
341	536696,99	1350440,32
342	536684,18	1350438,98
343	536679,53	1350439,19
344	536663,89	1350437,36
345	536649,93	1350432,58
346	536639,86	1350427,93
347	536630,30	1350421,20
348	536622,41	1350417,04
349	536613,16	1350410,10
350	536597,03	1350395,18
351	536587,72	1350385,62
352	536582,78	1350379,37
353	536569,05	1350368,72
354	536562,74	1350362,25
355	536544,67	1350348,35
356	536530,40	1350339,46
357	536515,11	1350333,29
358	536500,64	1350325,16
359	536486,67	1350315,61
360	536476,55	1350306,63
361	536472,63	1350302,17
362	536462,73	1350295,24
363	536456,17	1350287,37
364	536452,00	1350279,77
365	536453,85	1350274,86
366	536452,70	1350272,06
367	536450,81	1350270,05
368	536440,15	1350262,81
369	536434,69	1350260,87
370	536422,09	1350254,11
371	536412,62	1350251,61
372	536404,17	1350246,70
373	536390,23	1350243,00
374	536371,98	1350235,49
375	536361,67	1350234,42
376	536353,72	1350232,21
377	536345,58	1350231,30
378	536325,46	1350227,41
379	536319,61	1350227,21
380	536309,94	1350225,80
381	536305,98	1350223,29
382	536302,73	1350222,82
383	536296,02	1350223,39

384	536275,23	1350218,11
385	536251,47	1350216,24
386	536243,10	1350214,69
387	536236,88	1350212,66
388	536218,71	1350208,51
389	536208,57	1350205,59
390	536195,11	1350203,83
391	536171,23	1350196,55
392	536142,85	1350191,00
393	536103,25	1350177,57
394	536094,19	1350174,63
395	536085,99	1350171,01
396	536074,34	1350168,13
397	536059,79	1350165,95
398	536055,87	1350163,99
399	536050,84	1350160,71
400	536038,69	1350156,99
401	536030,90	1350152,18
402	536017,83	1350148,89
403	536008,29	1350148,24
404	536003,04	1350145,75
405	536000,07	1350143,65
406	535981,17	1350136,27
407	535975,87	1350136,05
408	535960,08	1350137,38
409	535953,34	1350136,33
410	535942,53	1350137,11
411	535933,31	1350137,56
412	535913,96	1350137,84
413	535909,09	1350137,36
414	535893,76	1350136,55
415	535889,93	1350136,65
416	535883,09	1350136,00
417	535860,63	1350138,77
418	535852,19	1350139,06
419	535845,23	1350140,99
420	535838,88	1350144,66
421	535831,31	1350147,14
422	535811,40	1350151,05
423	535807,65	1350151,10
424	535805,83	1350151,65
425	535784,95	1350114,41
426	535789,05	1350070,86
427	535781,90	1350044,51
428	535767,34	1350035,16
429	535686,45	1349886,25
430	535678,45	1349856,35
431	535663,73	1349783,66
432	535665,26	1349738,34
433	535665,27	1349714,93
434	535662,96	1349688,43
435	535658,82	1349645,78
436	535648,25	1349587,88
437	535641,90	1349569,39
438	535602,78	1349503,96
439	535570,55	1349459,87

440	535541,90	1349429,93
441	535522,95	1349414,63
442	535455,24	1349384,65
443	535456,73	1349376,78
444	535505,14	1349374,31
445	535542,10	1349364,78
446	535568,41	1349360,03
447	535596,17	1349356,90
448	535624,39	1349353,09
449	535652,57	1349346,86
450	535688,32	1349342,38
451	535723,41	1349335,56
452	535758,70	1349326,32
453	535792,10	1349315,07
454	535815,96	1349306,67
455	535864,88	1349285,27
456	535908,78	1349261,85
457	535953,61	1349232,67
458	535998,49	1349201,02
459	536037,11	1349178,35
460	536092,35	1349107,40
461	536175,81	1348986,68
462	536210,07	1348971,02
463	536252,71	1348959,08
464	536301,24	1348942,35
465	536371,44	1348913,93
466	536440,65	1348884,90
467	536532,54	1348844,89
468	536693,81	1348777,29
469	536753,87	1348752,37
470	536832,07	1348719,52
471	536878,23	1348700,89
472	536924,42	1348683,35
473	536971,17	1348666,88
474	537018,23	1348651,58
475	537064,90	1348637,55
476	537161,13	1348611,77
477	537167,85	1348609,99
478	537178,90	1348657,63
479	537164,50	1348659,85
480	537115,74	1348696,00
481	537090,27	1348727,87
482	537094,36	1348799,66
483	537096,25	1348832,59
484	537097,56	1348873,80
485	537097,11	1348987,41
486	537113,55	1348990,41
487	537130,71	1348992,01
488	537134,31	1348992,00
489	537218,14	1348988,49
490	537221,17	1348985,30
491	537223,86	1348971,50
492	537266,57	1348987,72
493	537281,08	1348990,16
494	537291,58	1348980,58
495	537313,05	1348927,70

496	537315,78	1348905,94
497	537283,41	1348872,30
498	537253,94	1348871,87
499	537272,97	1348823,28
500	537261,15	1348807,44
501	537258,43	1348803,79
502	537253,27	1348796,86
503	537243,26	1348774,78
504	537216,09	1348777,98
505	537210,50	1348714,80
506	537310,78	1348692,70
507	537280,67	1348580,10
508	537323,64	1348568,71
509	537420,27	1348543,04
510	537475,37	1348528,46
511	537480,48	1348547,80
512	537528,64	1348535,06
513	537625,21	1348509,36
514	537815,58	1348458,64
515	537912,27	1348432,77
516	538008,98	1348406,73
517	538054,81	1348394,32
518	538089,27	1348396,75
519	538169,69	1348379,79
520	538245,64	1348367,70
521	538309,66	1348361,07
522	538319,76	1348349,92
523	538368,03	1348347,98
524	538416,41	1348347,88
525	538513,82	1348353,61
526	538560,67	1348359,09
527	538656,91	1348375,77
528	538696,19	1348387,18
529	538749,22	1348401,60
530	538789,22	1348412,86
531	538885,77	1348439,68
532	538964,35	1348462,33
533	539042,08	1348506,73
534	539071,00	1348523,24
535	539132,88	1348564,27
1	539245,27	1348642,05

**43. Сведения о характерных точках границ  
зоны природного ландшафта (P-1-5)**

Обозначение характерных точек границ	Координаты, м		Обозначение части границ		Описание прохождения части границ
	X	Y	от точки	до точки	
1	2	3	1	2	3
1	539826,39	1349069,21	1	7	По границе земельного участка с кадастровым номером 42:38:0101002:1915
2	539877,94	1349123,57			
3	539939,30	1349200,22			
4	539977,28	1349254,27			
5	539995,93	1349280,99			
6	540040,88	1349344,91			
7	540056,67	1349378,66	15	33	По границе земельного участка с кадастровым номером 42:38:0101002:9657
8	539953,26	1349339,65			
			33	151	–



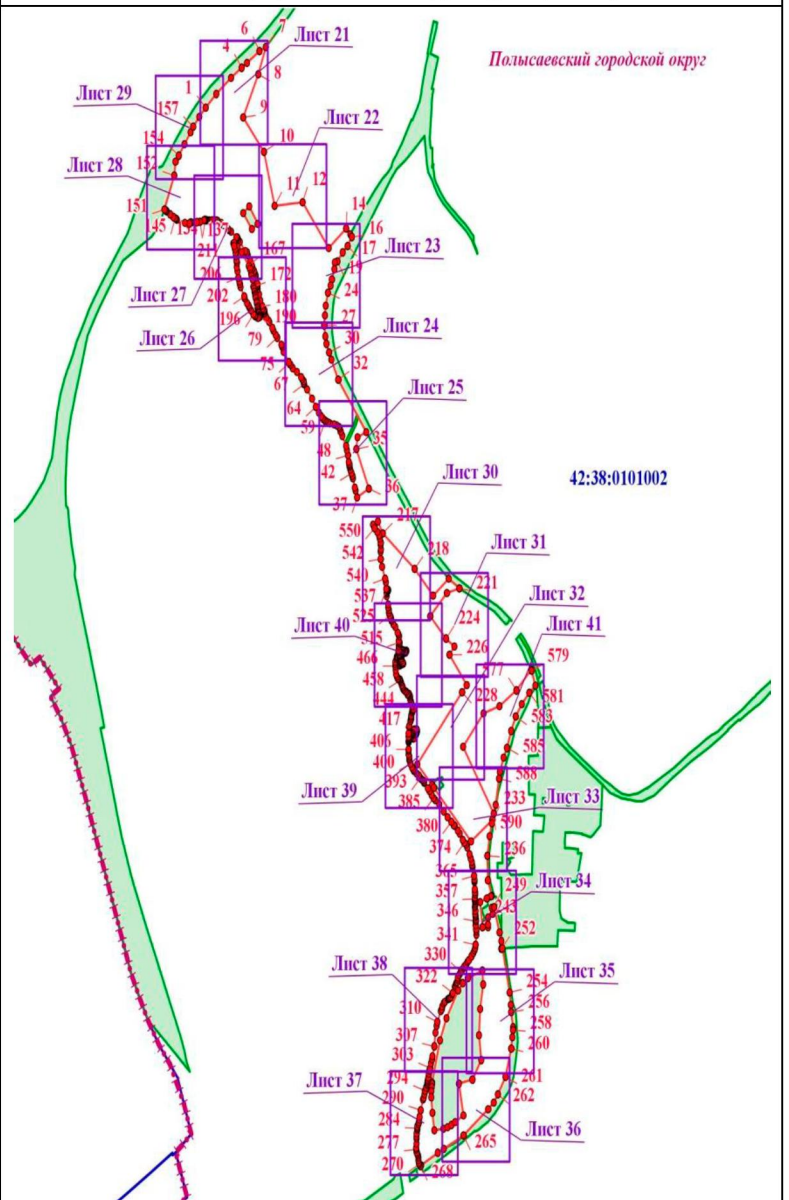
9	539789,95	1349262,27
10	539659,58	1349368,45
11	539454,55	1349423,73
12	539467,28	1349567,12
13	539294,38	1349701,19
14	539369,01	1349791,03
15	539346,84	1349812,24
16	539336,65	1349821,02
17	539303,12	1349799,06
18	539278,14	1349774,72
19	539243,60	1349746,62
20	539240,80	1349733,46
21	539214,90	1349731,11
22	539176,37	1349718,35
23	539153,17	1349711,93
24	539125,89	1349698,32
25	539077,01	1349687,10
26	539038,89	1349681,73
27	539001,63	1349679,41
28	538960,65	1349683,90
29	538931,65	1349690,92
30	538899,53	1349704,35
31	538871,84	1349715,27
32	538795,51	1349751,50
33	538597,91	1349894,80
34	538578,38	1349849,29
35	538533,31	1349844,51
36	538382,85	1349908,50
37	538350,96	1349847,86
38	538375,38	1349840,72
39	538386,88	1349836,46
40	538422,84	1349827,02
41	538432,51	1349823,56
42	538442,57	1349818,25
43	538455,33	1349812,45
44	538467,27	1349808,94
45	538471,17	1349808,85
46	538476,46	1349807,98
47	538483,86	1349804,57
48	538509,33	1349800,76
49	538528,93	1349796,01
50	538544,85	1349790,71
51	538583,00	1349772,52
52	538599,69	1349763,27
53	538612,26	1349758,99
54	538617,70	1349754,87
55	538622,85	1349742,74
56	538627,20	1349728,78
57	538630,87	1349708,45
58	538634,22	1349698,20
59	538640,11	1349685,29
60	538644,70	1349677,39
61	538650,28	1349670,13
62	538657,06	1349663,05
63	538671,22	1349651,91
64	538692,98	1349636,60

151	1	По границе земельного участка с кадастровым номером 42:38:0101002:1915
159	159	По границе земельного участка с кадастровым номером 42:38:0101002:2862
163	163	–
215	220	–
220	221	По границе земельного участка с кадастровым номером 42:38:0101002:9657
221	230	–
230	231	По границе земельного участка с кадастровым номером 42:38:0101002:1506
231	233	–
233	238	По границе земельного участка с кадастровым номером 42:38:0101002:9636
238	241	По границе земельного участка с кадастровым номером 42:38:0101002:1820
241	243	–
243	247	По границе земельного участка с кадастровым номером 42:38:0101002:1820
247	248	–
248	249	По границе земельного участка с кадастровым номером 42:38:0101002:1820
249	251	По границе земельного участка с кадастровым номером 42:38:0101002:9636
251	253	По границе земельного участка с кадастровым номером 42:38:0101002:8658
253	254	–
254	265	По границе земельного участка с кадастровым номером 42:38:0101002:9636
265	266	–
266	268	По границе земельного участка с кадастровым номером 42:38:0101002:9636
268	215	–
551	555	По границе земельного участка с кадастровым номером 42:38:0101002:1818
555	556	По границе земельных участков с кадастровыми номерами 42:38:0101002:1818 и 42:38:0101002:21772

65	538724,90	1349615,65
66	538759,33	1349590,86
67	538778,38	1349575,61
68	538783,66	1349573,87
69	538790,58	1349573,49
70	538798,41	1349565,22
71	538805,44	1349560,18
72	538825,31	1349537,66
73	538839,81	1349517,42
74	538852,19	1349504,26
75	538861,35	1349497,02
76	538901,03	1349469,43
77	538920,04	1349462,28
78	538927,85	1349457,67
79	538955,00	1349436,61
80	538965,25	1349429,78
81	538980,70	1349418,18
82	538991,94	1349412,42
83	539014,86	1349395,89
84	539019,88	1349392,86
85	539032,71	1349380,65
86	539046,62	1349372,46
87	539054,26	1349370,23
88	539058,48	1349370,03
89	539061,45	1349368,08
90	539064,38	1349361,31
91	539076,63	1349358,16
92	539096,15	1349349,83
93	539119,19	1349343,48
94	539138,62	1349335,69
95	539148,55	1349334,28
96	539152,47	1349335,39
97	539155,51	1349335,64
98	539159,68	1349333,28
99	539184,33	1349326,24
100	539189,84	1349325,58
101	539193,49	1349324,53
102	539201,51	1349319,81
103	539207,43	1349317,84
104	539218,22	1349311,10
105	539229,28	1349306,96
106	539243,95	1349299,50
107	539267,34	1349284,58
108	539271,84	1349282,54
109	539278,22	1349281,86
110	539283,35	1349273,95
111	539317,91	1349244,71
112	539325,11	1349237,19
113	539330,24	1349229,28
114	539334,41	1349231,68
115	539335,57	1349230,14
116	539336,35	1349226,44
117	539357,07	1349200,14
118	539363,62	1349187,88
119	539366,93	1349184,04
120	539373,54	1349173,98

556	551	По границе земельного участка с кадастровым номером 42:38:0101002:1818
575	578	–
578	580	По границе земельного участка с кадастровым номером 42:38:0101002:9655
580	590	По границе земельного участка с кадастровым номером 42:38:0101002:9636
590	575	–

**План границ  
зоны природного ландшафта (Р-1-5)**



121	539376,41	1349171,53
122	539379,54	1349170,92
123	539381,65	1349168,28
124	539383,39	1349158,82
125	539389,57	1349149,48
126	539397,46	1349128,62
127	539400,40	1349124,66
128	539399,13	1349116,03
129	539398,81	1349106,07
130	539400,11	1349101,28
131	539400,44	1349086,54
132	539398,93	1349077,05
133	539399,04	1349072,28
134	539400,89	1349067,37
135	539401,23	1349063,24
136	539399,35	1349058,92
137	539394,16	1349040,11
138	539392,91	1349024,33
139	539392,26	1348994,78
140	539391,08	1348990,15
141	539387,24	1348985,79
142	539390,78	1348961,46
143	539401,99	1348921,53
144	539406,37	1348916,83
145	539407,54	1348910,64
146	539412,52	1348901,21
147	539422,38	1348886,06
148	539432,61	1348868,72
149	539435,80	1348866,16
150	539437,12	1348862,02
151	539441,29	1348856,53
152	539569,38	1348907,79
153	539621,31	1348914,06
154	539644,29	1348931,32
155	539687,37	1348960,15
156	539732,17	1348990,35
157	539754,27	1349004,86
158	539791,52	1349036,48
1	539826,39	1349069,21
159	539426,80	1349261,79
160	539366,64	1349306,10
161	539386,87	1349336,84
162	539451,73	1349293,23
159	539426,80	1349261,79
163	539312,88	1349211,76
164	539313,49	1349215,21
165	539298,84	1349233,29
166	539278,29	1349254,10
167	539227,21	1349290,62
168	539214,59	1349297,82
169	539197,81	1349303,17
170	539188,98	1349305,42
171	539175,43	1349309,83
172	539147,93	1349314,76

173	539139,98	1349317,75
174	539128,55	1349320,17
175	539118,55	1349323,31
176	539113,25	1349323,53
177	539105,92	1349325,32
178	539091,40	1349332,04
179	539086,47	1349332,13
180	539073,39	1349337,83
181	539067,29	1349336,34
182	539057,91	1349338,17
183	539050,76	1349338,00
184	539048,74	1349339,78
185	539048,28	1349343,33
186	539040,83	1349348,75
187	539034,98	1349349,61
188	539034,62	1349347,67
189	539038,01	1349344,34
190	539035,29	1349343,86
191	539033,61	1349341,97
192	539031,13	1349343,33
193	539030,30	1349336,78
194	539036,16	1349324,24
195	539039,05	1349322,34
196	539043,85	1349314,44
197	539058,95	1349301,54
198	539070,56	1349292,85
199	539077,52	1349289,01
200	539086,12	1349281,35
201	539104,40	1349270,23
202	539111,26	1349266,94
203	539146,85	1349247,70
204	539158,97	1349245,11
205	539168,76	1349242,30
206	539182,06	1349236,27
207	539206,35	1349232,92
208	539223,59	1349229,19
209	539240,52	1349229,72
210	539247,60	1349227,80
211	539263,89	1349224,95
212	539276,64	1349223,59
213	539290,21	1349220,05
214	539302,34	1349215,23
163	539312,88	1349211,76
215	538246,85	1349929,04
216	538259,64	1349954,39
217	538213,18	1349979,63
218	538078,99	1350144,26
219	537978,45	1350239,16
220	538042,09	1350319,83
221	538005,98	1350374,63
222	537988,29	1350310,35
223	537900,75	1350224,58
224	537815,63	1350304,95
225	537785,45	1350347,79
226	537753,60	1350323,84

227	537639,11	1350411,73
228	537611,49	1350388,24
229	537340,06	1350157,45
230	537260,96	1350233,36
231	537250,94	1350242,43
232	537047,68	1350433,21
233	537128,44	1350544,25
234	537116,25	1350540,72
235	537066,80	1350529,22
236	536992,55	1350518,55
237	536900,42	1350520,87
238	536840,71	1350540,33
239	536838,65	1350534,73
240	536831,45	1350516,71
241	536830,73	1350514,92
242	536817,64	1350480,18
243	536721,67	1350493,31
244	536722,44	1350521,48
245	536731,62	1350521,63
246	536758,73	1350522,06
247	536772,96	1350545,81
248	536795,35	1350541,07
249	536797,45	1350552,47
250	536702,18	1350580,96
251	536669,92	1350589,21
252	536641,27	1350589,14
253	536641,57	1350594,86
254	536475,67	1350632,13
255	536428,89	1350639,06
256	536401,34	1350640,71
257	536343,39	1350650,40
258	536333,06	1350650,93
259	536304,88	1350646,07
260	536262,71	1350641,37
261	536154,82	1350611,70
262	536089,59	1350572,78
263	536058,67	1350550,90
264	536032,93	1350522,57
265	535933,24	1350396,02
266	535882,66	1350293,23
267	535868,23	1350262,75
268	535819,99	1350176,82
269	535817,46	1350172,37
270	535824,80	1350167,56
271	535830,75	1350164,94
272	535839,48	1350162,69
273	535850,58	1350162,98
274	535857,34	1350160,86
275	535864,10	1350157,17
276	535870,27	1350154,65
277	535881,91	1350152,29
278	535886,36	1350152,35
279	535901,98	1350153,80
280	535922,32	1350152,92
281	535929,98	1350153,20
282	535940,96	1350154,47

283	535955,21	1350157,30
284	535960,72	1350157,07
285	535967,67	1350157,78
286	535977,11	1350163,43
287	535984,64	1350166,19
288	535994,39	1350166,62
289	536004,53	1350169,65
290	536029,23	1350175,07
291	536069,87	1350186,42
292	536076,34	1350189,96
293	536089,53	1350194,11
294	536103,03	1350197,50
295	536114,17	1350201,59
296	536126,21	1350207,82
297	536132,43	1350209,96
298	536138,93	1350210,14
299	536144,71	1350211,64
300	536152,79	1350214,93
301	536167,35	1350217,00
302	536180,08	1350219,86
303	536187,84	1350223,37
304	536206,49	1350227,55
305	536222,61	1350233,33
306	536232,94	1350235,38
307	536271,28	1350245,48
308	536322,41	1350251,30
309	536349,05	1350256,24
310	536363,12	1350261,13
311	536405,41	1350278,62
312	536411,81	1350284,11
313	536422,89	1350285,82
314	536434,86	1350293,35
315	536439,75	1350299,09
316	536448,97	1350314,81
317	536452,34	1350318,34
318	536450,94	1350320,72
319	536453,22	1350325,98
320	536457,33	1350330,33
321	536468,63	1350337,23
322	536473,15	1350340,82
323	536495,87	1350349,74
324	536502,24	1350353,93
325	536510,77	1350357,65
326	536513,47	1350362,24
327	536524,37	1350365,69
328	536530,72	1350366,26
329	536542,22	1350373,92
330	536551,91	1350381,98
331	536559,80	1350386,57
332	536568,46	1350396,13
333	536573,31	1350400,03
334	536582,38	1350409,63
335	536591,11	1350416,97
336	536596,99	1350423,34
337	536612,23	1350436,87
338	536625,45	1350446,56

339	536634,03	1350451,10
340	536643,48	1350454,70
341	536655,24	1350457,48
342	536692,33	1350460,78
343	536706,32	1350461,02
344	536715,08	1350460,40
345	536730,63	1350458,32
346	536745,25	1350458,55
347	536750,69	1350459,84
348	536761,24	1350456,75
349	536766,89	1350457,16
350	536772,44	1350455,64
351	536784,08	1350456,40
352	536799,08	1350454,02
353	536804,86	1350455,84
354	536812,75	1350455,23
355	536818,94	1350455,86
356	536823,23	1350454,25
357	536829,18	1350453,58
358	536834,81	1350453,89
359	536847,09	1350456,05
360	536854,97	1350454,53
361	536866,16	1350453,42
362	536893,13	1350451,42
363	536898,99	1350452,27
364	536903,32	1350452,07
365	536916,30	1350449,79
366	536950,19	1350441,30
367	536953,73	1350439,71
368	536957,52	1350439,84
369	536969,27	1350437,20
370	536983,28	1350432,74
371	536998,01	1350426,58
372	537023,73	1350415,28
373	537036,22	1350408,67
374	537042,39	1350399,95
375	537053,06	1350391,41
376	537076,66	1350375,84
377	537088,15	1350366,71
378	537105,13	1350350,75
379	537108,91	1350345,47
380	537121,49	1350332,87
381	537139,41	1350313,72
382	537161,14	1350293,93
383	537186,85	1350269,70
384	537202,70	1350251,59
385	537211,46	1350241,01
386	537222,95	1350231,44
387	537238,95	1350220,59
388	537247,75	1350211,84
389	537269,43	1350192,85
390	537272,02	1350192,80
391	537276,92	1350188,90
392	537280,98	1350181,23
393	537287,20	1350173,84
394	537294,33	1350167,84

395	537297,82	1350163,86
396	537304,19	1350153,22
397	537313,88	1350140,56
398	537319,51	1350135,56
399	537328,15	1350129,52
400	537342,07	1350122,51
401	537355,28	1350117,34
402	537361,66	1350116,88
403	537368,58	1350116,51
404	537377,50	1350113,29
405	537391,23	1350112,23
406	537396,21	1350112,34
407	537423,93	1350112,06
408	537427,95	1350112,73
409	537431,90	1350115,02
410	537434,32	1350119,20
411	537438,67	1350127,87
412	537436,24	1350135,50
413	537436,14	1350138,46
414	537438,56	1350141,09
415	537450,75	1350150,46
416	537456,42	1350152,59
417	537463,11	1350156,03
418	537466,61	1350156,22
419	537469,48	1350155,25
420	537471,25	1350152,79
421	537471,51	1350143,83
422	537468,52	1350140,97
423	537456,56	1350133,87
424	537453,01	1350129,94
425	537446,53	1350127,57
426	537442,91	1350123,45
427	537438,39	1350119,97
428	537437,58	1350117,50
429	537440,54	1350114,19
430	537443,81	1350113,44
431	537456,72	1350112,84
432	537480,94	1350115,56
433	537485,17	1350117,28
434	537503,36	1350122,15
435	537510,42	1350125,55
436	537518,98	1350125,79
437	537525,17	1350126,63
438	537536,16	1350131,11
439	537542,50	1350131,56
440	537545,35	1350133,22
441	537547,49	1350137,30
442	537560,59	1350132,14
443	537571,94	1350125,94
444	537577,76	1350124,62
445	537587,51	1350119,86
446	537594,67	1350120,68
447	537600,27	1350119,37
448	537605,47	1350114,16
449	537602,90	1350109,66
450	537605,53	1350106,27



451	537613,28	1350101,01
452	537616,52	1350094,86
453	537621,67	1350087,50
454	537628,29	1350083,24
455	537634,54	1350081,69
456	537639,61	1350078,34
457	537648,56	1350074,24
458	537656,15	1350069,53
459	537660,78	1350068,23
460	537661,59	1350066,05
461	537661,96	1350059,93
462	537663,99	1350056,09
463	537673,21	1350052,37
464	537679,94	1350048,43
465	537695,82	1350046,68
466	537712,12	1350044,05
467	537720,32	1350045,15
468	537727,29	1350044,34
469	537738,23	1350049,65
470	537745,65	1350051,91
471	537746,65	1350054,73
472	537744,73	1350058,67
473	537737,07	1350065,92
474	537730,54	1350069,31
475	537725,99	1350069,52
476	537716,07	1350066,59
477	537714,37	1350067,82
478	537717,38	1350072,09
479	537722,85	1350074,46
480	537722,15	1350076,96
481	537719,72	1350079,94
482	537719,89	1350082,75
483	537721,67	1350084,66
484	537724,46	1350083,84
485	537733,49	1350075,63
486	537741,27	1350074,71
487	537749,90	1350078,42
488	537760,19	1350078,52
489	537763,80	1350080,06
490	537765,27	1350082,85
491	537762,99	1350087,66
492	537761,60	1350093,43
493	537762,54	1350096,77
494	537765,20	1350099,74
495	537768,54	1350101,18
496	537770,20	1350100,50
497	537767,94	1350096,43
498	537767,98	1350092,97
499	537771,91	1350084,43
500	537772,16	1350080,96
501	537768,95	1350076,93
502	537764,71	1350074,10
503	537760,17	1350072,78
504	537753,34	1350072,39
505	537750,72	1350071,25
506	537749,90	1350068,35

507	537750,82	1350065,84
508	537753,27	1350064,16
509	537757,38	1350063,74
510	537764,25	1350061,21
511	537766,98	1350062,02
512	537769,12	1350061,10
513	537787,77	1350062,21
514	537794,89	1350065,85
515	537800,40	1350065,40
516	537807,41	1350062,71
517	537823,88	1350063,92
518	537832,14	1350060,81
519	537838,64	1350055,91
520	537859,39	1350044,30
521	537869,16	1350035,53
522	537883,03	1350025,81
523	537889,46	1350022,64
524	537896,78	1350020,74
525	537901,98	1350016,44
526	537913,60	1350012,25
527	537923,64	1350010,84
528	537933,66	1350008,39
529	537945,25	1350007,63
530	537976,36	1350000,27
531	537985,35	1349999,51
532	537990,39	1350000,56
533	537994,08	1350002,74
534	537997,83	1350006,74
535	537999,80	1350007,56
536	538000,63	1350005,92
537	538001,14	1349999,41
538	538004,23	1349997,17
539	538028,66	1349995,45
540	538043,30	1349991,23
541	538087,26	1349976,30
542	538117,02	1349969,49
543	538144,83	1349969,31
544	538154,27	1349970,40
545	538170,59	1349969,07
546	538179,16	1349969,64
547	538194,55	1349965,08
548	538206,47	1349960,60
549	538220,25	1349951,96
550	538234,14	1349938,45
215	538246,85	1349929,04
551	536482,40	1350367,59
552	536378,07	1350307,85
553	536294,33	1350274,67
554	536133,38	1350233,17
555	536128,66	1350232,70
556	536116,52	1350231,49
557	536100,30	1350229,88
558	536078,56	1350230,32
559	536018,81	1350235,86
560	535953,82	1350244,77

561	535959,55	1350291,48
562	535965,48	1350313,75
563	535973,42	1350333,27
564	535983,44	1350352,58
565	536009,88	1350394,89
566	536129,43	1350372,24
567	536144,92	1350440,96
568	536218,95	1350487,36
569	536313,71	1350475,29
570	536411,83	1350480,15
571	536505,21	1350496,12
572	536558,13	1350491,97
573	536529,50	1350417,57
574	536510,91	1350390,98
551	536482,40	1350367,59
575	537531,73	1350498,29
576	537559,25	1350580,87
577	537619,05	1350667,25
578	537698,56	1350744,18
579	537694,54	1350746,40
580	537637,70	1350764,92
581	537610,95	1350733,58
582	537566,63	1350694,84
583	537520,08	1350664,09
584	537465,25	1350640,85
585	537400,97	1350619,59
586	537364,90	1350601,33
587	537310,79	1350582,92
588	537284,86	1350577,39
589	537186,23	1350561,03
590	537152,84	1350551,31
591	537406,38	1350392,81
575	537531,73	1350498,29

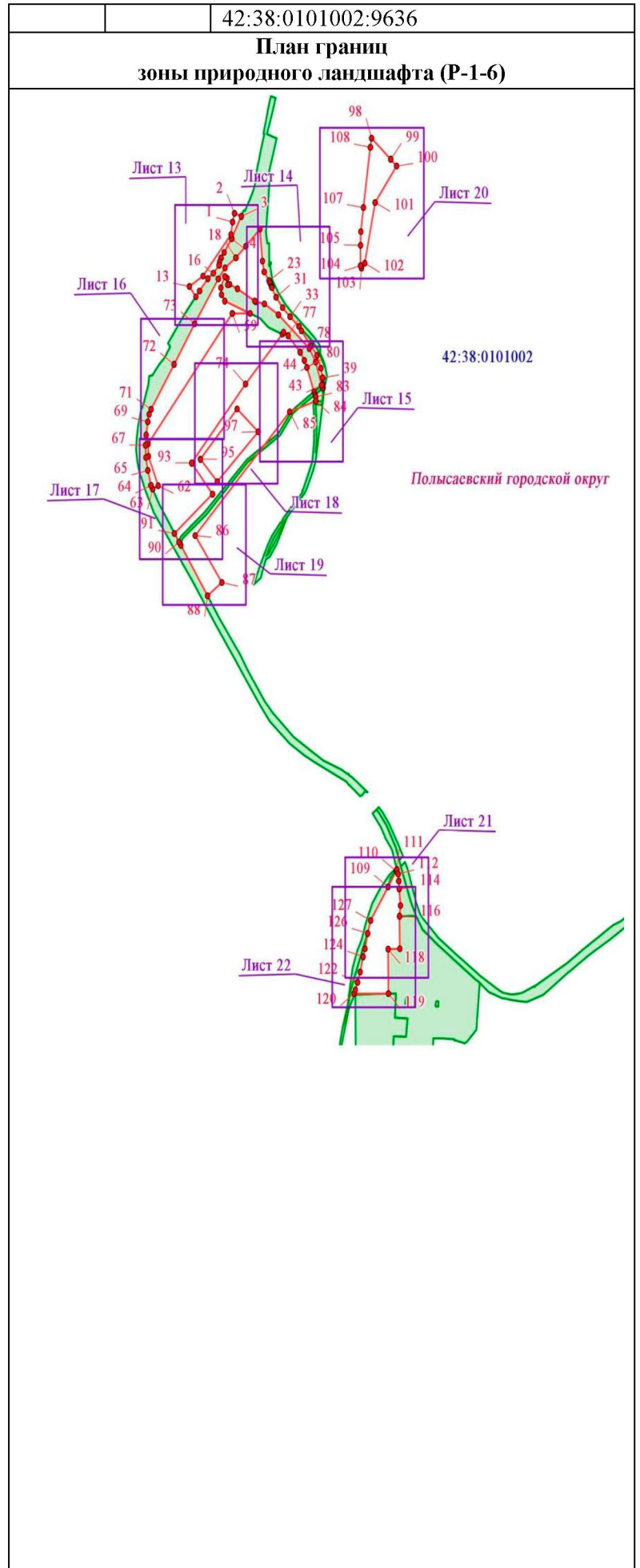
**44. Сведения о характерных точках границ  
зоны природного ландшафта (Р-1-6)**

Обозначение характерных точек границ	Координаты, м		Обозначение части границ		Описание прохождения части границ
	Х	У	от точки	до точки	
1	2	3	1	2	3
1	539742,45	1350081,07	1	3	–
2	539771,94	1350089,31	3	12	По границе земельного участка с кадастровым номером 42:38:0101002:9657
3	539761,31	1350117,67	12	1	–
4	539689,36	1350077,87	16	34	По границе земельного участка с кадастровым номером 42:38:0101002:9657
5	539643,63	1350045,77	34	40	По границе земельного участка с кадастровым номером 42:38:0101002:8890
6	539625,77	1350033,15	40	41	По границе земельных участков с
7	539612,64	1350027,10			
8	539601,71	1350025,23			
9	539576,16	1350000,84			
10	539558,08	1349977,88			
11	539517,95	1349943,75			
12	539498,75	1349927,84			
13	539532,53	1349900,70			

14	539567,27	1349957,51
15	539701,78	1350074,02
1	539742,45	1350081,07
16	539557,25	1350022,34
17	539593,28	1350050,37
18	539626,41	1350095,52
19	539663,98	1350137,15
20	539719,47	1350194,83
21	539615,77	1350205,72
22	539580,32	1350213,32
23	539552,11	1350233,85
24	539544,21	1350237,84
25	539543,74	1350238,08
26	539543,20	1350238,36
27	539532,86	1350243,57
28	539531,68	1350244,18
29	539530,76	1350244,64
30	539528,90	1350245,58
31	539497,93	1350263,19
32	539464,30	1350290,35
33	539434,30	1350320,58
34	539402,51	1350358,34
35	539387,51	1350368,94
36	539339,78	1350407,61
37	539308,32	1350433,07
38	539266,43	1350449,52
39	539235,13	1350457,24
40	539214,09	1350458,22
41	539202,00	1350458,83
42	539200,70	1350456,85
43	539210,72	1350453,17
44	539286,90	1350428,25
45	539330,53	1350400,83
46	539440,26	1350272,92
47	539476,07	1350214,14
48	539483,29	1350178,26
49	539485,05	1350174,13
50	539525,49	1350101,62
51	539539,70	1350069,54
52	539538,83	1350060,77
53	539560,39	1350058,57
54	539565,81	1350049,49
55	539529,13	1350033,11
56	539505,53	1350035,21
57	539484,94	1350048,53
58	539444,85	1350154,06
59	539444,85	1350080,65
60	539019,02	1349728,61
61	538978,78	1349730,62
62	538882,75	1349770,63
63	538871,70	1349747,71
64	538884,31	1349740,68
65	538933,35	1349727,66
66	538975,16	1349720,18
67	539014,91	1349718,80

		кадастровыми номерами 42:38:0101002:8890 и 42:38:0101002:9447
41	42	По границе земельного участка с кадастровым номером 42:38:0101002:9447
42	43	По границе земельных участков с кадастровыми номерами 42:38:0101002:8890 и 42:38:0101002:9447
43	58	По границе земельного участка с кадастровым номером 42:38:0101002:9628
58	63	–
63	16	По границе земельного участка с кадастровым номером 42:38:0101002:9657
74	75	–
75	81	По границе земельного участка с кадастровым номером 42:38:0101002:9628
81	82	–
82	84	По границе земельного участка с кадастровым номером 42:38:0101002:9628
84	88	–
88	89	По границе земельного участка с кадастровым номером 42:38:0101002:9657
89	90	По границе земельных участков с кадастровыми номерами 42:38:0101002:9657 и 42:38:0101002:9447
90	91	По границе земельного участка с кадастровым номером 42:38:0101002:9657
91	74	–
94	94	–
98	98	–
109	111	–
111	116	По границе земельного участка с кадастровым номером 42:38:0101002:9655
116	119	По границе земельного участка с кадастровым номером 42:38:0101002:8658
119	120	–
120	126	По границе земельного участка с кадастровым номером 42:38:0101002:9569
126	109	По границе земельного участка с кадастровым номером

68	539048,69	1349720,58
69	539091,25	1349727,24
70	539115,46	1349733,52
71	539131,57	1349741,46
72	539278,94	1349837,14
73	539411,63	1349923,34
16	539557,25	1350022,34
74	539215,00	1350135,50
75	539377,46	1350289,18
76	539383,69	1350294,09
77	539372,44	1350313,07
78	539318,34	1350362,78
79	539291,29	1350380,66
80	539269,08	1350392,08
81	539189,31	1350420,98
82	539179,68	1350425,00
83	539172,10	1350427,75
84	539158,69	1350428,17
85	539123,80	1350319,72
86	538720,32	1349925,29
87	538566,59	1350036,23
88	538524,20	1349976,56
89	538688,30	1349865,49
90	538698,84	1349858,36
91	538727,39	1349839,04
92	538855,05	1349997,98
93	538956,60	1349911,02
74	539215,00	1350135,50
94	539133,03	1350100,50
95	538968,89	1349947,44
96	538896,72	1350017,97
97	539059,16	1350188,60
94	539133,03	1350100,50
98	540016,63	1350661,46
99	539948,10	1350740,62
100	539926,18	1350765,94
101	539806,99	1350675,70
102	539608,33	1350632,31
103	539592,31	1350619,62
104	539600,95	1350615,24
105	539666,94	1350615,06
106	539712,11	1350616,91
107	539789,98	1350626,99
108	539987,23	1350656,35
98	540016,63	1350661,46
109	537574,25	1350729,69
110	537625,32	1350763,67
111	537630,66	1350767,23
112	537616,20	1350771,94
113	537592,66	1350774,26
114	537567,46	1350776,75
115	537513,59	1350782,07



116	537478,55	1350777,97
117	537372,10	1350779,29
118	537370,52	1350730,31
119	537225,52	1350731,93
120	537225,44	1350588,48
121	537237,96	1350593,33
122	537262,83	1350602,30
123	537296,96	1350613,35
124	537345,99	1350625,38
125	537372,69	1350633,45
126	537421,75	1350645,30
127	537464,27	1350657,14
109	537574,25	1350729,69

--

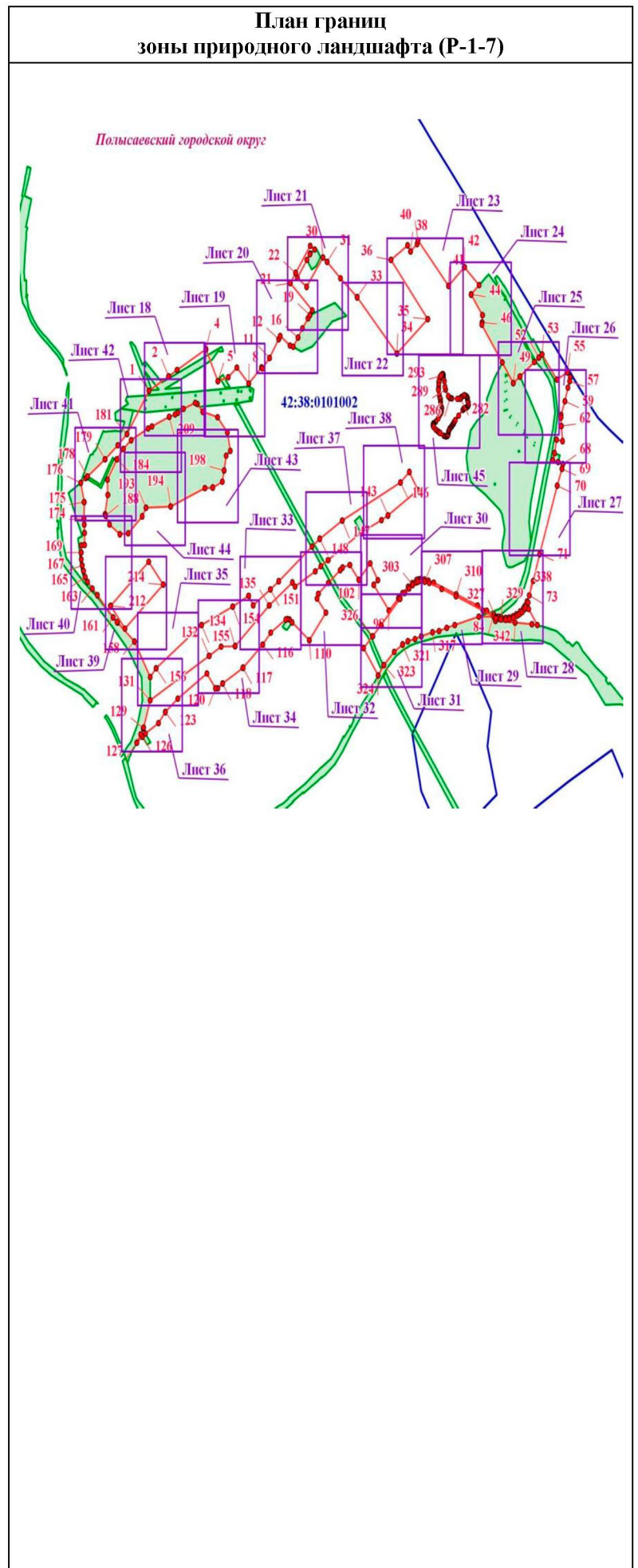
**45. Сведения о характерных точках границ  
зоны природного ландшафта (Р-1-7)**

Обозначение характерных точек границ	Координаты, м		Обозначение части границ		Описание прохождения части границ
	X	Y	от точки	до точки	
1	2	3	1	2	3
1	539206,43	1350934,40	1	15	–
2	539267,70	1351047,14	15	19	По границе земельного участка с кадастровым номером 42:38:0101002:3370
3	539293,84	1351094,77	19	24	–
4	539382,70	1351259,42	24	27	По границе земельного участка с кадастровым номером 42:38:0101002:2866
5	539247,61	1351327,65	27	43	–
6	539264,53	1351386,08	43	48	По границе земельного участка с кадастровым номером 42:38:0101002:20799
7	539305,13	1351436,05	48	50	По границе земельных участков с кадастровыми номерами 42:38:0101002:20799 и 42:38:0101002:21741
8	539236,71	1351503,60	50	51	По границе земельного участка с кадастровым номером 42:38:0101002:20799
9	539305,41	1351576,01	51	65	–
10	539301,11	1351581,82	65	67	По границе земельного участка с кадастровым номером 42:38:0101002:9303
11	539345,03	1351622,74	67	111	–
12	539425,23	1351674,36	111	113	По границе земельного участка с кадастровым номером 42:38:0101002:1517
13	539437,87	1351683,54	113	125	–
14	539397,32	1351739,25	125	126	По границе земельного участка с кадастровым номером 42:38:0101002:7490
15	539392,18	1351757,47	126	127	–
16	539432,24	1351784,47	127	131	По границе земельного участка с кадастровым номером
17	539470,96	1351810,35			
18	539512,65	1351841,45			
19	539526,60	1351851,86			
20	539547,11	1351866,18			
21	539661,87	1351740,79			
22	539704,97	1351770,54			
23	539819,84	1351853,83			
24	539803,44	1351879,12			
25	539787,26	1351854,63			
26	539783,98	1351851,83			
27	539760,76	1351835,95			
28	539683,40	1351781,53			
29	539645,83	1351833,75			
30	539769,87	1351927,21			
31	539751,44	1351950,12			
32	539682,62	1352026,99			
33	539601,80	1352121,11			
34	539364,02	1352349,15			

35	539508,93	1352524,81
36	539759,85	1352314,63
37	539821,84	1352409,55
38	539795,44	1352426,51
39	539827,01	1352463,38
40	539842,31	1352468,57
41	539649,59	1352643,10
42	539729,46	1352733,68
43	539652,97	1352817,30
44	539613,61	1352771,25
45	539526,58	1352836,98
46	539496,23	1352834,21
47	539486,47	1352833,32
48	539326,08	1352949,19
49	539238,23	1353012,65
50	539266,61	1353050,52
51	539328,74	1353133,41
52	539346,93	1353158,34
53	539360,33	1353176,30
54	539254,01	1353261,14
55	539285,07	1353319,99
56	539263,51	1353336,99
57	539247,41	1353334,28
58	539219,71	1353324,00
59	539162,67	1353306,56
60	539103,93	1353285,32
61	539093,88	1353284,06
62	539057,79	1353286,08
63	538993,75	1353293,97
64	538999,41	1353259,90
65	538943,01	1353247,10
66	538913,95	1353238,20
67	538904,57	1353268,80
68	538896,17	1353295,79
69	538876,69	1353289,37
70	538805,13	1353263,26
71	538515,77	1353162,79
72	538401,38	1353125,57
73	538341,75	1353103,12
74	538314,97	1353089,60
75	538297,27	1353077,86
76	538287,19	1353069,54
77	538272,80	1353050,92
78	538261,08	1353029,65
79	538253,48	1353010,14
80	538247,68	1352988,00
81	538246,00	1352967,74
82	538247,57	1352943,70
83	538250,89	1352925,44
84	538259,53	1352902,00
85	538277,31	1352860,66
86	538298,57	1352808,35
87	538346,17	1352687,91
88	538394,44	1352558,06
89	538403,56	1352528,04
90	538409,00	1352505,15

		42:38:0101002:8797
131	157	–
157	161	По границе земельного участка с кадастровым номером 42:38:0101002:8797
161	162	–
162	176	По границе земельного участка с кадастровым номером 42:38:0101002:9612
176	177	По границе земельного участка с кадастровым номером 42:38:0101002:9518
177	178	По границе земельных участков с кадастровыми номерами 42:38:0101002:9518 и 42:38:0101002:9450
178	181	По границе земельного участка с кадастровым номером 42:38:0101002:9518
181	1	–
182	182	По границе земельного участка с кадастровым номером 42:38:0101002:3116
212	212	–
216	216	–
299	312	–
312	313	По границе земельных участков с кадастровыми номерами 42:38:0101002:9657 и 42:38:0101002:9323
313	324	По границе земельного участка с кадастровым номером 42:38:0101002:9657
324	299	–
327	340	–
340	327	По границе земельного участка с кадастровым номером 42:38:0101002:9657

91	538409,96	1352482,57
92	538408,87	1352471,13
93	538406,31	1352461,17
94	538393,90	1352436,81
95	538378,41	1352413,15
96	538351,59	1352380,57
97	538329,81	1352357,67
98	538276,42	1352303,77
99	538385,80	1352216,88
100	538404,92	1352240,74
101	538477,08	1352196,02
102	538406,95	1352132,33
103	538470,05	1352080,05
104	538458,85	1352038,22
105	538447,97	1352024,79
106	538393,80	1351957,92
107	538347,91	1351900,66
108	538327,65	1351893,71
109	538268,09	1351943,40
110	538151,95	1351848,38
111	538226,78	1351750,53
112	538239,65	1351735,84
113	538240,69	1351723,21
114	538238,72	1351714,63
115	538184,08	1351628,22
116	538132,44	1351582,76
117	538035,31	1351470,58
118	537968,72	1351355,23
119	537947,86	1351327,69
120	537948,35	1351313,67
121	538010,96	1351265,51
122	537903,55	1351099,28
123	537847,59	1351028,11
124	537800,28	1350988,40
125	537756,52	1350914,48
126	537744,07	1350898,07
127	537718,54	1350864,72
128	537753,48	1350886,70
129	537778,56	1350902,48
130	537782,25	1350904,81
131	537897,65	1350941,38
132	538085,82	1351277,57
133	538124,58	1351345,93
134	538126,74	1351425,65
135	538298,99	1351620,02
136	538396,06	1351751,99
137	538378,52	1351768,43
138	538442,98	1351883,30
139	538464,60	1351915,12
140	538490,10	1351956,47
141	538604,89	1352142,56
142	538659,32	1352261,17
143	538679,01	1352298,11
144	538785,98	1352468,94
145	538863,32	1352420,17
146	538818,16	1352368,62





147	538657,95	1352037,29
148	538580,58	1351908,44
149	538547,35	1351863,63
150	538401,09	1351674,52
151	538366,32	1351627,79
152	538299,29	1351528,42
153	538339,73	1351502,84
154	538293,23	1351412,73
155	538215,81	1351234,83
156	538032,97	1350974,57
157	537995,01	1350942,05
158	538146,46	1350852,01
159	538225,97	1350755,14
160	538228,56	1350752,00
161	538247,29	1350729,18
162	538341,92	1350640,52
163	538369,56	1350610,94
164	538399,27	1350583,72
165	538418,50	1350570,36
166	538444,99	1350561,31
167	538467,48	1350554,14
168	538493,10	1350548,69
169	538522,21	1350547,68
170	538552,91	1350548,78
171	538554,16	1350566,57
172	538604,95	1350566,78
173	538640,45	1350565,59
174	538665,00	1350563,53
175	538735,23	1350564,66
176	538816,31	1350545,86
177	538837,35	1350574,69
178	538844,03	1350583,80
179	538917,02	1350683,57
180	538975,98	1350757,14
181	539023,56	1350808,64
1	539206,43	1350934,40
182	538997,28	1350832,49
183	538960,23	1350788,95
184	538916,69	1350750,93
185	538830,03	1350697,97
186	538766,51	1350700,03
187	538684,19	1350683,51
188	538677,94	1350687,30
189	538641,20	1350709,53
190	538599,34	1350768,68
191	538604,18	1350816,56
192	538675,40	1350895,04
193	538712,22	1350917,66
194	538716,61	1351058,49
195	538794,49	1351253,75
196	538797,29	1351297,89
197	538821,81	1351352,87
198	538869,34	1351362,50
199	538931,61	1351375,10
200	538952,45	1351398,59

201	539030,17	1351382,23
202	539095,19	1351325,78
203	539117,59	1351240,73
204	539150,43	1351209,95
205	539155,15	1351198,55
206	539129,94	1351131,51
207	539113,64	1351098,15
208	539106,45	1351083,44
209	539096,65	1351049,66
210	539055,48	1350952,21
211	539046,81	1350929,19
182	538997,28	1350832,49
212	538297,46	1350715,48
213	538200,31	1350798,16
214	538386,32	1351015,87
215	538482,64	1350932,33
212	538297,46	1350715,48
216	539265,26	1352595,08
217	539254,90	1352590,70
218	539242,99	1352588,22
219	539229,24	1352586,75
220	539215,52	1352586,61
221	539209,23	1352585,95
222	539187,14	1352591,39
223	539176,32	1352594,54
224	539171,68	1352596,68
225	539160,72	1352597,54
226	539154,69	1352596,87
227	539148,35	1352598,16
228	539135,82	1352604,01
229	539130,07	1352604,05
230	539122,34	1352602,27
231	539119,14	1352601,90
232	539112,26	1352598,86
233	539101,03	1352590,88
234	539089,65	1352584,49
235	539075,45	1352570,20
236	539069,46	1352559,27
237	539067,64	1352557,18
238	539065,67	1352556,08
239	539062,73	1352555,08
240	539057,25	1352555,20
241	539053,15	1352558,03
242	539042,28	1352570,83
243	539035,88	1352581,68
244	539030,90	1352588,60
245	539027,60	1352595,75
246	539017,08	1352616,24
247	539013,94	1352626,67
248	539013,75	1352630,03
249	539015,82	1352635,74
250	539018,81	1352638,86
251	539022,48	1352640,73
252	539033,23	1352642,79

253	539037,70	1352644,91
254	539041,03	1352647,22
255	539047,03	1352650,81
256	539052,12	1352656,89
257	539055,82	1352660,08
258	539060,80	1352665,46
259	539063,58	1352667,26
260	539067,83	1352671,15
261	539072,85	1352674,14
262	539075,92	1352677,25
263	539082,58	1352682,15
264	539101,04	1352700,95
265	539125,30	1352723,85
266	539130,96	1352729,86
267	539133,20	1352735,11
268	539134,32	1352741,81
269	539137,48	1352748,82
270	539141,12	1352753,45
271	539145,24	1352755,73
272	539149,60	1352756,79
273	539155,27	1352757,11
274	539164,97	1352751,76
275	539175,92	1352750,73
276	539180,21	1352748,51
277	539182,89	1352745,53
278	539186,13	1352739,98
279	539187,35	1352734,99
280	539186,75	1352731,91
281	539180,44	1352718,42
282	539174,98	1352711,73
283	539172,66	1352706,73
284	539172,29	1352693,82
285	539173,71	1352661,41
286	539175,73	1352652,43
287	539179,23	1352646,60
288	539184,70	1352641,79
289	539210,82	1352626,44
290	539222,77	1352622,55
291	539246,42	1352619,56
292	539261,08	1352614,55
293	539272,29	1352613,24
294	539275,19	1352612,38
295	539276,58	1352611,11
296	539276,90	1352609,25
297	539275,31	1352605,66
298	539270,32	1352599,92
216	539265,26	1352595,08
299	538214,28	1352256,87
300	538325,79	1352366,29
301	538351,41	1352394,93
302	538370,47	1352417,78
303	538385,04	1352438,99
304	538395,12	1352458,81
305	538399,04	1352468,25
306	538401,65	1352485,77

307	538399,51	1352507,09
308	538393,16	1352533,46
309	538367,86	1352604,54
310	538337,46	1352685,38
311	538276,73	1352839,76
312	538251,48	1352901,05
313	538251,40	1352815,84
314	538216,27	1352678,94
315	538203,54	1352633,29
316	538189,87	1352588,69
317	538184,83	1352551,52
318	538168,42	1352487,35
319	538155,91	1352452,38
320	538147,28	1352411,35
321	538133,62	1352380,45
322	538102,99	1352333,15
323	538046,51	1352273,36
324	538002,53	1352241,47
325	538118,31	1352159,36
326	538168,85	1352210,48
299	538214,28	1352256,87
327	538247,27	1352913,16
328	538243,29	1352923,07
329	538239,41	1352941,10
330	538237,77	1352967,98
331	538239,55	1352989,91
332	538245,38	1353013,23
333	538254,01	1353034,51
334	538261,11	1353048,02
335	538270,77	1353062,54
336	538282,52	1353076,57
337	538290,91	1353083,81
338	538310,37	1353096,74
339	538283,95	1353100,88
340	538215,15	1353149,02
341	538219,46	1353118,25
342	538225,91	1353022,74
343	538232,66	1352910,96
344	538244,00	1352912,76
327	538247,27	1352913,16

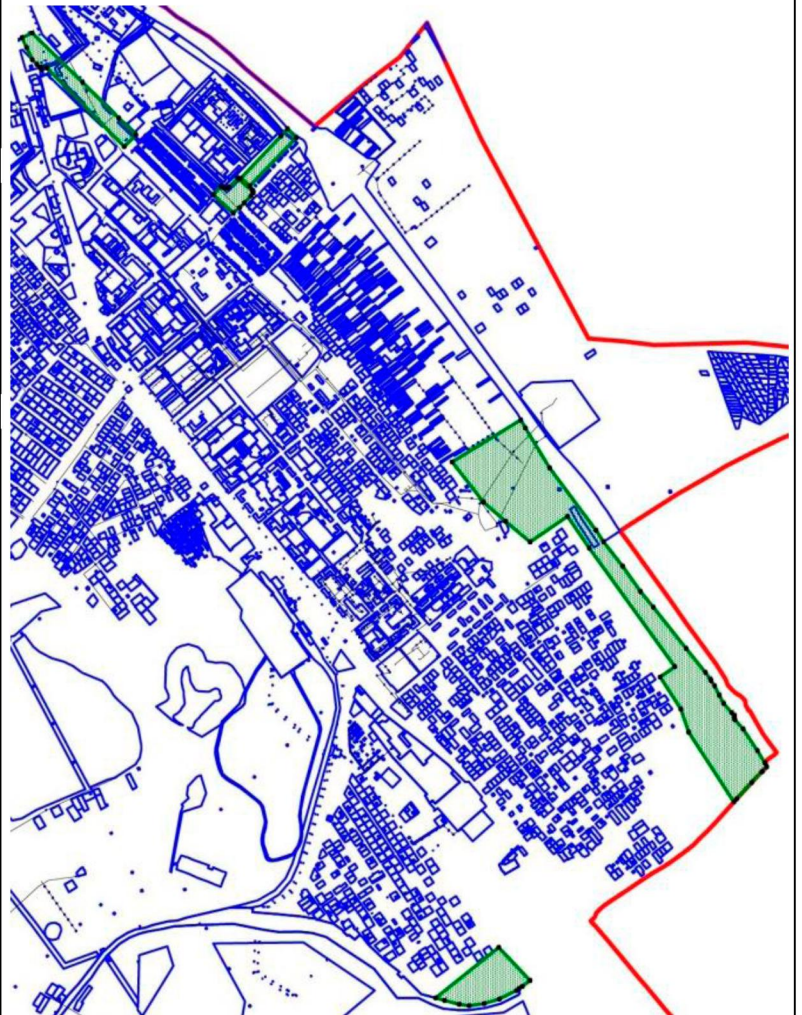
**46. Сведения о характерных точках границ  
зоны природного ландшафта (Р-1-8)**

Обозначение характерных точек границ	Координаты, м		Обозначение части границ		Описание прохождения части границ
	Х	У	от точки	до точки	
1	2	3	1	2	3
1	540178.19	1353723.75	2	6	проходит по границе смежного земельного участка с кадастровым номером 42:38:0101001:994
2	540365.26	1354014.11	3	4	
3	540329.87	1354034.20	5	1	-
4	540161.96	1354141.90	6	2	
5	539899.55	1354346.16			
6	539851.78	1354378.00	40	44	-

7	539748.03	1354463.72
8	539642.15	1354542.29
9	539575.13	1354598.46
10	539402.40	1354742.51
11	539300.87	1354826.02
12	539272.47	1354849.23
13	539267.01	1354851.87
14	539244.65	1354867.42
15	539205.47	1354888.54
16	539170.90	1354907.56
17	539130.99	1354943.97
18	539119.76	1354955.48
19	539112.57	1354954.92
20	539105.53	1354955.29
21	539100.82	1354957.64
22	539062.07	1354994.18
23	538970.07	1355056.42
24	538920.21	1355089.54
25	538903.07	1355098.10
26	538882.49	1355079.97
27	538880.72	1355076.92
28	538834.42	1355035.90
29	538763.41	1354973.32
30	538748.67	1354960.61
31	539043.72	1354760.10
32	539141.40	1354724.93
33	539276.70	1354633.20
34	539322.32	1354695.21
35	539822.67	1354317.60
36	539956.71	1354222.57
37	539843.51	1354064.92
38	539929.65	1353957.45
39	540008.70	1353860.73
1	540178.19	1353723.75
40	537882.53	1353702.42
41	538105.62	1353968.49
42	537966.50	1354104.69
43	537939.08	1354072.51
44	537931.97	1354058.34
45	537921.67	1354048.10
46	537884.36	1353975.32
47	537862.92	1353911.11
48	537852.34	1353846.39
49	537857.05	1353803.84
50	537872.19	1353742.09
40	537882.53	1353702.42
51	541954.99	1351842.79
52	541974.77	1351887.67
53	541768.82	1352106.73
54	541618.73	1352265.63
55	541548.13	1352340.16
56	541498.03	1352290.58
57	541826.67	1351952.31

44	40	проходит по границе смежного земельного участка с кадастровым номером 42:38:0101002:9657
51	59	-
59	61	проходит по границе смежного земельного участка с кадастровым номером 42:38:0101001:2450
61	51	-
63	67	-
67	63	проходит по границе смежного земельного участка с кадастровым номером 42:38:0101001:16629
68	68	-

**План границ  
зоны природного ландшафта (Р-1-8)**

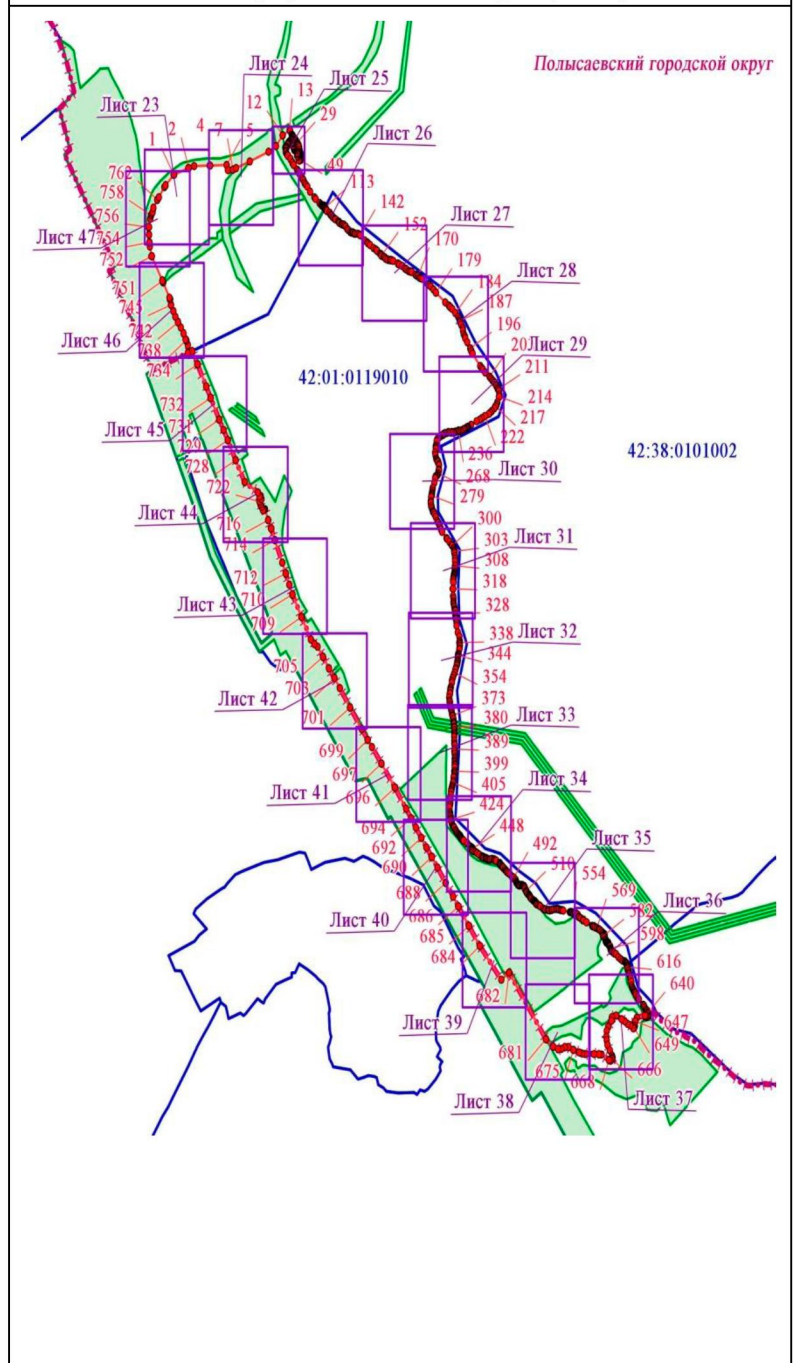




21	535749,70	1350179,93
22	535742,31	1350178,38
23	535740,64	1350180,08
24	535741,21	1350187,23
25	535740,19	1350190,12
26	535738,40	1350192,18
27	535732,60	1350194,50
28	535730,06	1350195,11
29	535727,49	1350196,25
30	535724,82	1350200,53
31	535724,06	1350202,93
32	535721,99	1350204,71
33	535717,86	1350206,69
34	535710,39	1350209,18
35	535700,15	1350211,46
36	535692,00	1350215,05
37	535686,93	1350216,19
38	535683,95	1350218,42
39	535678,31	1350218,11
40	535674,94	1350219,86
41	535672,65	1350221,70
42	535670,01	1350224,68
43	535666,85	1350226,48
44	535661,48	1350225,95
45	535659,88	1350224,58
46	535659,56	1350222,31
47	535660,52	1350219,20
48	535659,91	1350216,08
49	535658,27	1350215,03
50	535655,87	1350214,22
51	535655,03	1350213,10
52	535655,89	1350210,53
53	535657,05	1350209,05
54	535670,91	1350202,98
55	535672,09	1350200,81
56	535673,95	1350199,47
57	535680,75	1350200,84
58	535683,02	1350200,57
59	535688,59	1350197,53
60	535695,38	1350191,15
61	535698,31	1350184,21
62	535702,02	1350183,10
63	535707,48	1350182,55
64	535710,65	1350181,35
65	535715,60	1350177,39
66	535718,50	1350176,63
67	535724,94	1350176,49
68	535728,11	1350175,01
69	535728,91	1350171,96
70	535730,80	1350169,37
71	535738,61	1350167,42
72	535739,62	1350166,47
73	535739,19	1350164,37
74	535734,18	1350158,04
75	535731,04	1350155,45

		округ» и границе обособленного земельного участка с кадастровым номером 42:01:0119010:4 (входящего в единое землепользование 42:01:0000000:42)
736	748	По границе земельного участка с кадастровым номером 42:38:0101002:3
748	751	По границе земельных участков с кадастровыми номерами 42:38:0101002:3 и 42:38:0101002:21814
751	754	По границе земельного участка с кадастровым номером 42:38:0101002:3
754	1	По границе земельного участка с кадастровым номером 42:38:0101002:9636

**План границ  
зоны природного ландшафта (Р-1-9)**



76	535728,07	1350153,62
77	535727,38	1350151,42
78	535724,14	1350149,49
79	535721,19	1350145,92
80	535712,53	1350141,18
81	535712,59	1350138,69
82	535710,80	1350137,06
83	535707,71	1350136,80
84	535703,75	1350137,42
85	535695,17	1350137,73
86	535690,80	1350138,63
87	535684,07	1350142,17
88	535679,90	1350145,64
89	535675,83	1350149,63
90	535661,23	1350162,87
91	535646,32	1350173,85
92	535637,76	1350181,13
93	535617,50	1350200,20
94	535611,22	1350205,31
95	535602,73	1350210,97
96	535581,01	1350227,74
97	535576,20	1350233,20
98	535563,63	1350240,41
99	535556,72	1350246,19
100	535548,07	1350254,18
101	535527,57	1350269,95
102	535502,76	1350291,71
103	535496,63	1350298,61
104	535480,95	1350319,55
105	535474,35	1350327,47
106	535471,82	1350332,89
107	535467,61	1350335,79
108	535466,75	1350338,63
109	535469,09	1350341,61
110	535468,48	1350346,12
111	535464,68	1350348,26
112	535460,77	1350347,37
113	535458,52	1350348,50
114	535454,85	1350351,94
115	535454,84	1350356,32
116	535451,44	1350356,88
117	535447,25	1350360,87
118	535439,86	1350374,57
119	535430,73	1350380,51
120	535427,95	1350386,69
121	535421,64	1350392,89
122	535413,73	1350402,81
123	535412,75	1350407,72
124	535404,11	1350420,83
125	535402,36	1350425,26
126	535398,33	1350428,81
127	535392,91	1350438,51
128	535390,90	1350443,43
129	535390,51	1350450,04
130	535387,17	1350455,80
131	535382,63	1350461,04



132	535371,91	1350471,08
133	535368,32	1350476,92
134	535360,08	1350487,47
135	535357,63	1350494,13
136	535358,98	1350498,81
137	535357,93	1350502,79
138	535353,82	1350508,34
139	535352,77	1350514,59
140	535353,67	1350526,05
141	535350,95	1350533,15
142	535346,50	1350539,85
143	535326,27	1350563,09
144	535317,28	1350577,80
145	535312,95	1350582,98
146	535307,49	1350593,28
147	535293,93	1350611,98
148	535287,38	1350624,58
149	535282,42	1350630,43
150	535271,52	1350647,23
151	535268,24	1350653,10
152	535261,58	1350655,41
153	535258,52	1350666,90
154	535255,02	1350672,34
155	535250,20	1350677,26
156	535246,22	1350688,56
157	535244,34	1350701,86
158	535244,05	1350708,10
159	535240,84	1350717,64
160	535229,42	1350743,51
161	535227,08	1350752,43
162	535219,31	1350767,31
163	535209,80	1350781,13
164	535206,03	1350789,76
165	535199,09	1350801,61
166	535196,51	1350810,06
167	535195,63	1350816,79
168	535183,47	1350837,79
169	535180,40	1350845,77
170	535178,60	1350852,79
171	535172,01	1350861,00
172	535168,87	1350866,48
173	535166,39	1350873,74
174	535146,55	1350904,71
175	535143,76	1350908,34
176	535140,37	1350914,32
177	535135,00	1350921,53
178	535122,51	1350935,38
179	535110,09	1350948,55
180	535069,52	1350999,95
181	535056,71	1351018,32
182	535049,57	1351026,00
183	535041,21	1351037,33
184	535025,93	1351054,13
185	535010,19	1351069,90
186	535002,23	1351074,89
187	534993,93	1351078,92

188	534986,82	1351080,75
189	534977,48	1351087,02
190	534962,79	1351093,89
191	534953,56	1351094,91
192	534937,96	1351099,52
193	534928,93	1351104,46
194	534920,77	1351108,29
195	534904,14	1351117,97
196	534879,91	1351134,30
197	534867,65	1351140,37
198	534858,09	1351146,58
199	534806,42	1351188,21
200	534798,20	1351195,97
201	534792,45	1351202,86
202	534780,21	1351214,93
203	534762,54	1351238,93
204	534755,47	1351245,25
205	534748,73	1351253,84
206	534743,95	1351260,66
207	534738,06	1351266,21
208	534731,09	1351271,83
209	534724,95	1351275,75
210	534716,70	1351282,05
211	534710,34	1351286,09
212	534702,88	1351289,06
213	534688,76	1351292,24
214	534680,12	1351290,64
215	534656,53	1351281,68
216	534647,27	1351276,69
217	534639,47	1351271,44
218	534631,42	1351264,85
219	534620,20	1351251,77
220	534614,15	1351242,48
221	534607,64	1351233,90
222	534599,13	1351214,28
223	534590,14	1351196,66
224	534585,14	1351185,89
225	534578,88	1351169,56
226	534563,92	1351139,08
227	534555,46	1351123,24
228	534555,02	1351120,43
229	534553,14	1351116,36
230	534548,44	1351110,47
231	534546,35	1351105,57
232	534546,06	1351102,22
233	534544,54	1351097,05
234	534539,78	1351087,14
235	534539,13	1351079,85
236	534539,26	1351070,69
237	534536,70	1351064,95
238	534536,14	1351056,57
239	534533,08	1351047,92
240	534532,54	1351043,17
241	534533,07	1351035,74
242	534532,52	1351029,64
243	534534,30	1351017,04

244	534530,13	1351007,00
245	534528,67	1350997,23
246	534527,08	1350993,69
247	534522,17	1350987,03
248	534521,55	1350983,53
249	534514,98	1350972,68
250	534513,43	1350966,54
251	534511,09	1350963,23
252	534501,26	1350954,68
253	534496,40	1350952,40
254	534477,95	1350948,42
255	534473,51	1350948,03
256	534469,79	1350948,76
257	534464,53	1350948,55
258	534449,68	1350945,41
259	534438,64	1350945,86
260	534423,31	1350950,37
261	534419,47	1350952,89
262	534414,93	1350958,03
263	534410,21	1350960,18
264	534401,27	1350965,14
265	534397,01	1350965,88
266	534380,06	1350965,60
267	534375,16	1350964,57
268	534362,51	1350960,63
269	534356,23	1350958,00
270	534353,45	1350954,87
271	534351,33	1350949,34
272	534347,97	1350946,49
273	534343,05	1350944,70
274	534324,74	1350940,68
275	534304,07	1350932,39
276	534293,09	1350930,46
277	534283,08	1350928,19
278	534278,19	1350927,54
279	534271,64	1350924,87
280	534265,00	1350923,55
281	534248,77	1350921,63
282	534240,81	1350921,53
283	534226,26	1350924,45
284	534218,07	1350926,68
285	534207,90	1350931,89
286	534204,44	1350934,78
287	534202,01	1350937,54
288	534192,52	1350941,86
289	534182,23	1350949,12
290	534166,39	1350957,75
291	534159,18	1350962,35
292	534148,00	1350968,23
293	534141,16	1350972,49
294	534131,34	1350976,55
295	534120,74	1350982,19
296	534095,06	1351006,25
297	534090,93	1351010,62
298	534080,17	1351023,42
299	534068,60	1351034,39

300	534063,39	1351038,62
301	534052,99	1351045,77
302	534047,30	1351048,06
303	534041,10	1351049,34
304	534034,49	1351049,32
305	534022,26	1351051,97
306	534010,26	1351052,88
307	534001,10	1351052,37
308	533980,78	1351051,95
309	533967,92	1351050,39
310	533955,44	1351050,14
311	533950,07	1351048,94
312	533945,65	1351047,19
313	533940,21	1351046,12
314	533935,25	1351044,39
315	533929,81	1351043,31
316	533923,36	1351042,91
317	533913,40	1351043,02
318	533886,38	1351040,80
319	533855,76	1351041,68
320	533845,25	1351043,86
321	533833,54	1351043,41
322	533827,34	1351044,36
323	533821,00	1351046,55
324	533812,22	1351048,64
325	533802,39	1351049,99
326	533797,94	1351051,77
327	533794,74	1351054,06
328	533780,41	1351055,23
329	533773,11	1351055,29
330	533767,88	1351056,37
331	533760,58	1351057,13
332	533750,58	1351060,00
333	533744,53	1351060,78
334	533734,73	1351060,89
335	533706,26	1351067,54
336	533688,83	1351076,18
337	533670,65	1351077,01
338	533664,51	1351076,06
339	533656,69	1351077,53
340	533648,52	1351077,60
341	533639,38	1351075,80
342	533635,81	1351075,60
343	533618,29	1351070,36
344	533612,13	1351069,68
345	533606,18	1351067,70
346	533601,62	1351067,14
347	533592,95	1351066,85
348	533587,84	1351065,98
349	533581,00	1351065,21
350	533574,20	1351063,52
351	533569,05	1351060,60
352	533557,96	1351056,18
353	533553,31	1351053,96
354	533539,80	1351049,98
355	533528,29	1351043,84

356	533517,46	1351038,93
357	533508,29	1351035,45
358	533498,31	1351034,74
359	533480,33	1351029,29
360	533477,12	1351028,87
361	533471,46	1351027,37
362	533464,40	1351026,28
363	533454,71	1351024,05
364	533452,33	1351024,00
365	533436,70	1351021,23
366	533424,27	1351022,39
367	533418,75	1351023,86
368	533406,98	1351025,26
369	533399,11	1351026,84
370	533387,08	1351031,16
371	533382,31	1351033,37
372	533371,36	1351035,62
373	533364,02	1351038,81
374	533358,13	1351039,64
375	533348,74	1351043,36
376	533336,16	1351044,99
377	533332,37	1351045,07
378	533326,98	1351046,28
379	533317,20	1351047,14
380	533311,81	1351048,01
381	533301,78	1351047,53
382	533294,23	1351049,21
383	533286,66	1351049,54
384	533281,66	1351048,56
385	533275,04	1351048,17
386	533260,27	1351048,32
387	533246,85	1351048,83
388	533239,99	1351049,74
389	533224,30	1351049,92
390	533215,94	1351049,24
391	533204,50	1351049,94
392	533191,54	1351052,31
393	533184,53	1351051,49
394	533177,39	1351051,81
395	533169,75	1351051,27
396	533162,78	1351051,91
397	533158,98	1351051,40
398	533150,25	1351051,10
399	533132,08	1351049,33
400	533126,07	1351049,68
401	533120,74	1351048,44
402	533112,51	1351045,70
403	533107,61	1351044,72
404	533093,47	1351044,27
405	533086,02	1351042,59
406	533073,82	1351037,12
407	533066,37	1351035,71
408	533060,00	1351033,74
409	533054,06	1351032,24
410	533048,61	1351030,36
411	533035,31	1351029,13

412	533021,45	1351026,51
413	533016,57	1351026,13
414	533011,18	1351027,11
415	533002,39	1351026,39
416	532993,51	1351023,98
417	532983,53	1351023,01
418	532964,12	1351024,19
419	532961,87	1351025,64
420	532953,97	1351025,65
421	532949,01	1351026,63
422	532946,66	1351028,03
423	532938,01	1351028,82
424	532931,13	1351030,01
425	532923,58	1351032,65
426	532918,68	1351033,90
427	532908,18	1351039,05
428	532903,90	1351043,53
429	532901,66	1351045,26
430	532899,76	1351047,30
431	532888,78	1351055,50
432	532884,64	1351059,11
433	532878,23	1351063,47
434	532874,98	1351068,36
435	532870,11	1351073,07
436	532867,59	1351076,81
437	532863,94	1351080,95
438	532859,88	1351083,26
439	532858,18	1351084,81
440	532854,92	1351086,94
441	532851,47	1351089,94
442	532848,48	1351094,39
443	532846,15	1351099,20
444	532835,34	1351117,42
445	532824,04	1351130,82
446	532820,74	1351135,60
447	532816,91	1351143,81
448	532813,79	1351147,07
449	532812,11	1351147,27
450	532812,46	1351143,31
451	532810,65	1351142,21
452	532808,56	1351143,39
453	532806,30	1351146,37
454	532803,36	1351150,82
455	532800,28	1351160,85
456	532795,59	1351169,12
457	532794,95	1351172,12
458	532787,49	1351182,57
459	532780,32	1351196,47
460	532778,19	1351202,96
461	532778,34	1351205,07
462	532775,91	1351207,89
463	532774,23	1351217,72
464	532772,97	1351222,14
465	532771,72	1351224,33
466	532771,27	1351226,13
467	532767,71	1351231,73

468	532767,16	1351238,62
469	532769,41	1351242,63
470	532770,03	1351251,17
471	532768,33	1351262,68
472	532767,54	1351263,73
473	532767,11	1351266,23
474	532764,46	1351271,05
475	532763,45	1351274,70
476	532753,02	1351292,96
477	532750,52	1351294,80
478	532748,41	1351297,50
479	532744,37	1351300,89
480	532741,83	1351306,31
481	532738,73	1351308,16
482	532737,29	1351311,28
483	532733,96	1351312,92
484	532727,49	1351321,35
485	532722,46	1351326,65
486	532720,11	1351330,60
487	532716,66	1351333,98
488	532710,97	1351340,93
489	532706,92	1351349,19
490	532696,59	1351359,43
491	532695,63	1351362,76
492	532691,63	1351370,26
493	532683,00	1351379,55
494	532675,54	1351382,20
495	532672,19	1351384,98
496	532668,81	1351389,28
497	532665,50	1351391,24
498	532662,75	1351394,07
499	532661,86	1351398,25
500	532660,83	1351400,50
501	532660,72	1351402,83
502	532663,63	1351407,26
503	532663,23	1351413,82
504	532660,50	1351417,72
505	532659,01	1351421,17
506	532659,18	1351423,98
507	532654,97	1351427,48
508	532651,34	1351429,56
509	532646,37	1351430,00
510	532637,23	1351435,56
511	532634,84	1351437,77
512	532630,99	1351440,02
513	532624,81	1351446,93
514	532621,57	1351452,36
515	532618,52	1351454,05
516	532616,61	1351455,93
517	532612,03	1351459,49
518	532610,58	1351460,01
519	532609,80	1351461,55
520	532605,99	1351465,53
521	532600,41	1351473,01
522	532597,18	1351478,55
523	532596,17	1351482,09

524	532594,10	1351484,09
525	532591,81	1351485,65
526	532590,34	1351487,96
527	532588,38	1351489,52
528	532584,66	1351490,30
529	532581,78	1351495,08
530	532580,87	1351503,06
531	532577,07	1351510,02
532	532573,58	1351513,66
533	532564,54	1351528,81
534	532561,60	1351535,64
535	532561,25	1351541,49
536	532559,79	1351554,25
537	532559,13	1351556,37
538	532558,30	1351562,67
539	532559,27	1351572,51
540	532561,49	1351577,44
541	532563,50	1351585,36
542	532563,68	1351595,96
543	532564,57	1351604,44
544	532563,19	1351608,16
545	532561,73	1351615,77
546	532559,19	1351623,51
547	532558,65	1351631,27
548	532556,23	1351637,00
549	532550,17	1351671,95
550	532551,08	1351676,21
551	532551,26	1351679,78
552	532550,15	1351683,49
553	532548,16	1351686,51
554	532545,41	1351692,03
555	532546,79	1351698,07
556	532546,17	1351701,76
557	532543,28	1351708,49
558	532539,45	1351714,09
559	532532,32	1351719,99
560	532530,30	1351724,20
561	532525,15	1351730,92
562	532517,84	1351743,48
563	532516,41	1351747,52
564	532508,35	1351762,69
565	532493,47	1351792,85
566	532491,94	1351797,37
567	532491,10	1351802,86
568	532487,88	1351809,26
569	532485,20	1351817,88
570	532480,41	1351826,43
571	532478,87	1351830,58
572	532475,90	1351835,79
573	532469,35	1351843,24
574	532463,82	1351850,61
575	532463,12	1351853,23
576	532459,24	1351859,00
577	532457,31	1351860,01
578	532454,98	1351859,52
579	532454,38	1351856,88



580	532454,33	1351854,67
581	532453,15	1351852,69
582	532451,64	1351852,94
583	532447,07	1351859,43
584	532438,67	1351864,32
585	532433,50	1351865,46
586	532427,54	1351867,92
587	532425,69	1351869,80
588	532424,32	1351871,62
589	532423,73	1351874,39
590	532425,03	1351876,96
591	532423,73	1351879,26
592	532419,97	1351880,75
593	532417,33	1351881,35
594	532413,35	1351885,01
595	532410,40	1351886,05
596	532408,70	1351887,71
597	532407,95	1351890,44
598	532399,79	1351893,54
599	532396,76	1351893,71
600	532393,48	1351894,98
601	532390,61	1351897,58
602	532387,51	1351901,60
603	532384,23	1351907,74
604	532380,21	1351914,43
605	532376,90	1351921,49
606	532363,89	1351935,69
607	532355,98	1351948,20
608	532348,99	1351957,67
609	532346,72	1351968,06
610	532343,84	1351972,56
611	532341,56	1351974,83
612	532338,84	1351979,06
613	532336,99	1351981,27
614	532330,89	1351984,49
615	532327,75	1351984,61
616	532325,08	1351983,75
617	532317,20	1351984,73
618	532309,67	1351989,44
619	532301,33	1351992,06
620	532294,42	1351995,30
621	532285,93	1351998,46
622	532275,71	1352001,50
623	532262,39	1352003,85
624	532246,20	1352007,80
625	532237,11	1352011,65
626	532230,71	1352016,23
627	532227,81	1352017,33
628	532222,54	1352021,34
629	532219,73	1352024,16
630	532217,01	1352026,17
631	532207,43	1352031,14
632	532198,14	1352039,58
633	532190,83	1352044,45
634	532167,71	1352069,31
635	532164,35	1352071,77

636	532156,97	1352076,26
637	532148,80	1352083,59
638	532144,09	1352088,67
639	532138,08	1352088,64
640	532130,60	1352091,05
641	532128,50	1352096,41
642	532120,91	1352095,06
643	532117,94	1352089,75
644	532118,27	1352082,02
645	532123,97	1352079,69
646	532115,10	1352033,94
647	532098,94	1352026,87
648	532080,08	1352024,10
649	532072,77	1352020,23
650	532071,31	1352014,89
651	532083,23	1351999,18
652	532089,94	1351983,26
653	532099,19	1351969,12
654	532107,71	1351951,48
655	532123,04	1351922,83
656	532115,81	1351900,21
657	532102,01	1351897,88
658	532076,25	1351879,63
659	532059,98	1351872,10
660	532035,42	1351869,62
661	532022,34	1351870,74
662	532002,46	1351875,03
663	531979,23	1351887,96
664	531956,87	1351901,72
665	531949,69	1351903,21
666	531942,76	1351901,18
667	531936,52	1351892,25
668	531938,37	1351884,49
669	531962,34	1351844,34
670	531963,54	1351830,22
671	531965,12	1351802,82
672	531964,78	1351756,16
673	531966,75	1351738,65
674	531970,29	1351724,13
675	531981,50	1351691,83
676	531993,01	1351664,89
677	531992,93	1351645,91
678	531986,31	1351626,92
679	531984,57	1351608,66
680	531995,21	1351580,89
681	532026,58	1351543,00
682	532301,75	1351343,78
683	532271,46	1351301,33
684	532411,34	1351186,67
685	532493,24	1351127,45
686	532574,38	1351070,56
687	532615,29	1351042,18
688	532671,94	1351001,38
689	532734,96	1350957,52
690	532778,45	1350926,54
691	532816,99	1350898,47

692	532857,48	1350870,89
693	532899,96	1350840,16
694	532938,00	1350815,19
695	532977,69	1350787,59
696	533065,37	1350727,54
697	533164,37	1350654,29
698	533232,14	1350604,24
699	533262,44	1350581,18
700	533307,05	1350547,76
701	533396,34	1350485,29
702	533475,33	1350429,92
703	533517,57	1350399,84
704	533557,30	1350370,34
705	533604,91	1350339,02
706	533646,73	1350310,19
707	533658,70	1350292,01
708	533677,50	1350274,26
709	533770,46	1350223,27
710	533862,05	1350173,37
711	533902,91	1350157,10
712	533948,85	1350137,71
713	533994,68	1350119,08
714	534087,22	1350079,07
715	534135,10	1350058,74
716	534170,79	1350043,56
717	534214,28	1350025,05
718	534212,07	1350021,37
719	534209,98	1350015,52
720	534225,05	1350006,04
721	534235,57	1349999,92
722	534245,76	1349995,80
723	534256,98	1350007,36
724	534268,95	1350002,43
725	534266,62	1349996,71
726	534284,82	1349988,08
727	534326,58	1349915,74
728	534417,07	1349867,19
729	534500,54	1349825,14
730	534542,68	1349801,88
731	534584,80	1349778,62
732	534674,68	1349732,39
733	534721,51	1349708,20
734	534813,25	1349660,81
735	534867,49	1349632,80
736	534860,23	1349609,11
737	534892,86	1349609,38
738	534911,95	1349600,58
739	534916,13	1349596,26
740	534941,49	1349584,84
741	534965,04	1349570,19
742	534988,05	1349556,12
743	535009,60	1349541,59
744	535033,92	1349531,09
745	535059,64	1349517,44
746	535083,28	1349512,38
747	535089,40	1349508,76

748	535151,28	1349475,58
749	535152,50	1349474,93
750	535159,09	1349471,44
751	535159,48	1349471,22
752	535260,23	1349413,12
753	535299,92	1349404,34
754	535317,05	1349400,58
755	535349,77	1349398,60
756	535380,33	1349398,20
757	535413,86	1349405,06
758	535429,79	1349410,10
759	535435,37	1349414,24
760	535441,71	1349418,23
761	535460,00	1349422,75
762	535493,07	1349444,12
763	535502,83	1349452,00
764	535545,98	1349481,87
765	535553,18	1349488,00
1	535595,95	1349533,55

**48. Сведения о характерных точках границ  
зоны природного ландшафта (P-1-10)**

Обозначение характерных точек границ	Координаты, м		Обозначение части границ		Описание прохождения части границ
	X	Y	от точки	до точки	
1	2	3	1	2	3
1	536572,11	1350664,14	1	5	По границе земельного участка с кадастровым номером 42:38:0101002:19613
2	536594,78	1350670,68			
3	536621,96	1350677,83			
4	536639,72	1350684,96			
5	536646,61	1350688,95	5	7	По границе земельного участка с кадастровым номером 42:38:0101002:8658
6	536650,01	1350752,35			
7	536650,07	1350755,21			
8	536610,59	1350768,00			
9	536456,54	1350803,70			
10	536445,14	1350806,34			
11	536376,76	1350822,19	7	11	По границе земельного участка с кадастровым номером 42:38:0101002:1829
12	536336,70	1350831,47			
13	536193,41	1350864,67	11	12	По границе земельных участков с кадастровыми номерами 42:38:0101002:1829 и 42:38:0101002:21814
14	536118,15	1350925,08			
15	536020,04	1350843,30	12	14	По границе земельного участка с кадастровым номером 42:38:0101002:1829
16	535862,28	1350796,00			
17	535635,82	1350980,04	14	19	–
18	535640,49	1351000,47			
19	535917,36	1351112,38	19	36	По границе земельного участка с кадастровым номером 42:38:0101002:1829
20	535800,07	1351218,02			
21	535663,06	1351335,72	36	60	–
22	535562,42	1351431,02			
23	535498,60	1351491,97	60	62	По границе земельного участка с кадастровым номером 42:38:0101002:19759
24	535431,14	1351570,35			
25	535366,56	1351683,36			
26	535305,78	1351807,00			
27	535206,99	1352020,92	62	65	По границе земельных участков с кадастровыми номерами 42:38:0101002:19759 и 42:38:0101002:8717
28	535144,42	1352150,67			

29	535078,15	1352298,61	65	71	По границе земельного участка с кадастровым номером 42:38:0101002:8717
30	535032,99	1352396,43	71	73	По границе земельных участков с кадастровыми номерами 42:38:0101002:19759 и 42:38:0101002:8717
31	534970,57	1352536,15	73	115	По границе земельного участка с кадастровым номером 42:38:0101002:8717
32	534880,54	1352734,33	115	118	–
33	534817,41	1352840,54	118	119	По границе земельного участка с кадастровым номером 42:38:0101002:2103
34	534801,33	1352868,98	119	120	По границе земельного участка с кадастровым номером 42:38:0101002:1244
35	534732,07	1352922,71	120	123	–
36	534636,89	1352959,23	123	124	По границе земельного участка с кадастровым номером 42:38:0101002:8946
37	534634,03	1352956,21	124	143	–
38	534625,69	1352951,24	143	144	По границе муниципального образования «Полысаевский городской округ»
39	534618,29	1352948,32	144	145	По границе муниципального образования «Полысаевский городской округ» и границе земельного участка с кадастровым номером 42:01:0114005:744
40	534634,16	1352941,69	145	166	По границе земельного участка с кадастровым номером 42:06:0301001:108
41	534709,40	1352906,64	166	167	По границе муниципального образования «Полысаевский городской округ»
42	534781,10	1352850,70	167	168	По границе муниципального образования «Полысаевский городской округ» и границе земельного участка с кадастровым номером 42:01:0114005:744
43	534848,19	1352758,51	168	364	По границе муниципального образования «Полысаевский городской округ»
44	534915,87	1352607,29	364	365	По границе муниципального образования «Полысаевский городской округ» и границе земельного участка с кадастровым номером 42:38:0101003:1134
45	534925,52	1352513,53	365	417	По границе муниципального образования «Полысаевский городской округ»
46	534771,34	1352275,45	417	938	По границе уреза воды реки Иня
47	534694,88	1352324,18	938	939	–
48	534613,13	1352386,66	939	957	По границе земельного участка с кадастровым номером
49	534582,51	1352336,86			
50	534431,08	1352381,06			
51	534328,31	1352226,68			
52	534195,63	1352270,50			
53	534016,00	1352402,63			
54	534156,52	1352622,17			
55	534105,91	1352791,17			
56	534094,13	1352883,30			
57	534102,72	1352920,26			
58	534076,41	1352929,66			
59	534040,88	1352955,77			
60	534027,77	1352967,70			
61	533986,95	1352993,46			
62	533981,57	1352994,00			
63	533949,24	1353011,29			
64	533926,47	1353027,78			
65	533918,94	1353029,51			
66	533906,84	1353032,25			
67	533873,06	1353053,22			
68	533856,40	1353059,58			
69	533832,81	1353064,48			
70	533796,18	1353113,83			
71	533768,12	1353130,95			
72	533744,67	1353145,23			
73	533740,48	1353151,19			
74	533717,41	1353183,93			
75	533715,07	1353187,26			
76	533697,17	1353212,71			
77	533710,03	1353229,23			
78	533722,23	1353244,91			
79	533759,63	1353293,00			
80	533761,44	1353298,63			
81	533761,73	1353319,23			
82	533755,62	1353330,13			
83	533738,27	1353361,09			
84	533722,23	1353379,64			

85	533719,38	1353382,95
86	533716,60	1353386,17
87	533679,20	1353429,46
88	533599,31	1353470,72
89	533450,12	1353555,99
90	533418,62	1353568,53
91	533417,15	1353590,80
92	533417,54	1353596,73
93	533419,41	1353624,98
94	533463,66	1353699,32
95	533506,76	1353685,61
96	533581,04	1353635,95
97	533623,88	1353607,31
98	533655,44	1353585,52
99	533707,79	1353552,89
100	533762,00	1353515,62
101	533769,58	1353510,42
102	533797,03	1353488,21
103	533846,12	1353454,78
104	533862,77	1353441,29
105	533865,22	1353439,29
106	533866,29	1353438,43
107	533912,10	1353401,29
108	534005,84	1353336,19
109	534043,22	1353390,18
110	534095,78	1353413,97
111	534100,91	1353416,28
112	534124,98	1353427,17
113	534161,86	1353393,00
114	534169,70	1353385,72
115	534236,74	1353323,57
116	534259,27	1353302,70
117	534273,94	1353289,08
118	534301,60	1353263,44
119	534307,53	1353258,54
120	534361,99	1353216,64
121	534372,89	1353237,08
122	534411,48	1353289,11
123	534430,83	1353277,01
124	534503,60	1353232,98
125	534619,39	1353169,55
126	534632,21	1353206,90
127	534671,89	1353315,90
128	534692,16	1353374,31
129	534721,18	1353460,26
130	534761,11	1353574,65
131	534816,24	1353731,04
132	534852,42	1353830,76
133	534918,22	1354024,44
134	535026,76	1354335,83
135	535053,81	1354414,10
136	535064,39	1354438,96
137	534963,00	1354483,42
138	534872,17	1354533,89
139	534878,53	1354546,37
140	534698,52	1354639,35

		42:38:0101002:9636
957	1	По границе земельного участка с кадастровым номером 42:38:0101002:19613
962	962	–
970	970	–
980	987	По границе земельного участка с кадастровым номером 42:38:0101002:1251
987	989	По границе земельных участков с кадастровыми номерами 42:38:0101002:1251 и 42:38:0101002:19759
989	990	–
990	980	По границе земельного участка с кадастровым номером 42:38:0101002:1251
991	991	По границе земельного участка с кадастровым номером 42:06:0301001:108
1023	1023	По границе земельного участка с кадастровым номером 42:06:0301001:108
1047	1158	По границе земельного участка с кадастровым номером 42:06:0301001:108
1158	1159	По границе земельных участков с кадастровыми номерами 42:06:0301001:108 и 42:06:0301001:113
1159	1162	По границе земельных участков с кадастровыми номерами 42:06:0301001:108 и 42:06:0301001:117
1162	1166	По границе земельных участков с кадастровыми номерами 42:06:0301001:108 и 42:06:0301001:113
1166	1168	По границе земельных участков с кадастровыми номерами 42:06:0301001:108 и 42:06:0301001:117
1168	1170	По границе земельных участков с кадастровыми номерами 42:06:0301001:108 и 42:06:0301001:113
1170	1175	По границе земельного участка с кадастровым номером 42:06:0301001:108
1175	1202	–

141	534671,03	1354676,97
142	534228,97	1354936,20
143	534431,73	1355386,90
144	534367,78	1355416,96
145	534366,86	1355417,39
146	534361,58	1355387,44
147	534356,73	1355358,18
148	534368,70	1355340,82
149	534385,73	1355325,18
150	534369,04	1355296,01
151	534354,02	1355270,30
152	534348,78	1355228,77
153	534341,70	1355226,24
154	534325,00	1355229,24
155	534302,53	1355247,86
156	534299,80	1355269,59
157	534306,67	1355310,36
158	534318,17	1355315,45
159	534329,84	1355336,02
160	534333,10	1355354,96
161	534324,56	1355361,93
162	534317,62	1355384,40
163	534315,87	1355393,06
164	534302,22	1355408,68
165	534283,75	1355438,52
166	534285,93	1355455,42
167	534114,42	1355536,27
168	534047,63	1355568,07
169	533791,17	1355690,16
170	533416,76	1355958,47
171	533113,76	1356073,96
172	532586,35	1356158,26
173	531233,32	1356076,68
174	531191,13	1356048,75
175	531166,55	1355941,98
176	531161,39	1355890,12
177	531173,19	1355835,20
178	531194,75	1355796,65
179	531201,13	1355760,67
180	531189,12	1355723,30
181	531177,77	1355675,60
182	531181,02	1355639,69
183	531205,33	1355597,94
184	531218,25	1355563,22
185	531241,80	1355534,50
186	531265,56	1355500,41
187	531290,44	1355439,77
188	531298,48	1355392,92
189	531306,65	1355369,78
190	531316,34	1355337,09
191	531326,49	1355310,09
192	531329,68	1355297,76
193	531337,94	1355276,68
194	531340,02	1355267,91
195	531345,59	1355234,63
196	531346,89	1355217,56

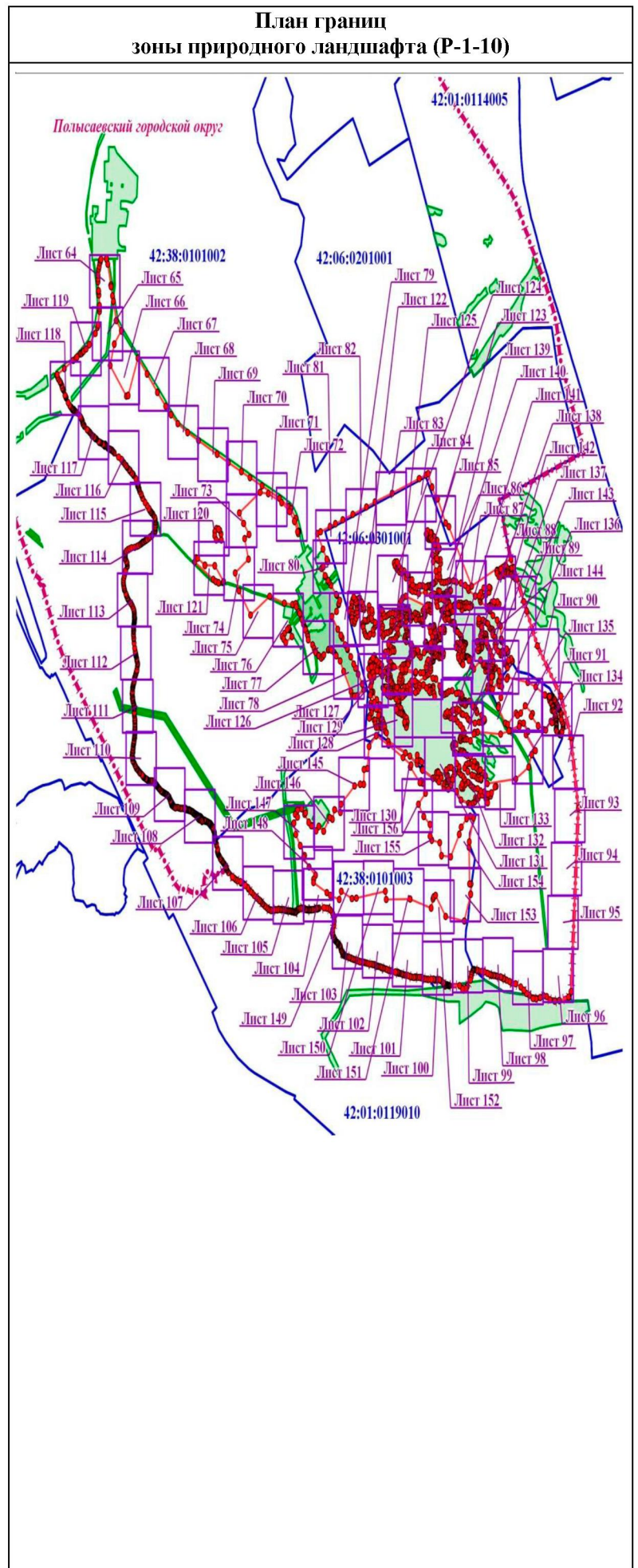
1202	1214	По границе земельного участка с кадастровым номером 42:06:0301001:108
1214	1221	По границе земельных участков с кадастровыми номерами 42:06:0301001:108 и 42:06:0301001:113
1221	1047	По границе земельного участка с кадастровым номером 42:06:0301001:108
1367	1367	По границе земельного участка с кадастровым номером 42:06:0301001:108
1398	1398	По границе земельного участка с кадастровым номером 42:06:0301001:108
1410	1410	По границе земельного участка с кадастровым номером 42:06:0301001:108
1511	1511	По границе земельного участка с кадастровым номером 42:06:0301001:108
1515	1515	По границе земельного участка с кадастровым номером 42:06:0301001:108
1518	1670	По границе земельного участка с кадастровым номером 42:06:0301001:108
1670	1681	–
1681	1682	По границе земельного участка с кадастровым номером 42:06:0301001:114
1682	1684	–
1684	1686	По границе земельного участка с кадастровым номером 42:06:0301001:108
1686	1687	–
1687	1731	По границе земельного участка с кадастровым номером 42:06:0301001:108
1731	1741	По границе земельных участков с кадастровыми номерами 42:06:0301001:108 и 42:06:0301001:113
1741	1745	По границе земельного участка с кадастровым номером 42:06:0301001:108
1745	1749	По границе земельных участков с кадастровыми номерами 42:06:0301001:108 и

197	531350,40	1355197,50
198	531351,07	1355185,82
199	531353,28	1355164,03
200	531354,74	1355157,87
201	531362,72	1355138,98
202	531369,02	1355116,10
203	531379,33	1355082,55
204	531382,45	1355052,43
205	531389,69	1355011,06
206	531391,37	1354991,96
207	531395,33	1354965,44
208	531395,77	1354958,71
209	531393,25	1354954,57
210	531388,80	1354951,06
211	531380,65	1354946,62
212	531371,69	1354940,18
213	531365,49	1354936,71
214	531355,59	1354933,15
215	531338,12	1354928,66
216	531316,74	1354922,07
217	531271,57	1354886,74
218	531254,79	1354868,99
219	531253,96	1354831,31
220	531275,98	1354796,80
221	531276,99	1354682,31
222	531277,70	1354673,00
223	531278,96	1354665,08
224	531280,99	1354658,06
225	531282,45	1354651,57
226	531282,33	1354645,95
227	531280,71	1354641,62
228	531275,93	1354637,78
229	531275,32	1354632,92
230	531279,85	1354624,14
231	531286,14	1354619,55
232	531290,68	1354619,71
233	531293,60	1354618,88
234	531297,23	1354612,51
235	531310,20	1354591,24
236	531317,88	1354573,95
237	531319,57	1354566,78
238	531319,27	1354537,58
239	531317,97	1354520,31
240	531319,36	1354511,21
241	531323,56	1354503,40
242	531324,64	1354499,01
243	531322,34	1354474,39
244	531322,35	1354440,22
245	531324,21	1354414,16
246	531328,63	1354393,66
247	531335,59	1354369,67
248	531335,89	1354356,41
249	531338,36	1354338,72
250	531338,66	1354314,04
251	531340,35	1354293,44
252	531338,89	1354284,49

		42:06:0301001:113
1749	1518	По границе земельного участка с кадастровым номером 42:06:0301001:108
1839	1840	По границе земельного участка с кадастровым номером 42:00:0000000:142
1840	1906	–
1906	1912	По границе земельного участка с кадастровым номером 42:38:0101003:1132
1912	1839	–
1913	1913	По границе земельного участка с кадастровым номером 42:06:0301001:108
1987	1987	По границе земельного участка с кадастровым номером 42:06:0301001:108
1998	1998	По границе земельного участка с кадастровым номером 42:06:0301001:108
2008	2008	По границе земельного участка с кадастровым номером 42:06:0301001:108
2016	2016	–
2074	2074	По границе земельного участка с кадастровым номером 42:06:0301001:108
2086	2086	По границе земельного участка с кадастровым номером 42:06:0301001:108
2097	2097	По границе земельного участка с кадастровым номером 42:06:0301001:108
2117	2117	По границе земельного участка с кадастровым номером 42:06:0301001:108



253	531338,62	1354268,04
254	531342,06	1354245,05
255	531344,63	1354228,04
256	531350,40	1354203,74
257	531355,72	1354174,57
258	531358,39	1354154,79
259	531361,79	1354141,03
260	531365,92	1354130,70
261	531368,18	1354111,01
262	531370,26	1354098,71
263	531373,34	1354093,61
264	531374,49	1354088,63
265	531375,08	1354077,20
266	531376,68	1354061,72
267	531386,02	1354012,58
268	531389,09	1353995,73
269	531391,54	1353976,95
270	531397,75	1353957,93
271	531404,53	1353930,16
272	531405,83	1353920,41
273	531410,44	1353904,77
274	531414,55	1353889,32
275	531417,77	1353871,29
276	531420,68	1353854,77
277	531421,78	1353847,53
278	531427,07	1353831,80
279	531431,39	1353821,88
280	531432,47	1353809,69
281	531433,98	1353802,19
282	531435,19	1353784,45
283	531437,38	1353765,52
284	531442,35	1353739,56
285	531444,89	1353717,59
286	531448,90	1353701,30
287	531450,50	1353685,74
288	531452,76	1353670,25
289	531454,43	1353654,52
290	531461,33	1353628,59
291	531465,44	1353609,19
292	531469,40	1353589,80
293	531474,02	1353575,02
294	531478,64	1353559,38
295	531484,10	1353536,76
296	531486,57	1353530,59
297	531490,65	1353510,01
298	531494,30	1353492,47
299	531497,07	1353484,86
300	531502,32	1353475,27
301	531505,59	1353471,66
302	531511,24	1353468,77
303	531512,44	1353465,98
304	531512,70	1353462,69
305	531514,87	1353458,45
306	531521,05	1353452,44
307	531527,18	1353449,12
308	531534,31	1353445,10



309	531544,79	1353440,59
310	531554,35	1353436,61
311	531564,07	1353431,61
312	531571,13	1353427,85
313	531576,55	1353422,61
314	531582,74	1353410,05
315	531587,89	1353405,82
316	531588,98	1353402,02
317	531591,02	1353399,21
318	531596,20	1353394,23
319	531598,90	1353391,23
320	531602,72	1353385,27
321	531607,40	1353376,60
322	531611,78	1353373,40
323	531616,06	1353369,45
324	531617,96	1353364,12
325	531620,75	1353361,29
326	531624,25	1353359,88
327	531628,76	1353359,02
328	531634,45	1353358,31
329	531640,97	1353353,47
330	531650,21	1353345,88
331	531656,88	1353344,84
332	531670,14	1353343,60
333	531691,35	1353346,32
334	531725,33	1353358,76
335	531752,82	1353360,68
336	531787,42	1353357,10
337	531803,28	1353349,51
338	531817,02	1353340,81
339	531836,50	1353318,40
340	531844,53	1353301,10
341	531850,24	1353278,48
342	531852,54	1353245,36
343	531847,93	1353187,70
344	531846,82	1353175,47
345	531843,74	1353165,13
346	531844,57	1353156,89
347	531842,68	1353139,80
348	531839,72	1353127,44
349	531838,48	1353116,39
350	531837,63	1353100,63
351	531838,28	1353084,33
352	531835,01	1353080,37
353	531836,69	1353072,95
354	531835,59	1353060,89
355	531838,21	1353050,08
356	531840,05	1353042,49
357	531839,87	1353034,10
358	531844,00	1353022,76
359	531848,78	1353011,08
360	531849,76	1353002,15
361	531849,75	1352994,09
362	531848,77	1352987,57
363	531846,33	1352975,71
364	531840,76	1352956,69

365	531834,61	1352939,31
366	531825,18	1352930,00
367	531820,61	1352920,53
368	531818,95	1352913,52
369	531818,75	1352904,28
370	531823,38	1352893,77
371	531824,57	1352886,70
372	531823,90	1352878,83
373	531825,54	1352869,55
374	531829,55	1352861,07
375	531830,19	1352851,99
376	531829,29	1352841,10
377	531829,24	1352831,37
378	531830,94	1352816,72
379	531832,73	1352806,78
380	531835,66	1352794,79
381	531838,08	1352782,48
382	531839,32	1352770,04
383	531839,41	1352751,06
384	531839,21	1352742,17
385	531841,19	1352725,00
386	531837,35	1352710,48
387	531837,23	1352689,67
388	531836,13	1352670,05
389	531833,63	1352647,61
390	531833,95	1352639,37
391	531834,14	1352632,83
392	531840,57	1352612,04
393	531846,00	1352598,99
394	531854,74	1352583,86
395	531867,08	1352564,95
396	531879,93	1352546,21
397	531884,50	1352539,90
398	531896,25	1352524,19
399	531902,92	1352514,65
400	531908,55	1352503,44
401	531920,08	1352485,73
402	531931,09	1352467,20
403	531944,05	1352445,09
404	531960,36	1352423,41
405	531972,23	1352405,69
406	531990,95	1352378,93
407	532001,03	1352371,49
408	532019,35	1352341,88
409	532036,14	1352295,51
410	532044,19	1352287,28
411	532054,13	1352250,63
412	532062,07	1352230,14
413	532071,94	1352212,80
414	532081,47	1352195,31
415	532113,38	1352150,13
416	532129,16	1352134,50
417	532136,74	1352127,79
418	532148,39	1352124,92
419	532151,72	1352121,28
420	532154,70	1352120,94

421	532162,59	1352113,08
422	532174,00	1352105,03
423	532177,95	1352100,02
424	532185,84	1352091,51
425	532191,85	1352086,62
426	532196,27	1352080,67
427	532199,71	1352076,97
428	532205,91	1352068,50
429	532213,36	1352062,32
430	532219,28	1352055,91
431	532230,95	1352047,48
432	532241,11	1352039,09
433	532245,99	1352034,49
434	532252,46	1352030,55
435	532260,39	1352026,54
436	532265,01	1352025,08
437	532268,58	1352024,79
438	532275,29	1352027,24
439	532287,31	1352026,98
440	532314,18	1352015,51
441	532323,66	1352013,25
442	532341,10	1352003,20
443	532346,89	1351998,50
444	532350,95	1351995,87
445	532354,18	1351994,93
446	532360,72	1351994,25
447	532362,36	1351992,59
448	532364,76	1351990,96
449	532370,76	1351990,45
450	532378,35	1351990,88
451	532381,79	1351992,27
452	532386,60	1351991,68
453	532396,66	1351991,46
454	532407,28	1351989,28
455	532411,25	1351987,57
456	532417,33	1351983,48
457	532422,37	1351981,10
458	532427,05	1351979,53
459	532431,98	1351976,99
460	532436,60	1351973,26
461	532442,29	1351970,76
462	532453,86	1351964,82
463	532467,16	1351954,40
464	532473,48	1351945,93
465	532474,64	1351942,00
466	532476,41	1351938,77
467	532477,30	1351935,02
468	532478,23	1351932,78
469	532478,45	1351930,71
470	532481,63	1351922,58
471	532486,54	1351914,46
472	532489,28	1351906,00
473	532489,85	1351902,20
474	532492,15	1351895,87
475	532491,65	1351885,59
476	532492,89	1351882,86

477	532497,83	1351878,42
478	532499,11	1351875,14
479	532498,63	1351867,95
480	532510,33	1351850,43
481	532517,63	1351842,85
482	532524,30	1351833,39
483	532525,51	1351829,09
484	532525,37	1351825,08
485	532522,41	1351823,47
486	532518,79	1351824,09
487	532515,18	1351829,80
488	532512,97	1351835,21
489	532507,06	1351842,27
490	532501,89	1351846,12
491	532497,12	1351850,77
492	532494,61	1351852,18
493	532492,71	1351852,06
494	532491,09	1351849,82
495	532491,83	1351843,95
496	532498,81	1351834,00
497	532504,55	1351819,04
498	532506,06	1351813,86
499	532511,56	1351805,35
500	532514,54	1351802,69
501	532517,95	1351800,45
502	532525,33	1351800,88
503	532527,81	1351800,34
504	532530,90	1351795,56
505	532532,03	1351792,88
506	532531,53	1351787,32
507	532533,96	1351782,23
508	532535,57	1351776,29
509	532540,54	1351770,99
510	532544,82	1351763,80
511	532548,95	1351759,33
512	532549,98	1351757,08
513	532551,14	1351750,72
514	532553,01	1351746,84
515	532558,86	1351742,16
516	532562,52	1351735,91
517	532564,28	1351730,08
518	532566,27	1351726,68
519	532567,17	1351718,43
520	532569,60	1351707,98
521	532572,37	1351701,04
522	532573,42	1351694,79
523	532575,13	1351691,35
524	532577,36	1351681,71
525	532577,16	1351672,30
526	532578,06	1351669,08
527	532580,80	1351663,17
528	532583,49	1351659,87
529	532587,41	1351658,37
530	532588,57	1351657,00
531	532588,08	1351654,24
532	532584,62	1351649,45

533	532583,90	1351646,54
534	532586,21	1351628,19
535	532587,59	1351624,53
536	532587,84	1351608,61
537	532588,32	1351603,24
538	532588,18	1351599,18
539	532589,99	1351580,67
540	532594,27	1351570,56
541	532595,35	1351555,65
542	532592,61	1351544,29
543	532595,43	1351532,10
544	532599,85	1351518,63
545	532608,61	1351505,82
546	532612,90	1351501,29
547	532617,92	1351498,15
548	532620,95	1351495,43
549	532628,55	1351491,47
550	532633,33	1351489,47
551	532639,93	1351489,27
552	532643,04	1351488,01
553	532646,26	1351484,26
554	532660,50	1351474,37
555	532668,09	1351472,25
556	532672,21	1351470,00
557	532673,26	1351468,62
558	532676,06	1351462,77
559	532679,25	1351457,77
560	532685,41	1351452,01
561	532687,90	1351446,81
562	532688,86	1351438,94
563	532694,04	1351430,81
564	532695,62	1351426,23
565	532698,89	1351419,60
566	532701,67	1351410,66
567	532706,00	1351402,83
568	532706,36	1351399,46
569	532707,70	1351396,51
570	532708,50	1351393,46
571	532710,26	1351389,85
572	532711,98	1351384,07
573	532715,60	1351378,96
574	532720,92	1351374,73
575	532729,14	1351361,93
576	532733,58	1351356,85
577	532740,46	1351347,06
578	532744,91	1351342,64
579	532750,37	1351334,45
580	532756,09	1351328,86
581	532759,45	1351326,24
582	532764,58	1351318,33
583	532769,51	1351315,95
584	532772,33	1351311,28
585	532773,34	1351307,85
586	532773,89	1351300,75
587	532779,06	1351292,30
588	532781,21	1351291,27

589	532783,37	1351291,12
590	532786,80	1351289,26
591	532787,36	1351287,84
592	532787,42	1351285,83
593	532788,95	1351278,81
594	532789,50	1351266,78
595	532791,25	1351255,16
596	532791,69	1351237,93
597	532794,50	1351232,83
598	532795,39	1351226,37
599	532798,75	1351218,99
600	532800,32	1351216,84
601	532802,15	1351216,21
602	532803,43	1351212,88
603	532804,48	1351208,68
604	532804,36	1351205,98
605	532807,13	1351201,32
606	532815,47	1351184,08
607	532819,50	1351177,76
608	532823,39	1351174,54
609	532827,08	1351167,42
610	532833,84	1351159,69
611	532848,13	1351137,18
612	532855,87	1351129,48
613	532864,03	1351118,97
614	532873,93	1351108,57
615	532878,07	1351102,42
616	532883,48	1351097,37
617	532893,80	1351088,86
618	532900,49	1351084,98
619	532906,60	1351079,65
620	532919,68	1351071,30
621	532929,40	1351062,59
622	532934,25	1351059,23
623	532939,04	1351055,34
624	532942,20	1351053,59
625	532959,68	1351053,21
626	532964,40	1351053,92
627	532967,37	1351053,47
628	532968,04	1351051,78
629	532966,88	1351050,72
630	532965,74	1351047,99
631	532967,10	1351046,01
632	532970,44	1351044,91
633	532975,42	1351045,12
634	532995,66	1351049,45
635	532996,94	1351051,10
636	532997,24	1351052,66
637	532999,55	1351054,34
638	533002,52	1351053,68
639	533013,69	1351054,58
640	533019,65	1351054,61
641	533036,18	1351058,09
642	533044,32	1351058,89
643	533058,08	1351061,68
644	533065,34	1351064,44

645	533070,88	1351065,24
646	533083,43	1351069,46
647	533090,17	1351070,67
648	533105,46	1351074,23
649	533114,10	1351075,72
650	533121,94	1351075,12
651	533130,31	1351076,35
652	533140,32	1351078,67
653	533151,15	1351078,60
654	533157,68	1351077,59
655	533163,41	1351077,57
656	533168,96	1351078,59
657	533176,64	1351078,26
658	533184,24	1351079,07
659	533195,13	1351079,48
660	533207,90	1351078,93
661	533214,68	1351079,49
662	533229,65	1351078,57
663	533234,83	1351077,48
664	533243,07	1351078,06
665	533259,24	1351077,16
666	533274,82	1351074,01
667	533286,71	1351072,94
668	533294,47	1351073,90
669	533324,73	1351073,41
670	533334,27	1351071,41
671	533343,20	1351068,89
672	533349,08	1351067,95
673	533356,25	1351066,28
674	533366,19	1351061,09
675	533371,58	1351059,61
676	533383,69	1351056,04
677	533390,83	1351053,12
678	533400,58	1351050,85
679	533410,33	1351050,97
680	533424,34	1351048,06
681	533433,04	1351047,33
682	533442,05	1351048,16
683	533451,63	1351050,66
684	533472,12	1351051,52
685	533480,30	1351054,21
686	533488,77	1351055,70
687	533497,55	1351058,22
688	533500,99	1351059,82
689	533507,32	1351061,89
690	533513,34	1351065,02
691	533519,69	1351067,86
692	533530,64	1351071,30
693	533545,15	1351074,30
694	533555,97	1351077,95
695	533563,54	1351082,66
696	533576,70	1351087,90
697	533579,88	1351089,72
698	533591,86	1351094,38
699	533598,82	1351099,11
700	533606,66	1351101,10



701	533609,92	1351101,36
702	533637,55	1351107,14
703	533650,27	1351108,60
704	533654,61	1351109,40
705	533660,54	1351108,97
706	533674,09	1351104,34
707	533684,81	1351099,56
708	533694,64	1351098,43
709	533710,65	1351092,88
710	533715,53	1351090,45
711	533722,37	1351088,89
712	533729,77	1351088,13
713	533735,81	1351087,03
714	533743,33	1351084,10
715	533748,24	1351083,29
716	533771,98	1351077,30
717	533808,86	1351070,11
718	533840,82	1351065,73
719	533847,59	1351065,75
720	533866,25	1351062,63
721	533877,20	1351063,10
722	533896,64	1351063,11
723	533901,77	1351064,78
724	533911,02	1351064,69
725	533921,66	1351063,59
726	533926,32	1351063,71
727	533936,35	1351066,52
728	533945,05	1351067,24
729	533951,60	1351068,55
730	533960,28	1351071,63
731	533965,44	1351072,11
732	533970,02	1351073,75
733	533974,52	1351074,03
734	533979,49	1351073,43
735	533984,50	1351074,84
736	533989,27	1351075,17
737	533996,67	1351074,25
738	534003,97	1351074,03
739	534008,67	1351073,34
740	534019,02	1351073,98
741	534030,24	1351071,89
742	534041,53	1351070,67
743	534048,74	1351068,62
744	534055,97	1351065,05
745	534069,21	1351058,86
746	534085,72	1351048,59
747	534097,71	1351037,39
748	534105,80	1351028,39
749	534117,66	1351013,62
750	534127,97	1351004,63
751	534136,59	1350998,10
752	534139,86	1350996,30
753	534146,40	1350990,74
754	534157,65	1350982,97
755	534164,97	1350980,81
756	534175,01	1350974,36

757	534202,35	1350959,47
758	534209,43	1350956,39
759	534219,45	1350954,23
760	534232,46	1350949,83
761	534249,08	1350947,41
762	534262,27	1350946,36
763	534277,36	1350947,87
764	534294,68	1350952,80
765	534312,43	1350960,96
766	534331,30	1350967,11
767	534344,39	1350972,62
768	534376,19	1350990,98
769	534381,73	1350991,73
770	534396,06	1350988,39
771	534402,66	1350988,35
772	534406,12	1350987,84
773	534414,82	1350979,75
774	534431,80	1350968,76
775	534441,92	1350966,27
776	534453,12	1350968,30
777	534463,42	1350968,83
778	534471,36	1350970,50
779	534480,16	1350971,50
780	534484,99	1350974,54
781	534490,65	1350981,02
782	534500,53	1350996,83
783	534508,70	1351019,28
784	534513,42	1351041,92
785	534516,85	1351075,45
786	534524,37	1351101,89
787	534531,51	1351121,77
788	534541,07	1351142,68
789	534542,69	1351147,84
790	534550,31	1351159,59
791	534553,54	1351168,61
792	534557,87	1351178,15
793	534559,87	1351185,47
794	534566,83	1351197,02
795	534569,25	1351203,46
796	534575,59	1351216,32
797	534576,49	1351222,69
798	534587,52	1351241,83
799	534594,89	1351257,05
800	534606,11	1351274,89
801	534614,86	1351284,12
802	534623,91	1351296,70
803	534632,23	1351305,72
804	534634,70	1351310,11
805	534638,21	1351311,98
806	534642,76	1351311,88
807	534655,89	1351313,44
808	534661,96	1351313,41
809	534668,04	1351314,25
810	534682,56	1351314,59
811	534700,39	1351312,79
812	534707,76	1351313,50

813	534721,96	1351313,84
814	534731,40	1351309,95
815	534738,24	1351305,79
816	534754,91	1351290,38
817	534766,08	1351281,36
818	534773,10	1351270,49
819	534778,17	1351264,53
820	534780,66	1351259,71
821	534789,24	1351250,75
822	534797,66	1351244,51
823	534804,21	1351237,00
824	534826,62	1351217,13
825	534850,71	1351194,40
826	534881,23	1351168,72
827	534903,76	1351154,15
828	534909,46	1351149,76
829	534932,23	1351133,83
830	534948,20	1351126,22
831	534951,86	1351125,17
832	534962,67	1351119,63
833	534971,92	1351111,52
834	534976,62	1351108,71
835	534979,76	1351108,86
836	534981,12	1351111,32
837	534978,31	1351116,90
838	534978,88	1351117,86
839	534983,74	1351117,43
840	534992,00	1351113,68
841	535011,33	1351101,56
842	535025,80	1351089,66
843	535051,53	1351063,50
844	535058,29	1351055,17
845	535062,79	1351047,81
846	535073,93	1351032,19
847	535087,23	1351016,31
848	535092,85	1351011,10
849	535107,06	1350992,16
850	535112,86	1350985,32
851	535119,37	1350980,63
852	535127,66	1350968,76
853	535140,47	1350955,16
854	535151,43	1350941,27
855	535162,70	1350931,71
856	535167,43	1350925,11
857	535186,08	1350891,68
858	535214,26	1350843,31
859	535224,46	1350829,33
860	535234,08	1350818,40
861	535236,86	1350807,19
862	535241,43	1350797,99
863	535242,38	1350786,82
864	535245,21	1350782,86
865	535249,42	1350772,15
866	535256,10	1350765,84
867	535259,85	1350763,59
868	535264,27	1350752,99

869	535265,65	1350746,79
870	535266,79	1350734,63
871	535267,91	1350731,14
872	535269,74	1350730,67
873	535272,28	1350732,78
874	535276,09	1350738,87
875	535278,19	1350740,88
876	535278,38	1350738,01
877	535275,45	1350734,12
878	535274,27	1350729,92
879	535275,66	1350719,17
880	535281,50	1350708,97
881	535290,00	1350691,35
882	535290,85	1350685,92
883	535293,52	1350679,25
884	535295,29	1350671,09
885	535299,90	1350663,74
886	535317,44	1350638,77
887	535320,03	1350633,30
888	535320,76	1350627,44
889	535322,60	1350622,31
890	535326,96	1350618,42
891	535332,65	1350611,37
892	535342,65	1350593,39
893	535345,18	1350585,11
894	535361,67	1350571,54
895	535368,62	1350562,50
896	535372,54	1350558,52
897	535377,61	1350547,91
898	535385,71	1350536,90
899	535388,49	1350530,45
900	535413,90	1350498,82
901	535421,58	1350493,34
902	535429,37	1350483,21
903	535442,80	1350478,26
904	535451,84	1350475,90
905	535463,94	1350469,68
906	535468,27	1350464,60
907	535477,90	1350459,20
908	535488,17	1350448,36
909	535510,27	1350419,07
910	535524,62	1350396,88
911	535531,18	1350384,72
912	535536,01	1350377,79
913	535535,85	1350375,52
914	535532,03	1350373,98
915	535532,80	1350369,53
916	535535,61	1350364,37
917	535541,44	1350358,83
918	535549,16	1350355,20
919	535553,50	1350345,90
920	535561,67	1350337,93
921	535568,76	1350330,41
922	535588,66	1350314,38
923	535623,75	1350289,90
924	535629,42	1350286,63

925	535635,44	1350284,55
926	535643,63	1350277,99
927	535679,23	1350261,62
928	535686,25	1350255,94
929	535691,53	1350249,65
930	535697,62	1350246,05
931	535713,02	1350241,26
932	535717,87	1350238,84
933	535733,33	1350227,75
934	535737,91	1350226,08
935	535745,38	1350220,43
936	535761,97	1350202,63
937	535776,33	1350191,23
938	535792,56	1350181,79
939	535795,83	1350187,87
940	535839,99	1350270,13
941	535899,44	1350373,26
942	535915,26	1350401,64
943	535925,01	1350414,89
944	535948,86	1350452,50
945	535950,38	1350465,91
946	535959,75	1350478,72
947	535966,44	1350490,97
948	535983,92	1350518,86
949	536016,56	1350556,12
950	536099,04	1350626,88
951	536142,84	1350648,34
952	536160,98	1350654,84
953	536262,14	1350672,28
954	536282,69	1350673,82
955	536304,20	1350673,38
956	536384,83	1350666,50
957	536409,73	1350661,35
958	536413,09	1350662,72
959	536482,96	1350656,14
960	536503,54	1350655,87
961	536529,04	1350655,56
1	536572,11	1350664,14
962	534655,74	1352014,60
963	534632,51	1351992,83
964	534601,23	1351993,51
965	534573,15	1352010,24
966	534573,29	1352067,04
967	534616,65	1352066,08
968	534643,73	1352050,90
969	534651,51	1352037,93
962	534655,74	1352014,60
970	534438,80	1351780,11
971	534410,43	1351763,81
972	534279,50	1351975,52
973	534264,31	1352005,89
974	534255,45	1352037,68
975	534255,95	1352088,63
976	534263,40	1352095,26

977	534380,93	1351994,89
978	534384,46	1351880,56
979	534437,95	1351796,03
970	534438,80	1351780,11
980	533880,66	1352792,94
981	533857,06	1352766,52
982	533839,18	1352782,63
983	533813,95	1352806,29
984	533856,24	1352878,42
985	533907,01	1352848,24
986	533908,55	1352849,13
987	533912,85	1352846,02
988	533916,80	1352843,16
989	533922,31	1352839,33
990	533907,76	1352823,13
980	533880,66	1352792,94
991	534130,54	1353576,97
992	534110,60	1353572,22
993	534105,71	1353560,59
994	534079,05	1353561,00
995	534064,14	1353551,18
996	534044,20	1353546,45
997	534038,96	1353571,71
998	534020,67	1353568,62
999	533995,72	1353565,67
1000	533965,74	1353567,82
1001	533955,50	1353591,48
1002	533973,72	1353599,57
1003	533993,58	1353612,70
1004	534016,71	1353630,82
1005	534041,77	1353623,68
1006	534070,13	1353623,23
1007	534093,37	1353631,26
1008	534103,20	1353647,94
1009	534099,77	1353659,72
1010	534078,04	1353665,14
1011	534064,60	1353677,11
1012	534055,98	1353704,12
1013	534071,02	1353702,21
1014	534097,80	1353690,02
1015	534114,63	1353674,66
1016	534141,51	1353654,05
1017	534139,93	1353644,00
1018	534133,34	1353635,69
1019	534110,11	1353624,32
1020	534108,57	1353610,92
1021	534135,29	1353603,76
1022	534148,79	1353586,77
991	534130,54	1353576,97
1023	534084,65	1353760,65
1024	534050,29	1353763,30
1025	534033,17	1353769,41
1026	533987,82	1353755,84

1027	533974,74	1353743,83
1028	533971,48	1353725,28
1029	533975,50	1353710,04
1030	533951,36	1353686,36
1031	533939,72	1353693,37
1032	533929,61	1353694,75
1033	533895,66	1353707,41
1034	533873,04	1353718,65
1035	533860,06	1353731,11
1036	533858,45	1353758,37
1037	533875,81	1353770,76
1038	533878,16	1353813,78
1039	533908,23	1353809,52
1040	533932,11	1353829,63
1041	533946,16	1353836,42
1042	533962,75	1353829,80
1043	533979,66	1353795,10
1044	533997,88	1353789,96
1045	534033,57	1353797,46
1046	534054,41	1353794,06
1023	534084,65	1353760,65
1047	534410,20	1354077,57
1048	534407,80	1354060,84
1049	534401,10	1354049,32
1050	534380,59	1354060,32
1051	534357,22	1354079,78
1052	534350,68	1354092,90
1053	534335,19	1354110,78
1054	534327,27	1354132,74
1055	534290,52	1354186,42
1056	534254,37	1354221,92
1057	534220,36	1354238,16
1058	534202,40	1354240,62
1059	534192,83	1354260,22
1060	534191,34	1354293,04
1061	534177,24	1354331,95
1062	534185,69	1354408,82
1063	534163,92	1354474,22
1064	534170,94	1354502,01
1065	534172,53	1354508,30
1066	534194,97	1354553,08
1067	534193,00	1354570,08
1068	534173,16	1354618,06
1069	534186,09	1354649,24
1070	534203,20	1354688,31
1071	534197,67	1354695,75
1072	534173,27	1354677,36
1073	534164,17	1354664,53
1074	534166,66	1354634,62
1075	534158,23	1354621,38
1076	534148,41	1354618,35
1077	534128,52	1354661,85
1078	534112,66	1354676,06
1079	534102,90	1354675,86
1080	534112,82	1354646,11

1081	534129,82	1354618,36
1082	534134,28	1354600,21
1083	534134,31	1354566,08
1084	534146,11	1354544,71
1085	534146,90	1354528,46
1086	534144,42	1354528,86
1087	534107,91	1354534,81
1088	534081,06	1354544,99
1089	534050,12	1354593,33
1090	534049,53	1354601,36
1091	534064,41	1354618,70
1092	534065,62	1354643,79
1093	534066,53	1354662,44
1094	534066,66	1354665,18
1095	534082,66	1354694,29
1096	534092,35	1354736,03
1097	534086,62	1354739,72
1098	534056,87	1354733,31
1099	534044,31	1354721,31
1100	534032,73	1354690,73
1101	534027,14	1354675,97
1102	534024,80	1354669,79
1103	534022,86	1354656,05
1104	534007,14	1354629,56
1105	533999,55	1354621,21
1106	533984,20	1354634,70
1107	533988,82	1354662,53
1108	533983,60	1354679,33
1109	533959,62	1354700,05
1110	533951,87	1354712,66
1111	533962,41	1354723,62
1112	533963,43	1354724,69
1113	533962,47	1354737,49
1114	533936,34	1354747,17
1115	533929,51	1354748,02
1116	533906,09	1354750,91
1117	533896,23	1354769,84
1118	533891,72	1354776,01
1119	533872,36	1354802,54
1120	533858,78	1354818,04
1121	533835,27	1354820,05
1122	533831,04	1354821,09
1123	533813,39	1354825,41
1124	533811,43	1354837,39
1125	533809,76	1354847,63
1126	533808,39	1354855,46
1127	533806,18	1354868,17
1128	533798,94	1354862,09
1129	533788,86	1354853,62
1130	533785,88	1354851,12
1131	533777,69	1354834,14
1132	533765,78	1354849,64
1133	533757,53	1354836,06
1134	533777,87	1354818,76
1135	533791,21	1354825,44
1136	533808,24	1354806,47



1137	533805,26	1354772,38
1138	533790,33	1354758,92
1139	533776,90	1354760,78
1140	533763,17	1354786,52
1141	533752,94	1354800,25
1142	533735,91	1354793,44
1143	533717,60	1354783,41
1144	533697,41	1354788,74
1145	533673,70	1354809,48
1146	533654,99	1354830,19
1147	533651,55	1354837,04
1148	533695,11	1354838,27
1149	533710,31	1354829,54
1150	533716,74	1354853,40
1151	533709,82	1354870,57
1152	533708,81	1354881,08
1153	533707,86	1354891,05
1154	533705,73	1354896,15
1155	533699,24	1354911,68
1156	533690,76	1354918,60
1157	533682,55	1354905,02
1158	533636,96	1354943,23
1159	533616,62	1354960,30
1160	533682,84	1355039,75
1161	533604,61	1355097,43
1162	533548,69	1355138,64
1163	533549,82	1355144,80
1164	533545,86	1355154,03
1165	533537,50	1355152,79
1166	533536,28	1355147,79
1167	533521,02	1355159,04
1168	533491,06	1355123,12
1169	533469,60	1355116,24
1170	533461,57	1355139,60
1171	533468,62	1355145,95
1172	533473,45	1355162,11
1173	533468,76	1355176,70
1174	533524,49	1355245,22
1175	533531,54	1355253,20
1176	533494,99	1355251,10
1177	533489,89	1355280,66
1178	533406,78	1355271,40
1179	533350,64	1355243,81
1180	533331,39	1355242,14
1181	533218,08	1355322,50
1182	533207,21	1355350,98
1183	533290,89	1355444,93
1184	533273,73	1355463,46
1185	533293,34	1355499,03
1186	533345,75	1355551,24
1187	533288,34	1355633,72
1188	533268,34	1355619,44
1189	533198,60	1355698,63
1190	533169,74	1355758,82
1191	533166,26	1355785,22
1192	533230,10	1355843,25

1193	533221,66	1355856,98
1194	533266,81	1355893,12
1195	533313,91	1355858,30
1196	533336,34	1355862,94
1197	533426,01	1355775,54
1198	533485,11	1355672,73
1199	533519,49	1355579,06
1200	533557,75	1355348,99
1201	533543,10	1355338,47
1202	533533,00	1355254,85
1203	533556,82	1355281,78
1204	533562,05	1355264,46
1205	533601,60	1355252,27
1206	533627,29	1355214,28
1207	533617,43	1355197,21
1208	533626,04	1355181,70
1209	533634,57	1355173,05
1210	533633,03	1355161,04
1211	533621,33	1355156,04
1212	533583,48	1355168,19
1213	533576,14	1355181,28
1214	533562,72	1355179,70
1215	533561,21	1355167,74
1216	533613,93	1355117,50
1217	533634,42	1355089,88
1218	533649,25	1355070,04
1219	533652,98	1355082,86
1220	533640,89	1355108,66
1221	533639,07	1355122,24
1222	533637,18	1355136,12
1223	533636,92	1355156,68
1224	533656,84	1355175,36
1225	533675,21	1355183,74
1226	533712,86	1355166,90
1227	533750,10	1355149,57
1228	533776,53	1355131,10
1229	533792,90	1355116,92
1230	533814,43	1355107,58
1231	533851,60	1355105,07
1232	533873,50	1355103,15
1233	533876,96	1355094,55
1234	533877,15	1355077,40
1235	533867,20	1355065,50
1236	533850,50	1355055,40
1237	533833,71	1355053,88
1238	533815,32	1355045,50
1239	533795,55	1355056,22
1240	533780,43	1355056,38
1241	533772,08	1355051,29
1242	533763,91	1355032,54
1243	533755,61	1355024,05
1244	533754,10	1355010,42
1245	533757,49	1355006,94
1246	533777,55	1355015,29
1247	533802,82	1355008,19
1248	533819,69	1355002,88

1249	533860,16	1355039,93
1250	533888,57	1355053,36
1251	533915,46	1355056,50
1252	533932,42	1355044,34
1253	533952,98	1355014,90
1254	533968,10	1355018,19
1255	533988,26	1355019,68
1256	533979,35	1355067,77
1257	533965,62	1355093,64
1258	533954,80	1355114,15
1259	533951,32	1355124,51
1260	533922,52	1355141,95
1261	533910,60	1355155,78
1262	533910,40	1355172,94
1263	533896,82	1355183,38
1264	533883,17	1355181,56
1265	533866,37	1355179,99
1266	533849,25	1355205,92
1267	533825,63	1355211,30
1268	533813,88	1355207,97
1269	533798,74	1355206,38
1270	533775,11	1355215,20
1271	533747,88	1355241,22
1272	533722,32	1355268,94
1273	533723,79	1355284,41
1274	533744,04	1355279,07
1275	533750,58	1355296,18
1276	533740,18	1355320,35
1277	533736,56	1355341,01
1278	533738,12	1355351,33
1279	533748,22	1355352,97
1280	533766,09	1355336,43
1281	533819,76	1355281,41
1282	533829,50	1355283,03
1283	533841,88	1355274,85
1284	533936,88	1355267,49
1285	533948,90	1355248,07
1286	533980,31	1355227,11
1287	534013,72	1355181,93
1288	534047,28	1355145,94
1289	534057,01	1355131,67
1290	534075,72	1355117,35
1291	534113,89	1355039,69
1292	534132,09	1355032,71
1293	534147,91	1355042,39
1294	534157,06	1355055,94
1295	534165,54	1355098,82
1296	534186,13	1355136,00
1297	534216,15	1355150,71
1298	534222,78	1355137,51
1299	534217,90	1355075,72
1300	534181,10	1355042,26
1301	534159,19	1355022,29
1302	534157,46	1354977,22
1303	534199,44	1354903,58
1304	534215,73	1354893,70

1305	534238,04	1354863,10
1306	534252,98	1354814,53
1307	534259,52	1354761,66
1308	534271,61	1354729,53
1309	534270,73	1354681,42
1310	534267,58	1354670,04
1311	534259,60	1354641,10
1312	534258,18	1354617,18
1313	534260,19	1354591,24
1314	534283,72	1354571,95
1315	534302,75	1354571,20
1316	534324,02	1354564,40
1317	534355,86	1354566,92
1318	534400,57	1354581,46
1319	534425,65	1354576,52
1320	534423,50	1354548,18
1321	534436,91	1354538,48
1322	534483,85	1354542,23
1323	534499,53	1354550,55
1324	534508,99	1354569,04
1325	534529,41	1354558,08
1326	534569,65	1354541,67
1327	534587,89	1354509,42
1328	534596,69	1354505,62
1329	534626,34	1354475,40
1330	534626,07	1354464,96
1331	534640,81	1354432,86
1332	534616,11	1354416,82
1333	534578,21	1354440,82
1334	534575,84	1354451,73
1335	534585,95	1354459,82
1336	534585,26	1354468,90
1337	534570,73	1354483,80
1338	534561,32	1354503,50
1339	534539,58	1354513,64
1340	534461,03	1354490,66
1341	534413,74	1354496,68
1342	534341,69	1354527,54
1343	534298,08	1354536,13
1344	534263,52	1354522,87
1345	534249,07	1354501,86
1346	534251,24	1354492,92
1347	534237,51	1354470,83
1348	534224,74	1354470,12
1349	534223,42	1354457,96
1350	534233,74	1354446,82
1351	534233,61	1354436,03
1352	534224,84	1354421,73
1353	534222,07	1354407,31
1354	534232,29	1354376,84
1355	534232,84	1354352,20
1356	534233,17	1354337,02
1357	534221,76	1354301,04
1358	534227,38	1354275,53
1359	534240,98	1354261,04
1360	534278,89	1354252,06

1361	534312,38	1354212,34
1362	534314,66	1354203,56
1363	534341,90	1354164,86
1364	534358,61	1354126,72
1365	534383,66	1354099,36
1366	534407,78	1354084,51
1047	534410,20	1354077,57
1367	534058,07	1353894,19
1368	534044,76	1353892,71
1369	534014,59	1353903,25
1370	533986,23	1353903,65
1371	533947,85	1353904,23
1372	533931,02	1353916,26
1373	533911,06	1353911,48
1374	533884,52	1353900,10
1375	533857,58	1353922,39
1376	533875,78	1353933,92
1377	533883,85	1353959,09
1378	533888,62	1353982,65
1379	533898,31	1354009,48
1380	533911,57	1354017,76
1381	533929,79	1354032,66
1382	533938,12	1354034,25
1383	533948,28	1354020,59
1384	533971,64	1354023,65
1385	533976,30	1354057,38
1386	533989,38	1354084,25
1387	534017,64	1354100,78
1388	534037,83	1354086,93
1389	534038,01	1354068,34
1390	534023,14	1354051,66
1391	534030,05	1354029,61
1392	534025,36	1353997,59
1393	534017,22	1353975,77
1394	534007,39	1353955,64
1395	534005,94	1353933,73
1396	534029,43	1353923,27
1397	534052,92	1353911,11
1367	534058,07	1353894,19
1398	533680,91	1353783,90
1399	533664,50	1353773,80
1400	533637,49	1353769,57
1401	533642,02	1353781,08
1402	533643,95	1353813,75
1403	533643,23	1353906,71
1404	533657,45	1353885,91
1405	533668,00	1353864,90
1406	533683,43	1353843,77
1407	533716,00	1353822,88
1408	533710,95	1353815,66
1409	533697,89	1353805,55
1398	533680,91	1353783,90
1410	534100,69	1354117,50

1411	534070,59	1354114,54
1412	534070,54	1354121,29
1413	534085,48	1354132,95
1414	534078,59	1354153,32
1415	534063,48	1354158,64
1416	534046,86	1354147,00
1417	534030,20	1354140,47
1418	534005,99	1354136,58
1419	533985,99	1354127,94
1420	533959,67	1354134,37
1421	533947,75	1354123,61
1422	533942,12	1354107,80
1423	533928,32	1354092,20
1424	533911,30	1354086,08
1425	533873,34	1354092,31
1426	533860,78	1354073,12
1427	533847,17	1354068,58
1428	533835,70	1354050,18
1429	533832,66	1354024,88
1430	533829,59	1354001,34
1431	533813,06	1353986,36
1432	533796,40	1353986,61
1433	533776,02	1354017,27
1434	533765,71	1354042,73
1435	533750,64	1354047,97
1436	533749,25	1354024,38
1437	533739,58	1353997,51
1438	533746,57	1353970,43
1439	533743,51	1353948,57
1440	533715,31	1353937,18
1441	533684,73	1353984,82
1442	533662,73	1354012,10
1443	533642,00	1354037,45
1444	533626,25	1354126,85
1445	533614,13	1354156,56
1446	533620,78	1354166,45
1447	533632,43	1354166,14
1448	533647,62	1354152,42
1449	533652,34	1354176,02
1450	533660,40	1354196,19
1451	533669,89	1354204,25
1452	533691,78	1354222,83
1453	533723,25	1354242,72
1454	533746,63	1354244,10
1455	533769,86	1354255,66
1456	533789,96	1354252,01
1457	533800,97	1354239,18
1458	533821,33	1354188,79
1459	533834,28	1354173,58
1460	533845,09	1354167,65
1461	533861,74	1354173,62
1462	533868,99	1354188,05
1463	533871,05	1354204,56
1464	533881,41	1354207,66
1465	533899,15	1354194,14
1466	533908,22	1354189,29

1467	533925,35	1354188,83
1468	533937,17	1354178,79
1469	533972,99	1354187,29
1470	533999,43	1354184,19
1471	534009,88	1354195,50
1472	534019,64	1354220,60
1473	534034,87	1354205,12
1474	534056,81	1354186,23
1475	534058,28	1354206,55
1476	534044,71	1354225,34
1477	534027,88	1354234,04
1478	534007,77	1354237,69
1479	533994,46	1354231,10
1480	533980,97	1354239,73
1481	533999,27	1354251,36
1482	534005,89	1354258,05
1483	534012,41	1354274,92
1484	534030,69	1354289,92
1485	534023,77	1354310,36
1486	534015,23	1354327,44
1487	533998,49	1354327,64
1488	533982,02	1354300,73
1489	533983,32	1354336,32
1490	533981,53	1354349,94
1491	533961,28	1354363,76
1492	533947,74	1354379,20
1493	533974,56	1354373,78
1494	533987,98	1354373,62
1495	534006,16	1354395,45
1496	534019,46	1354405,46
1497	534034,69	1354393,38
1498	534048,22	1354377,92
1499	534059,35	1354392,10
1500	534057,35	1354424,38
1501	534052,12	1354444,86
1502	534041,84	1354468,78
1503	534063,60	1354470,18
1504	534083,74	1354469,94
1505	534090,63	1354451,14
1506	534090,82	1354430,76
1507	534080,87	1354419,00
1508	534155,13	1354182,23
1509	534143,89	1354149,11
1510	534120,64	1354130,78
1410	534100,69	1354117,50
1511	533628,47	1353768,85
1512	533619,78	1353756,68
1513	533571,12	1353764,68
1514	533564,28	1353779,87
1515	533590,54	1353804,70
1516	533632,97	1353824,84
1517	533633,88	1353788,15
1511	533628,47	1353768,85
1518	533560,82	1353819,03

1519	533522,97	1353790,99
1520	533490,27	1353780,49
1521	533448,39	1353806,32
1522	533389,60	1353850,89
1523	533352,23	1353882,58
1524	533333,91	1353886,23
1525	533300,77	1353881,65
1526	533274,83	1353882,83
1527	533273,44	1353871,77
1528	533322,94	1353844,37
1529	533369,88	1353823,41
1530	533443,72	1353790,45
1531	533442,74	1353780,91
1532	533423,86	1353774,06
1533	533366,99	1353783,24
1534	533340,98	1353777,78
1535	533329,24	1353783,00
1536	533312,26	1353793,31
1537	533290,74	1353788,05
1538	533270,98	1353769,61
1539	533253,89	1353764,00
1540	533240,98	1353820,86
1541	533237,80	1353832,40
1542	533210,28	1353834,28
1543	533187,16	1353842,30
1544	533188,44	1353865,98
1545	533185,31	1353897,78
1546	533190,13	1353908,38
1547	533212,52	1353900,62
1548	533235,91	1353891,01
1549	533244,65	1353901,45
1550	533243,01	1353913,72
1551	533225,42	1353924,79
1552	533205,29	1353938,50
1553	533185,36	1353940,51
1554	533156,18	1353946,97
1555	533145,19	1353961,23
1556	533082,78	1353982,53
1557	532996,12	1354178,88
1558	532974,69	1354228,03
1559	532916,38	1354310,52
1560	532944,94	1354314,53
1561	532979,03	1354314,05
1562	532939,88	1354348,82
1563	532929,42	1354363,49
1564	532882,28	1354372,30
1565	532874,74	1354369,45
1566	532870,62	1354375,25
1567	532809,51	1354491,94
1568	532816,24	1354521,48
1569	532802,69	1354539,05
1570	532822,80	1354542,71
1571	532851,24	1354533,88
1572	532857,98	1354551,49
1573	532851,18	1354558,35
1574	532832,43	1354583,98



1575	532810,76	1354587,62
1576	532784,66	1354562,41
1577	532740,66	1354619,45
1578	532770,67	1354626,51
1579	532784,85	1354647,09
1580	532784,95	1354663,35
1581	532795,04	1354670,13
1582	532806,81	1354670,22
1583	532830,34	1354663,42
1584	532836,10	1354648,76
1585	532855,02	1354639,86
1586	532873,01	1354649,55
1587	532890,26	1354679,09
1588	532889,24	1354702,28
1589	532869,48	1354738,12
1590	532842,32	1354742,03
1591	532819,10	1354724,69
1592	532797,00	1354715,57
1593	532760,14	1354703,42
1594	532730,64	1354668,34
1595	532711,28	1354762,83
1596	532649,88	1354813,68
1597	532624,57	1354901,34
1598	532611,42	1354914,28
1599	532618,18	1354925,96
1600	532628,39	1354955,56
1601	532639,58	1354977,88
1602	532666,52	1354979,89
1603	532657,84	1354997,00
1604	532661,30	1355009,90
1605	532684,21	1355025,84
1606	532686,10	1355059,83
1607	532660,03	1355099,95
1608	532643,89	1355111,44
1609	532628,74	1355118,40
1610	532679,80	1355154,48
1611	532750,74	1355218,99
1612	532747,73	1355203,76
1613	532701,22	1355162,10
1614	532691,98	1355124,60
1615	532708,75	1355081,89
1616	532715,06	1355038,17
1617	532732,70	1355003,04
1618	532734,85	1354963,56
1619	532747,14	1354944,94
1620	532761,72	1354923,54
1621	532778,05	1354902,34
1622	532780,68	1354891,46
1623	532763,99	1354862,38
1624	532738,25	1354838,86
1625	532735,20	1354822,10
1626	532748,08	1354816,47
1627	532769,00	1354829,01
1628	532792,98	1354859,45
1629	532805,10	1354853,84
1630	532825,02	1354838,49

1631	532837,83	1354812,22
1632	532853,84	1354792,37
1633	532880,63	1354793,70
1634	532894,73	1354791,48
1635	532920,04	1354764,04
1636	532996,60	1354756,27
1637	533036,05	1354724,77
1638	533053,12	1354717,86
1639	533066,68	1354728,76
1640	533066,64	1354748,05
1641	533061,81	1354756,87
1642	533015,64	1354807,23
1643	533007,25	1354820,20
1644	533010,54	1354835,34
1645	533002,85	1354850,85
1646	532992,30	1354854,76
1647	532978,96	1354884,46
1648	532970,98	1354924,20
1649	532932,63	1354969,20
1650	532908,84	1355000,30
1651	532896,59	1354999,80
1652	532885,70	1354991,25
1653	532896,11	1354953,13
1654	532918,29	1354915,78
1655	532919,95	1354896,07
1656	532909,50	1354872,59
1657	532884,25	1354854,41
1658	532860,26	1354893,87
1659	532832,88	1354939,21
1660	532827,85	1354968,04
1661	532810,90	1354997,46
1662	532803,70	1355017,88
1663	532798,95	1355045,52
1664	532808,53	1355046,45
1665	532838,61	1355017,84
1666	532858,09	1355017,53
1667	532864,85	1355021,40
1668	532870,64	1355037,07
1669	532847,43	1355076,96
1670	532826,03	1355095,01
1671	532769,27	1355117,14
1672	532805,38	1355442,81
1673	532893,65	1355591,61
1674	532985,49	1355623,31
1675	533014,43	1355666,88
1676	533132,13	1355559,48
1677	533157,69	1355584,93
1678	533218,65	1355530,96
1679	533218,83	1355489,58
1680	533194,47	1355483,11
1681	533164,33	1355375,78
1682	533161,33	1355365,06
1683	533135,21	1355270,12
1684	533151,69	1355004,37
1685	533149,73	1354970,25
1686	533136,47	1354962,87

1687	533086,92	1354923,00
1688	533099,34	1354878,54
1689	533099,77	1354852,96
1690	533100,27	1354824,04
1691	533088,83	1354808,84
1692	533098,99	1354800,18
1693	533113,89	1354806,84
1694	533121,98	1354822,08
1695	533125,05	1354839,08
1696	533133,23	1354849,20
1697	533145,62	1354856,76
1698	533175,56	1354836,20
1699	533202,44	1354806,56
1700	533226,62	1354775,45
1701	533251,34	1354751,97
1702	533249,28	1354727,55
1703	533257,31	1354692,58
1704	533273,79	1354664,92
1705	533273,58	1354662,24
1706	533272,18	1354646,46
1707	533272,04	1354632,83
1708	533287,39	1354640,13
1709	533300,43	1354660,39
1710	533299,86	1354697,77
1711	533310,97	1354716,26
1712	533315,22	1354736,05
1713	533302,93	1354768,43
1714	533323,60	1354769,51
1715	533312,66	1354793,84
1716	533286,96	1354820,90
1717	533281,93	1354840,00
1718	533271,23	1354875,41
1719	533246,50	1354898,12
1720	533234,37	1354920,56
1721	533218,74	1354975,19
1722	533224,35	1355022,10
1723	533225,79	1355053,03
1724	533229,42	1355072,34
1725	533236,75	1355085,09
1726	533248,23	1355082,41
1727	533274,37	1355050,97
1728	533296,47	1354998,35
1729	533313,15	1354991,87
1730	533331,85	1354972,73
1731	533334,57	1354966,32
1732	533343,49	1354945,33
1733	533379,02	1354909,00
1734	533372,73	1354883,90
1735	533381,79	1354860,77
1736	533379,64	1354850,11
1737	533374,63	1354847,92
1738	533359,78	1354868,51
1739	533353,32	1354870,18
1740	533348,97	1354863,39
1741	533360,08	1354847,09
1742	533364,90	1354822,52

1743	533374,12	1354812,97
1744	533394,79	1354808,49
1745	533403,38	1354817,54
1746	533410,45	1354824,97
1747	533419,28	1354826,69
1748	533433,22	1354817,59
1749	533439,11	1354789,55
1750	533438,59	1354761,91
1751	533457,62	1354713,84
1752	533450,07	1354675,02
1753	533439,29	1354651,22
1754	533429,88	1354629,18
1755	533429,08	1354611,47
1756	533438,76	1354594,82
1757	533444,39	1354585,10
1758	533450,22	1354581,11
1759	533474,11	1354581,71
1760	533490,52	1354570,85
1761	533544,35	1354526,26
1762	533550,75	1354493,99
1763	533573,35	1354425,17
1764	533579,98	1354393,84
1765	533560,28	1354402,30
1766	533515,61	1354309,67
1767	533495,78	1354292,17
1768	533487,10	1354309,06
1769	533498,54	1354340,70
1770	533503,34	1354385,95
1771	533486,05	1354452,09
1772	533487,45	1354497,00
1773	533473,60	1354494,80
1774	533465,11	1354469,13
1775	533457,37	1354468,34
1776	533436,15	1354507,75
1777	533415,20	1354514,26
1778	533443,51	1354458,88
1779	533457,50	1354446,44
1780	533478,23	1354419,22
1781	533473,84	1354332,85
1782	533454,93	1354315,48
1783	533444,38	1354294,49
1784	533464,29	1354228,17
1785	533473,15	1354167,00
1786	533485,46	1354167,81
1787	533489,01	1354202,82
1788	533507,72	1354229,10
1789	533529,16	1354250,32
1790	533529,86	1354287,12
1791	533585,44	1354293,55
1792	533601,66	1354179,81
1793	533533,12	1354144,56
1794	533518,37	1354127,87
1795	533501,94	1354109,52
1796	533478,76	1354101,40
1797	533460,53	1354096,59
1798	533455,26	1354116,92

1799	533454,81	1354147,31
1800	533450,86	1354191,28
1801	533436,02	1354179,63
1802	533419,69	1354157,90
1803	533409,99	1354139,48
1804	533418,71	1354110,65
1805	533422,29	1354093,77
1806	533395,62	1354095,80
1807	533373,86	1354106,21
1808	533352,81	1354102,24
1809	533375,74	1354091,01
1810	533397,68	1354068,78
1811	533419,76	1354038,14
1812	533432,96	1354044,71
1813	533454,78	1354030,92
1814	533470,27	1353995,32
1815	533481,63	1354015,36
1816	533494,78	1354027,00
1817	533487,81	1354049,01
1818	533471,06	1354057,68
1819	533454,41	1354057,88
1820	533452,57	1354069,71
1821	533480,74	1354079,44
1822	533525,30	1354107,52
1823	533550,23	1354112,24
1824	533573,37	1354125,42
1825	533593,18	1354140,36
1826	533603,76	1354151,95
1827	533612,72	1354142,20
1828	533632,71	1354049,23
1829	533632,82	1354011,58
1830	533629,36	1353995,86
1831	533634,47	1353987,88
1832	533617,22	1353957,86
1833	533592,52	1353936,32
1834	533567,18	1353912,75
1835	533586,30	1353899,43
1836	533600,89	1353882,47
1837	533623,50	1353856,16
1838	533605,26	1353853,67
1518	533560,82	1353819,03
1839	532584,50	1352990,12
1840	532574,21	1352940,66
1841	532544,85	1352915,12
1842	532524,04	1352940,99
1843	532479,48	1352900,04
1844	532395,44	1352922,48
1845	532311,62	1352971,28
1846	532237,11	1353022,55
1847	532225,85	1353010,15
1848	532153,02	1353074,05
1849	532094,30	1353148,95
1850	532061,47	1353126,45
1851	532040,05	1353123,97
1852	531964,12	1353277,12

1853	531945,22	1353319,08
1854	531914,81	1353419,47
1855	531975,15	1353444,02
1856	531921,50	1353564,29
1857	531923,11	1353616,51
1858	531973,61	1353947,86
1859	531913,90	1353956,97
1860	531917,21	1354230,76
1861	531850,76	1354473,45
1862	531916,54	1354492,58
1863	531932,08	1354501,73
1864	531944,47	1354524,61
1865	531787,87	1354639,98
1866	531755,55	1354853,77
1867	531952,59	1354925,14
1868	532030,09	1354928,53
1869	532029,75	1354911,99
1870	532300,99	1354905,60
1871	532339,74	1354909,30
1872	532515,35	1354957,28
1873	532531,04	1354919,31
1874	532511,54	1354879,24
1875	532448,86	1354816,89
1876	532396,08	1354795,23
1877	532227,76	1354697,12
1878	532237,10	1354590,66
1879	532333,20	1354570,85
1880	532352,43	1354480,99
1881	532379,95	1354461,18
1882	532468,75	1354459,58
1883	532527,89	1354388,22
1884	532616,79	1354326,49
1885	532699,32	1354409,35
1886	532773,59	1354374,17
1887	532791,19	1354358,98
1888	532776,84	1354344,84
1889	532893,45	1354234,22
1890	532909,90	1354243,93
1891	532964,62	1354151,85
1892	533053,96	1353984,45
1893	533124,51	1353842,64
1894	533045,15	1353760,65
1895	532883,04	1353740,79
1896	532874,71	1353702,84
1897	532765,31	1353700,42
1898	532765,35	1353661,27
1899	532752,55	1353595,90
1900	532619,28	1353441,25
1901	532557,79	1353432,22
1902	532576,65	1353367,02
1903	532507,80	1353340,95
1904	532519,96	1353310,47
1905	532417,00	1353241,78
1906	532453,89	1353186,25
1907	532422,94	1353155,75
1908	532458,12	1353116,19

1909	532459,67	1353099,83
1910	532484,10	1353070,41
1911	532545,19	1353022,02
1912	532554,65	1353034,63
1839	532584,50	1352990,12
1913	533765,81	1354301,43
1914	533751,27	1354282,24
1915	533728,00	1354275,00
1916	533720,22	1354262,48
1917	533667,18	1354216,42
1918	533652,48	1354209,72
1919	533617,95	1354184,45
1920	533597,83	1354295,54
1921	533588,70	1354351,10
1922	533590,37	1354381,50
1923	533577,37	1354431,07
1924	533585,38	1354449,42
1925	533606,85	1354467,80
1926	533626,90	1354467,58
1927	533648,65	1354465,62
1928	533654,00	1354441,78
1929	533644,17	1354424,94
1930	533632,58	1354416,58
1931	533664,22	1354424,68
1932	533684,09	1354439,69
1933	533671,92	1354477,17
1934	533678,36	1354495,77
1935	533686,72	1354495,68
1936	533698,50	1354490,44
1937	533710,15	1354495,42
1938	533709,94	1354514,10
1939	533716,62	1354514,00
1940	533738,39	1354510,36
1941	533742,14	1354478,02
1942	533754,02	1354464,29
1943	533753,74	1354488,08
1944	533758,63	1354498,20
1945	533770,20	1354509,94
1946	533785,18	1354516,56
1947	533810,24	1354521,36
1948	533825,18	1354531,38
1949	533835,06	1354546,57
1950	533841,64	1354558,38
1951	533839,70	1354580,52
1952	533848,07	1354582,14
1953	533856,56	1354571,82
1954	533882,81	1354584,83
1955	533891,29	1354598,42
1956	533895,50	1354624,52
1957	533912,84	1354626,40
1958	533915,21	1354615,65
1959	533925,72	1354600,68
1960	533910,59	1354576,58
1961	533872,41	1354549,80
1962	533865,81	1354530,77

1963	533868,99	1354522,96
1964	533877,75	1354517,18
1965	533892,15	1354513,34
1966	533918,33	1354513,26
1967	533937,42	1354505,09
1968	533932,66	1354497,87
1969	533927,26	1354480,07
1970	533931,46	1354463,05
1971	533925,13	1354457,77
1972	533889,95	1354466,31
1973	533854,52	1354486,81
1974	533815,51	1354481,53
1975	533806,93	1354465,40
1976	533816,68	1354411,32
1977	533809,43	1354406,90
1978	533789,57	1354424,86
1979	533778,96	1354424,26
1980	533759,16	1354414,94
1981	533749,85	1354399,22
1982	533738,02	1354391,77
1983	533705,94	1354351,36
1984	533722,11	1354330,85
1985	533747,68	1354326,26
1986	533759,80	1354317,63
1913	533765,81	1354301,43
1987	533750,28	1354525,02
1988	533731,75	1354535,47
1989	533711,50	1354549,30
1990	533702,96	1354563,02
1991	533707,83	1354576,55
1992	533700,92	1354591,94
1993	533715,75	1354612,20
1994	533735,79	1354615,37
1995	533754,41	1354599,80
1996	533763,18	1354565,70
1997	533765,14	1354541,88
1987	533750,28	1354525,02
1998	534109,70	1355168,81
1999	534087,99	1355148,42
2000	534079,60	1355145,06
2001	534084,43	1355167,35
2002	534084,20	1355193,10
2003	534083,90	1355222,36
2004	534083,24	1355236,22
2005	534096,87	1355249,92
2006	534114,19	1355230,66
2007	534113,91	1355195,55
1998	534109,70	1355168,81
2008	533670,29	1355345,90
2009	533657,12	1355321,96
2010	533638,37	1355341,08
2011	533627,46	1355347,62
2012	533676,21	1355402,74



2013	533678,00	1355400,91
2014	533693,32	1355387,02
2015	533681,85	1355361,32
2008	533670,29	1355345,90
2016	533415,79	1355823,50
2017	533413,54	1355821,60
2018	533410,22	1355821,47
2019	533401,01	1355825,34
2020	533398,10	1355831,64
2021	533394,39	1355833,56
2022	533384,99	1355832,09
2023	533368,43	1355845,42
2024	533362,43	1355848,24
2025	533342,91	1355864,50
2026	533335,42	1355868,54
2027	533316,50	1355874,00
2028	533310,16	1355876,84
2029	533298,69	1355883,83
2030	533279,14	1355898,40
2031	533265,62	1355904,09
2032	533247,49	1355906,84
2033	533235,25	1355909,46
2034	533228,62	1355906,91
2035	533212,32	1355908,45
2036	533209,58	1355906,32
2037	533204,91	1355908,61
2038	533197,31	1355907,60
2039	533180,12	1355907,13
2040	533173,31	1355904,08
2041	533166,28	1355905,92
2042	533160,97	1355909,74
2043	533147,97	1355923,83
2044	533134,32	1355946,36
2045	533133,09	1355951,95
2046	533134,70	1355956,29
2047	533134,66	1355962,19
2048	533152,01	1355969,73
2049	533157,48	1355973,65
2050	533186,87	1355984,97
2051	533199,55	1355987,05
2052	533209,44	1355984,98
2053	533217,93	1355980,25
2054	533232,18	1355969,49
2055	533248,01	1355961,91
2056	533285,39	1355961,09
2057	533298,23	1355955,42
2058	533318,40	1355937,80
2059	533326,04	1355932,92
2060	533333,59	1355931,57
2061	533339,54	1355926,05
2062	533351,66	1355918,21
2063	533363,50	1355905,15
2064	533371,07	1355904,48
2065	533377,37	1355900,13
2066	533386,26	1355890,67

2067	533394,71	1355883,62
2068	533409,54	1355868,15
2069	533417,28	1355853,28
2070	533417,37	1355849,74
2071	533412,73	1355845,12
2072	533411,74	1355838,75
2073	533414,96	1355831,77
2016	533415,79	1355823,50
2074	533600,30	1353978,32
2075	533601,88	1353985,02
2076	533576,78	1353993,80
2077	533564,97	1354005,75
2078	533544,96	1354007,72
2079	533531,55	1354016,35
2080	533513,05	1354028,39
2081	533514,92	1354014,92
2082	533528,46	1353997,86
2083	533543,81	1353970,68
2084	533560,35	1353978,87
2085	533580,32	1353978,58
2074	533600,30	1353978,32
2086	533479,62	1353921,09
2087	533484,50	1353929,45
2088	533484,20	1353949,62
2089	533484,84	1353958,16
2090	533462,63	1353973,93
2091	533443,82	1353988,11
2092	533413,52	1354009,59
2093	533416,97	1353984,10
2094	533432,41	1353967,22
2095	533447,45	1353961,95
2096	533460,96	1353932,68
2086	533479,62	1353921,09
2097	533334,45	1354071,38
2098	533339,30	1354081,41
2099	533338,17	1354094,47
2100	533336,83	1354110,08
2101	533326,96	1354127,11
2102	533298,43	1354144,38
2103	533287,45	1354151,86
2104	533278,26	1354158,14
2105	533263,05	1354173,54
2106	533252,78	1354192,23
2107	533226,07	1354199,35
2108	533201,24	1354191,25
2109	533187,22	1354188,24
2110	533209,54	1354170,47
2111	533224,89	1354169,00
2112	533283,58	1354136,15
2113	533287,89	1354123,54
2114	533295,76	1354100,54
2115	533306,01	1354083,55
2116	533319,50	1354071,57

2097	533334,45	1354071,38
2117	534094,17	1354772,16
2118	534104,11	1354787,42
2119	534103,84	1354814,74
2120	534096,89	1354838,78
2121	534101,73	1354860,93
2122	534103,27	1354876,32
2123	534092,97	1354896,96
2124	534092,75	1354920,89
2125	534085,85	1354938,12
2126	534077,90	1354927,72
2127	534075,29	1354901,34
2128	534072,31	1354862,04
2129	534070,37	1354843,30
2130	534056,56	1354825,30
2131	534083,98	1354818,18
2132	534085,82	1354804,47
2133	534085,98	1354787,40
2117	534094,17	1354772,16

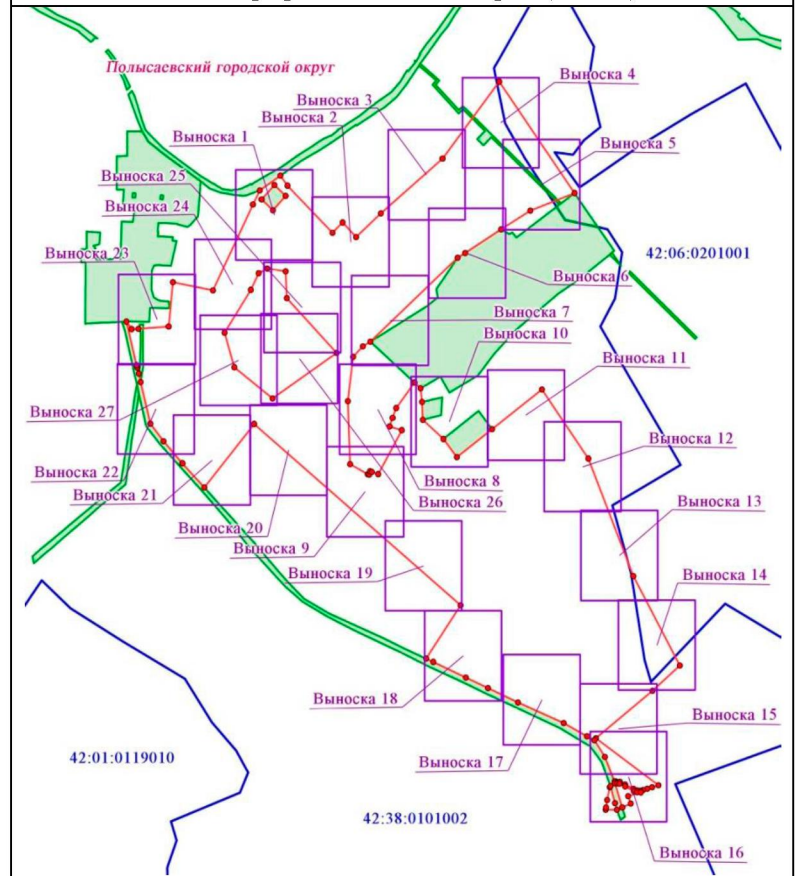
**49. Сведения о характерных точках границ  
зоны природного ландшафта (Р-1-11)**

Обозначение характерных точек границ	Координаты, м		Обозначение части границ		Описание прохождения части границ
	X	Y	от точки	до точки	
1	2	3	1	2	3
1	537221,32	1351377,52	1	2	По границе земельных участков с кадастровыми номерами 42:38:0101002:9657 (утенный), 42:38:0101002:21321 (временный)
2	537286,56	1351470,50			
3	537242,99	1351503,08			
4	537037,27	1351705,80			
5	537082,19	1351751,91			
6	537018,84	1351812,75	2	12	–
7	537122,37	1351925,15	12	14	По границе земельного участка с кадастровым номером 42:38:0101002:9603
8	537360,51	1352203,57			
9	537695,16	1352459,97	14	29	–
10	537210,84	1352800,09	29	30	По границе земельного участка с кадастровым номером 42:38:0101002:9603
11	537134,34	1352600,05			
12	537052,15	1352469,18	30	31	–
13	536949,00	1352305,59	31	32	По границе земельного участка с кадастровым номером 42:38:0101002:1817
14	536929,07	1352271,55			
15	536562,81	1351876,85	32	33	–
16	536542,94	1351844,12	33	35	По границе земельного участка с кадастровым номером 42:38:0101002:8940
17	536497,52	1351800,07			
18	536303,51	1351776,01	35	52	–
19	536029,14	1351785,69	52	61	По границе земельного участка с кадастровым номером 42:38:0101002:1829
20	535986,23	1351865,06			
21	535983,56	1351872,18			
22	535998,64	1351876,27			
23	535995,54	1351884,99			
24	535986,49	1351913,66			
25	536177,85	1352019,19			


26	536193,51	1351964,59
27	536230,92	1351978,22
28	536274,31	1351994,49
29	536384,70	1352077,21
30	536359,95	1352105,07
31	536300,58	1352111,66
32	536223,03	1352114,70
33	536139,03	1352207,96
34	536059,86	1352269,04
35	536182,03	1352427,38
36	536355,25	1352653,63
37	536054,26	1352862,69
38	535541,76	1353065,52
39	535151,95	1353276,78
40	535042,96	1353152,79
41	534836,37	1352897,39
42	534631,57	1353179,45
43	534623,06	1353150,78
44	534615,20	1353129,34
45	534610,48	1353110,85
46	534607,95	1353097,98
47	534608,97	1353082,90
48	534615,82	1353066,35
49	534634,95	1353029,40
50	534645,63	1353005,75
51	534647,92	1352987,11
52	534647,28	1352981,21
53	534755,09	1352937,09
54	534827,07	1352889,46
55	534845,01	1352857,10
56	534901,68	1352750,87
57	534991,94	1352544,89
58	535054,06	1352409,01
59	535100,61	1352308,83
60	535168,61	1352161,68
61	535182,97	1352129,60
62	535414,71	1352285,32
63	536204,91	1351353,25
64	535928,75	1351126,71
65	536033,96	1351028,31
66	536129,96	1350942,86
67	536206,42	1350884,10
68	536386,98	1350839,59
69	536424,09	1350830,44
70	536449,29	1350824,23
71	536460,64	1350821,43
72	536650,50	1350774,62
73	536618,10	1350798,66
74	536619,24	1350828,98
75	536628,86	1350965,80
76	536821,91	1350985,22
77	536786,56	1351166,22
78	537161,28	1351346,75
1	537221,32	1351377,52
79	537245,92	1351444,24

61	64	–
64	68	По границе земельного участка с кадастровым номером 42:38:0101002:1829
68	69	По границе земельных участков с кадастровыми номерами 42:38:0101002:1829 и 42:38:0101002:21814
69	72	По границе земельного участка с кадастровым номером 42:38:0101002:1829
72	1	–
79	79	По границе земельного участка с кадастровым номером 42:38:0101002:3261
83	83	–
92	101	–
101	92	По границе земельного участка с кадастровым номером 42:38:0101002:1829
102	103	–
103	105	По границе земельного участка с кадастровым номером 42:38:0101002:1829
105	102	–

**План границ  
зоны природного ландшафта (Р-1-11)**



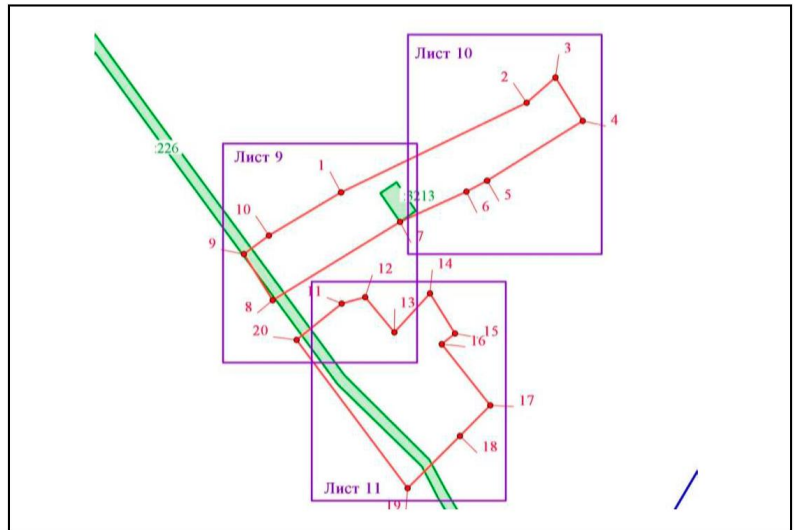
80	537183,29	1351385,72
81	537135,50	1351436,86
82	537198,11	1351495,39
79	537245,92	1351444,24
83	536789,20	1351337,47
84	536602,88	1351219,18
85	536452,18	1351263,33
86	536315,24	1351435,13
87	536514,11	1351724,77
88	536752,28	1351499,64
89	536869,95	1351495,22
90	536881,79	1351411,39
91	536861,49	1351372,71
83	536789,20	1351337,47
92	534640,31	1352984,05
93	534639,83	1352993,72
94	534637,48	1353003,87
95	534626,70	1353028,42
96	534605,06	1353068,45
97	534600,17	1353083,51
98	534599,88	1353100,11
99	534583,32	1353042,72
100	534551,16	1353054,09
101	534534,35	1353016,19
92	534640,31	1352984,05
102	534622,26	1352959,29
103	534627,85	1352962,70
104	534553,29	1352982,92
105	534524,01	1352991,98
106	534524,79	1352940,38
107	534533,72	1352943,02
108	534567,15	1352948,02
102	534622,26	1352959,29



**50. Сведения о характерных точках границ  
подзоны природного ландшафта (P-1-7/1)**

Обозначение характерных точек границ	Координаты, м		Обозначение части границ		Описание прохождения части границ
	X	Y	от точки	до точки	
1	2	3	1	2	3
1	538657,95	1352037,29	1	1	–
2	538818,16	1352368,62			
3	538863,32	1352420,17			
4	538785,98	1352468,94			
5	538679,01	1352298,11			
6	538659,32	1352261,17			
7	538604,89	1352142,56			
8	538464,60	1351915,12			
9	538547,35	1351863,63			
<b>План границ подзоны природного ландшафта (P-1-7/1)</b>					

10	538580,58	1351908,44
1	538657,95	1352037,29
11	538458,85	1352038,22
12	538470,05	1352080,05
13	538406,95	1352132,33
14	538477,08	1352196,02
15	538404,92	1352240,74
16	538385,80	1352216,88
17	538276,42	1352303,77
18	538221,30	1352249,91
19	538128,11	1352155,97
20	538393,80	1351957,92
11	538458,85	1352038,22



### 51. Сведения о характерных точках границ зоны зеленых защитных насаждений (Р-2)

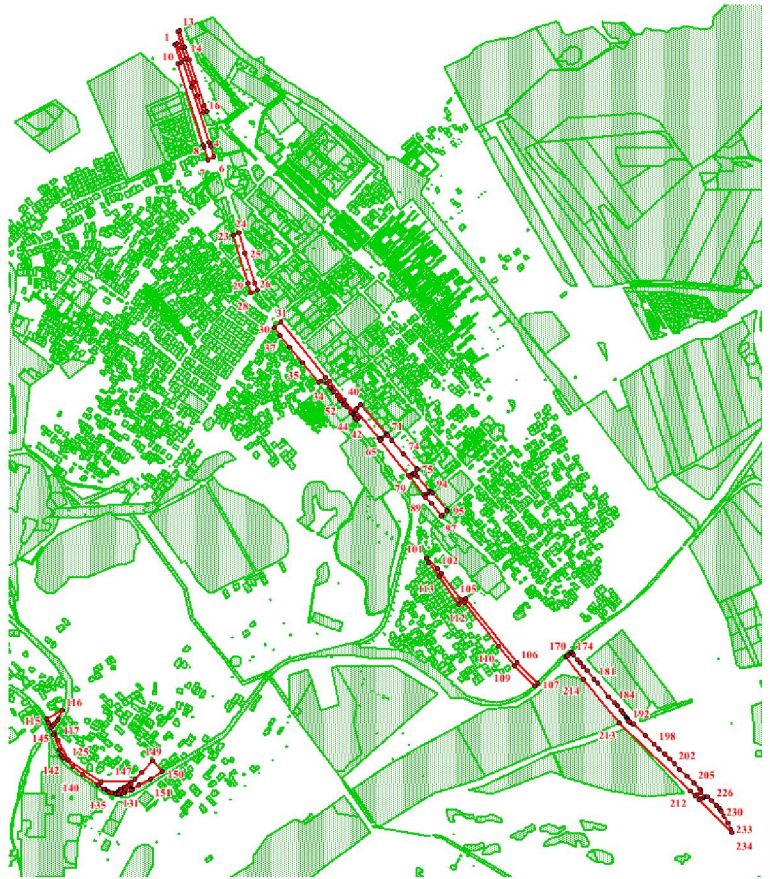
Обозначение характерных точек границ	Координаты, м		Обозначение части границ		Описание прохождения части границ
	X	Y	от точки	до точки	
1	2	3	1	2	3
1	542372,02	1351639,61	1	8	—
2	542377,01	1351656,35	8	9	По границе земельного участка с кадастровым номером 42:38:0101002:19893
3	542078,17	1351754,00	9	1	—
4	541701,68	1351874,29	12	12	—
5	541669,68	1351886,30	23	23	—
6	541596,34	1351909,91	30	30	—
7	541579,61	1351866,21	38	42	—
8	541664,53	1351842,03	42	45	По границе земельного участка с кадастровым номером 42:38:0101002:8918
9	541679,43	1351837,02	45	50	По границе земельного участка с кадастровым номером 42:38:0101002:21243
10	542236,94	1351658,49	50	56	По границе земельного участка с кадастровым номером 42:38:0101002:21242
11	542244,18	1351681,01	56	38	—
1	542372,02	1351639,61	59	59	—
12	542461,76	1351658,29	68	68	—
13	542465,24	1351671,48	81	81	—
14	542354,26	1351709,59	92	92	—
15	542263,33	1351738,92			
16	541954,99	1351842,79			
17	541912,37	1351863,93			
18	541903,12	1351832,21			
19	542016,49	1351795,81			
20	542111,31	1351767,46			
21	542270,19	1351717,72			
22	542355,24	1351690,64			
12	542461,76	1351658,29			
23	541057,78	1352044,54			
24	541076,37	1352079,50			
25	540942,06	1352119,52			
26	540734,33	1352185,91			
27	540682,85	1352206,44			
28	540668,32	1352162,49			

29	540734,89	1352141,83
23	541057,78	1352044,54
30	540427,33	1352321,95
31	540464,71	1352369,05
32	540086,99	1352677,60
33	540060,03	1352639,88
34	540050,92	1352627,13
35	540183,25	1352516,53
36	540294,82	1352431,14
37	540372,43	1352360,99
30	540427,33	1352321,95
38	540046,45	1352683,82
39	540058,21	1352699,85
40	539933,60	1352799,35
41	539803,86	1352903,91
42	539790,76	1352886,90
43	539806,97	1352876,53
44	539832,20	1352859,86
45	539841,10	1352852,35
46	539842,16	1352851,46
47	539846,01	1352848,21
48	539882,54	1352817,67
49	539901,85	1352801,55
50	539927,35	1352780,14
51	539928,90	1352778,84
52	539938,29	1352770,98
53	539957,55	1352754,81
54	539988,18	1352729,04
55	540003,35	1352716,26
56	540008,85	1352711,74
57	540014,53	1352710,55
58	540021,34	1352704,35
38	540046,45	1352683,82
59	539871,13	1352886,68
60	539896,25	1352916,32
61	539700,69	1353087,64
62	539696,43	1353087,92
63	539666,47	1353053,33
64	539663,23	1353046,40
65	539663,89	1353039,39
66	539858,20	1352881,33
67	539865,96	1352882,97
59	539871,13	1352886,68
68	539657,91	1353056,69
69	539689,38	1353091,71
70	539689,39	1353096,16
71	539687,55	1353099,47
72	539655,76	1353126,59
73	539651,03	1353130,65
74	539556,51	1353210,77
75	539457,63	1353297,55
76	539451,18	1353298,03

101	107	–
107	108	По границе земельного участка с кадастровым номером 42:01:0114005:582
108	101	–
115	116	–
116	121	По границе земельного участка с кадастровым номером 42:38:0101002:8797
121	115	По границе земельного участка с кадастровым номером 42:38:0101002:9657
123	132	–
132	146	По границе земельного участка с кадастровым номером 42:38:0101002:9657
146	123	По границе земельного участка с кадастровым номером 42:38:0101002:8797
147	150	–
150	164	По границе земельного участка с кадастровым номером 42:38:0101002:9657
164	147	–
170	171	По границе земельного участка с кадастровым номером 42:01:0114005:582
171	172	–
172	194	По границе земельного участка с кадастровым номером 42:00:0000000:137
194	195	–
195	207	По границе земельного участка с кадастровым номером 42:00:0000000:137
207	213	–
213	214	По границе земельного участка с кадастровым номером 42:01:0114005:583
214	215	–
215	170	По границе земельного участка с кадастровым номером 42:01:0114005:582
218	225	–
225	234	По границе земельного участка с кадастровым номером 42:00:0000000:137
234	218	–

77	539415,63	1353256,99
78	539413,14	1353251,42
79	539412,91	1353240,70
80	539649,97	1353050,60
68	539657,91	1353056,69
81	539408,01	1353257,71
82	539426,25	1353277,47
83	539424,87	1353285,22
84	539408,33	1353300,28
85	539304,00	1353389,67
86	539298,49	1353387,14
87	539282,86	1353369,90
88	539275,03	1353357,70
89	539277,72	1353349,29
90	539396,48	1353253,87
91	539402,05	1353254,93
81	539408,01	1353257,71
92	539267,60	1353363,59
93	539297,78	1353398,68
94	539294,27	1353405,58
95	539174,08	1353509,12
96	539168,37	1353508,07
97	539136,22	1353472,43
98	539135,22	1353468,19
99	539220,36	1353397,91
100	539260,92	1353363,53
92	539267,60	1353363,59
101	538844,53	1353367,26
102	538773,51	1353439,62
103	538739,08	1353465,46
104	538562,26	1353598,19
105	538568,45	1353636,70
106	538127,35	1353984,55
107	537986,32	1354124,16
108	537966,50	1354104,69
109	538105,62	1353968,49
110	538236,32	1353862,01
111	538541,85	1353629,55
112	538527,48	1353584,95
113	538715,97	1353453,74
114	538811,56	1353381,72
101	538844,53	1353367,26
115	537734,06	1350760,76
116	537794,18	1350869,14
117	537737,04	1350839,70
118	537723,23	1350832,58
119	537703,95	1350814,14
120	537691,37	1350802,09
121	537673,94	1350792,09
122	537711,13	1350773,82
115	537734,06	1350760,76

**План границ  
зоны зеленых защитных насаждений (Р-2)**





123	537643,39	1350817,60
124	537590,08	1350841,94
125	537457,33	1350907,78
126	537302,35	1351134,72
127	537306,73	1351340,69
128	537279,11	1351312,73
129	537267,17	1351295,97
130	537258,17	1351268,25
131	537237,55	1351248,73
132	537222,72	1351241,70
133	537227,49	1351217,31
134	537229,08	1351209,19
135	537238,75	1351190,31
136	537252,34	1351167,22
137	537254,59	1351163,39
138	537259,82	1351154,51
139	537283,61	1351114,11
140	537357,00	1351009,38
141	537407,53	1350939,96
142	537469,69	1350876,11
143	537486,65	1350862,34
144	537521,48	1350847,61
145	537632,33	1350812,51
146	537633,02	1350812,18
123	537643,39	1350817,60
147	537326,05	1351370,48
148	537369,51	1351412,31
149	537448,65	1351489,98
150	537378,12	1351554,61
151	537325,58	1351477,52
152	537281,21	1351397,40
153	537254,51	1351349,15
154	537252,53	1351344,63
155	537251,50	1351345,48
156	537248,00	1351341,23
157	537250,24	1351339,40
158	537231,38	1351296,34
159	537230,84	1351294,78
160	537228,62	1351288,19
161	537226,09	1351275,97
162	537224,62	1351262,78
163	537224,44	1351261,63
164	537223,19	1351254,04
165	537245,52	1351270,57
166	537257,39	1351302,53
167	537268,05	1351317,85
168	537280,46	1351330,40
169	537292,93	1351339,88
147	537326,05	1351370,48
170	538180,15	1354342,73
171	538190,99	1354356,03
172	538196,24	1354362,69
173	538189,56	1354364,97
174	538178,76	1354371,14

175	538179,21	1354373,69
176	538177,47	1354376,83
177	538147,70	1354402,56
178	538124,89	1354419,03
179	538098,08	1354442,54
180	538070,08	1354466,73
181	538013,14	1354516,68
182	537984,76	1354540,97
183	537894,58	1354615,85
184	537855,00	1354650,29
185	537831,82	1354672,75
186	537798,69	1354698,50
187	537778,06	1354713,38
188	537754,30	1354734,21
189	537747,18	1354742,05
190	537740,48	1354745,47
191	537734,63	1354744,70
192	537727,50	1354745,47
193	537723,46	1354750,09
194	537719,41	1354758,71
195	537708,78	1354778,12
196	537705,28	1354785,71
197	537627,25	1354866,20
198	537565,74	1354929,85
199	537535,10	1354962,71
200	537499,04	1354999,40
201	537466,47	1355030,65
202	537432,12	1355064,00
203	537395,55	1355100,73
204	537346,08	1355152,18
205	537300,10	1355198,34
206	537261,61	1355238,11
207	537252,13	1355247,73
208	537244,40	1355249,55
209	537232,19	1355248,40
210	537216,86	1355218,64
211	537211,63	1355205,41
212	537245,06	1355171,57
213	537712,22	1354690,09
214	538016,17	1354442,67
215	538164,27	1354323,08
216	538169,09	1354328,05
217	538171,27	1354331,42
170	538180,15	1354342,73
218	537186,33	1355231,04
219	537192,87	1355246,29
220	537202,35	1355268,39
221	537204,14	1355270,49
222	537206,95	1355275,44
223	537208,63	1355280,78
224	537209,16	1355286,53
225	537208,60	1355292,00
226	537178,29	1355323,21
227	537143,47	1355356,09
228	537127,37	1355371,31

229	537116,22	1355382,20
230	537104,73	1355385,03
231	537072,38	1355403,63
232	537026,00	1355434,27
233	536981,98	1355451,46
234	536958,64	1355461,58
218	537186,33	1355231,04

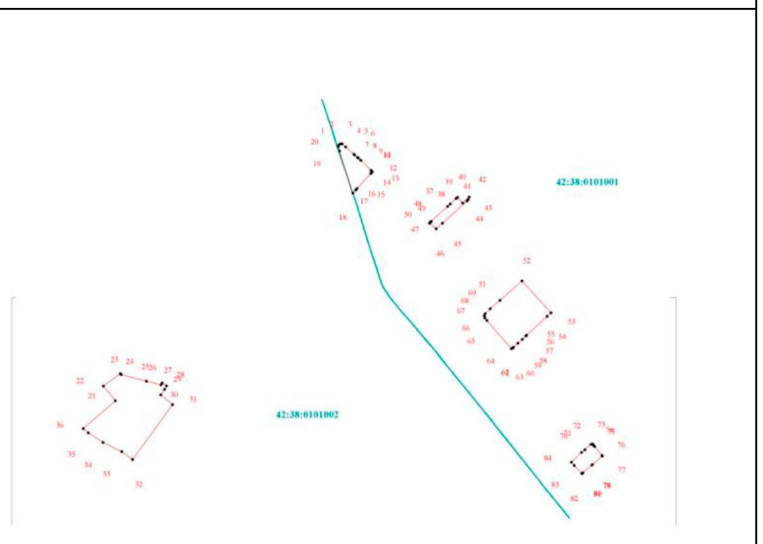
**52. Сведения о характерных точках границ  
зоны парков и скверов (Р-3)**

Обозначение характерных точек границ	Координаты, м		Обозначение части границ		Описание прохождения части границ
	Х	У	от точки	до точки	
1	2	3	1	2	3
1	541359,58	1352013,90	1	4	–
2	541364,97	1352021,50	4	17	По границе земельного участка с кадастровым номером 42:38:0101001:1130
3	541364,92	1352030,06	17	1	–
4	541350,04	1352047,42			
5	541313,07	1352088,82			
6	541310,40	1352091,80			
7	541298,28	1352105,40	21	21	–
8	541293,66	1352110,59			
9	541282,45	1352123,15	35	36	По границе земельного участка с кадастровым номером 42:38:0101001:19249
10	541232,96	1352173,52	36	37	По границе земельных участков с кадастровыми номерами 42:38:0101001:19249 и 42:38:0101001:6181
11	541230,14	1352176,38	37	38	По границе земельных участков с кадастровыми номерами 42:38:0101001:19249 и 42:38:0101001:15643
12	541226,19	1352180,40	38	40	По границе земельных участков с кадастровыми номерами 42:38:0101001:19249 и 42:38:0101001:19250
13	541222,68	1352177,23	40	42	–
14	541220,63	1352175,36	42	44	По границе земельного участка с кадастровым номером 42:38:0101001:19249
15	541217,66	1352172,67	44	46	–
16	541142,26	1352104,29	46	47	По границе земельных участков с кадастровыми номерами 42:38:0101001:19249 и 42:38:0101001:20069
17	541135,44	1352098,11	47	48	По границе земельного участка с кадастровым номером 42:38:0101001:19249
18	541120,16	1352083,46	48	35	По границе земельных участков с кадастровыми номерами 42:38:0101001:19249 и 42:38:0101001:15629
19	541329,28	1352016,92			
20	541351,95	1352010,48			
1	541359,58	1352013,90			
21	540085.84	1350900.49			
22	540158.98	1350841.21			
23	540220.98	1350925.52			
24	540215.62	1350929.91			
25	540183.62	1351054.99			
26	540164.97	1351127.92			
27	540174.33	1351133.51			
28	540160.28	1351155.42			
29	540143.24	1351146.11			
30	540115.80	1351126.44			
31	540066.74	1351185.40			
32	539793.14	1350986.26			
33	539832.72	1350932.19			
34	539878.66	1350838.59			
35	539926.18	1350765.94			
36	539948.10	1350740.62			
21	540085.84	1350900.49			

37	541053,64	1352555,01
38	541065,65	1352568,07
39	541092,36	1352597,06
40	541099,33	1352604,64
41	541070,75	1352630,21
42	541100,50	1352662,50
43	541087,62	1352657,78
44	541080,88	1352652,06
45	540969,93	1352529,62
46	540942,21	1352498,08
47	540970,07	1352464,47
48	540972,17	1352466,54
49	540977,16	1352471,97
50	540978,74	1352473,68
37	541053,64	1352555,01
51	540586,09	1352815,70
52	540682,80	1352925,38
53	540523,98	1353069,80
54	540506,67	1353050,39
55	540411,74	1352948,36
56	540409,76	1352946,22
57	540408,57	1352944,94
58	540392,16	1352927,28
59	540372,11	1352905,74
60	540352,37	1352883,67
61	540349,64	1352880,62
62	540350,52	1352879,87
63	540348,57	1352877,78
64	540345,07	1352873,02
65	540485,30	1352751,43
66	540498,57	1352740,85
67	540509,48	1352737,99
68	540519,45	1352742,42
69	540543,88	1352767,71
51	540586,09	1352815,70
70	539828,67	1353222,01
71	539842,23	1353239,12
72	539869,09	1353269,50
73	539870,62	1353276,34
74	539866,22	1353280,33
75	539858,01	1353287,73
76	539814,04	1353324,33
77	539810,38	1353324,82
78	539768,40	1353276,15
79	539766,33	1353273,70
80	539727,32	1353228,29
81	539725,60	1353226,29
82	539723,02	1353223,28
83	539764,29	1353186,27
84	539780,38	1353171,48
70	539828,67	1353222,01

49	52	–
52	54	По границе земельного участка с кадастровым номером 42:38:0101001:2286
54	55	По границе земельных участков с кадастровыми номерами 42:38:0101001:2286 и 42:38:0000000:53
55	56	По границе земельных участков с кадастровыми номерами 42:38:0101001:2286 и 42:38:0101001:6125
56	59	По границе земельных участков с кадастровыми номерами 42:38:0101001:2286 и 42:38:0101001:6155
59	60	По границе земельных участков с кадастровыми номерами 42:38:0101001:2286 и 42:38:0101001:16030
60	62	По границе земельного участка с кадастровым номером 42:38:0101001:16030
62	49	–
68	71	–
71	73	По границе земельного участка с кадастровым номером 42:38:0101001:5395
73	75	–
75	81	По границе земельного участка с кадастровым номером 42:38:0101001:5395
81	68	–

**План границ  
зоны парков и скверов (Р-3)**



**53. Сведения о характерных точках границ  
зоны развития спорта и туризма (Р-4)**

Обозначение характерных точек границ	Координаты, м		Обозначение части границ		Описание прохождения части границ
	X	Y	от точки	до точки	
1	2	3	1	2	3
1	540080,61	1350729,71	1	1	–
2	540158,98	1350841,21			
3	540085,84	1350900,49	9	11	По границе земельного участка с кадастровым номером 42:38:0101002:20799
4	539948,10	1350740,62	11	15	–
5	540016,63	1350661,46	15	16	По границе земельного участка с кадастровым номером 42:38:0101002:21559
6	540025,20	1350666,48	16	18	–
7	540045,40	1350682,31	18	19	По границе земельного участка с кадастровым номером 42:38:0101002:20799
8	540063,80	1350705,01	19	21	По границе земельных участков с кадастровыми номерами 42:38:0101002:20799 и 42:38:0101002:21741
1	540080,61	1350729,71	21	9	По границе земельного участка с кадастровым номером 42:38:0101002:20799
9	539652,97	1352817,30			
10	539699,58	1352871,85	26	29	По границе земельного участка с кадастровым номером 42:06:0201001:9
11	539635,74	1352934,01	29	31	По границе земельного участка с кадастровым номером 42:38:0101002:9397
12	539675,37	1352982,20	31	33	По границе земельного участка с кадастровым номером 42:01:0114005:583
13	539631,48	1353014,26	33	104	–
14	539595,67	1352970,61	104	119	По границе земельного участка с кадастровым номером 42:00:0000000:137
15	539468,82	1353071,81	119	133	По границе земельного участка с кадастровым номером 42:01:0114005:744
16	539381,91	1353134,55	133	152	–
17	539346,93	1353158,34			
18	539328,74	1353133,41	152	155	По границе земельного участка с кадастровым номером 42:38:0101002:9603
19	539266,61	1353050,52			
20	539238,23	1353012,65	155	156	По границе земельных участков с кадастровыми номерами 42:38:0101002:9603 и 42:00:0000000:3759
21	539326,08	1352949,19			
22	539486,47	1352833,32	156	157	По границе земельного участка с кадастровым номером 42:38:0101002:9603
23	539496,23	1352834,21	157	96	–
24	539526,58	1352836,98			
25	539613,61	1352771,25			
9	539652,97	1352817,30			
26	536995,27	1353034,72			
27	537234,14	1353423,43			
28	537327,44	1353731,81			
29	537342,50	1353766,74			
30	537534,83	1354201,44			
31	537539,40	1354223,64			
32	537638,16	1354529,75			
33	537712,22	1354690,09			
34	537245,06	1355171,57			
35	537211,63	1355205,41			
36	537207,40	1355194,73			
37	537201,00	1355127,49			
38	537200,58	1355067,71			
39	537201,58	1355007,72			
40	537200,85	1354947,70			
41	537201,82	1354907,72			
42	537204,08	1354888,28			
43	537208,79	1354821,42			
44	537217,02	1354792,72			

45	537219,46	1354788,64
46	537223,01	1354753,13
47	537232,01	1354718,39
48	537246,03	1354633,74
49	537254,36	1354597,64
50	537270,93	1354539,77
51	537286,42	1354481,92
52	537303,86	1354424,49
53	537319,37	1354370,53
54	537342,12	1354302,51
55	537345,08	1354301,31
56	537358,10	1354282,78
57	537371,77	1354263,33
58	537396,88	1354236,73
59	537406,71	1354230,45
60	537422,57	1354221,38
61	537469,46	1354202,05
62	537473,52	1354201,93
63	537477,13	1354202,71
64	537480,14	1354204,11
65	537482,82	1354206,15
66	537485,20	1354208,98
67	537486,95	1354212,57
68	537499,10	1354210,09
69	537465,21	1354140,59
70	537460,18	1354142,54
71	537460,42	1354143,75
72	537460,16	1354155,42
73	537458,80	1354160,07
74	537456,31	1354164,48
75	537453,01	1354168,06
76	537390,04	1354194,92
77	537373,09	1354206,23
78	537366,86	1354216,03
79	537325,63	1354248,89
80	537309,80	1354276,06
81	537288,75	1354328,13
82	537274,38	1354396,02
83	537258,48	1354453,41
84	537243,11	1354511,42
85	537227,38	1354565,91
86	537220,70	1354588,64
87	537213,62	1354628,70
88	537201,40	1354687,57
89	537192,84	1354726,08
90	537185,24	1354745,53
91	537178,76	1354754,42
92	537176,28	1354772,29
93	537174,82	1354776,33
94	537177,48	1354780,28
95	537171,24	1354846,00
96	537165,84	1354900,74
97	537168,63	1354967,52
98	537166,55	1355027,51
99	537164,72	1355087,50
100	537164,75	1355127,70

158	158	По границе земельного участка с кадастровым номером 42:06:0201001:51
175	175	По границе земельного участка с кадастровым номером 42:06:0201001:51
196	196	По границе земельного участка с кадастровым номером 42:06:0201001:51
208	208	По границе земельного участка с кадастровым номером 42:06:0201001:51
217	217	По границе земельного участка с кадастровым номером 42:06:0201001:51
241	241	По границе земельного участка с кадастровым номером 42:06:0201001:51
253	253	По границе земельного участка с кадастровым номером 42:06:0201001:51
266	266	По границе земельного участка с кадастровым номером 42:06:0201001:51
286	286	По границе земельного участка с кадастровым номером 42:06:0201001:51
292	292	По границе земельного участка с кадастровым номером 42:06:0201001:51
306	306	По границе земельного участка с кадастровым номером 42:06:0201001:51
322	322	По границе земельного участка с кадастровым номером 42:06:0201001:51
370	370	По границе земельного участка с кадастровым номером 42:06:0201001:51
398	398	По границе земельного участка с кадастровым номером 42:06:0201001:51
424	424	По границе земельного участка с кадастровым номером 42:01:0114005:744
434	434	По границе земельного участка с кадастровым номером 42:06:0201001:51
460	460	По границе земельного участка с кадастровым номером 42:06:0201001:51
470	475	По границе земельного участка с кадастровым номером 42:06:0201001:51
475	476	–

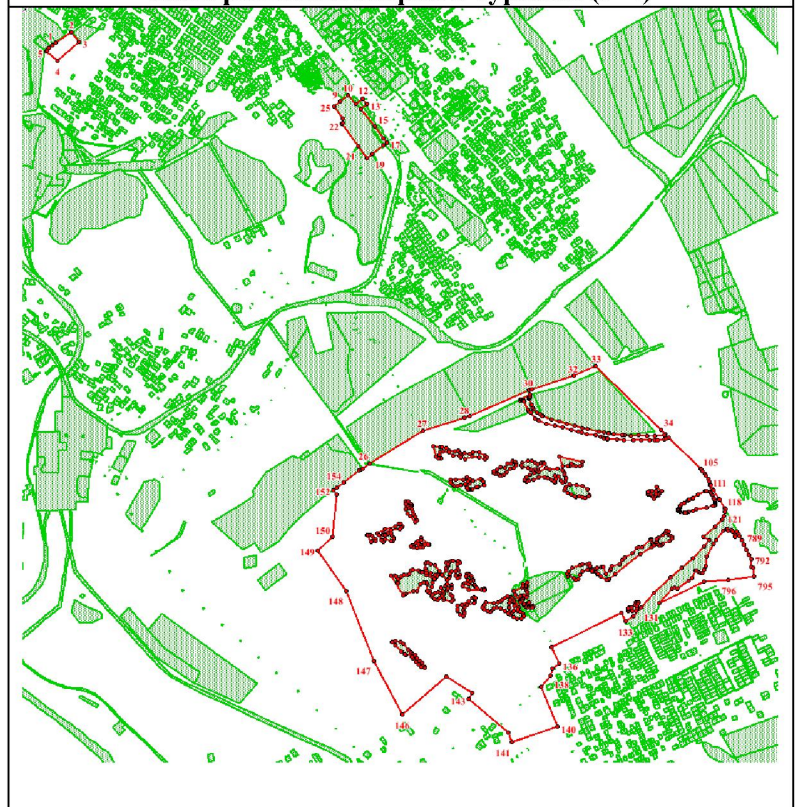
101	537167,33	1355148,27
102	537173,61	1355198,84
103	537177,06	1355209,42
104	537186,33	1355231,04
105	536958,64	1355461,58
106	536950,21	1355465,72
107	536941,86	1355475,35
108	536920,90	1355491,13
109	536905,95	1355502,26
110	536879,56	1355516,78
111	536860,75	1355526,48
112	536840,65	1355534,77
113	536837,05	1355536,26
114	536816,50	1355547,18
115	536797,18	1355557,45
116	536737,65	1355597,40
117	536727,38	1355602,93
118	536669,26	1355638,15
119	536659,95	1355644,66
120	536643,12	1355639,08
121	536607,10	1355631,65
122	536583,66	1355618,71
123	536531,81	1355570,54
124	536455,10	1355478,83
125	536435,27	1355528,57
126	536388,09	1355489,26
127	536296,62	1355405,34
128	536229,83	1355323,13
129	536160,12	1355243,97
130	536043,10	1355118,77
131	535939,41	1355023,17
132	535875,44	1354967,04
133	535834,29	1354910,91
134	535899,60	1354879,64
135	535649,08	1354365,15
136	535523,86	1354427,25
137	535487,42	1354373,09
138	535440,21	1354363,41
139	535357,03	1354289,19
140	535063,43	1354412,86
141	534947,44	1354078,60
142	535019,84	1354054,11
143	535267,85	1353763,87
144	535312,20	1353786,71
145	535432,49	1353595,94
146	535151,95	1353276,78
147	535541,76	1353065,52
148	536054,26	1352862,69
149	536355,25	1352653,63
150	536457,67	1352764,01
151	536764,39	1352789,78
152	536797,84	1352766,59
153	536816,97	1352795,24
154	536853,29	1352844,07
155	536942,89	1352959,34
156	536950,76	1352969,47

		По границе земельного участка с кадастровым номером 42:01:0114005:744
476	485	
485	486	–
486	470	По границе земельного участка с кадастровым номером 42:06:0201001:51
487	487	По границе земельного участка с кадастровым номером 42:06:0201001:51
503	503	По границе земельного участка с кадастровым номером 42:06:0201001:51
514	514	По границе земельного участка с кадастровым номером 42:06:0201001:51
532	548	По границе земельного участка с кадастровым номером 42:06:0201001:51
548	550	По границе земельного участка с кадастровым номером 42:06:0201001:53
550	559	По границе земельного участка с кадастровым номером 42:06:0201001:51
559	561	По границе земельного участка с кадастровым номером 42:06:0201001:53
561	563	По границе земельного участка с кадастровым номером 42:06:0201001:51
563	567	По границе земельного участка с кадастровым номером 42:06:0201001:53
567	532	По границе земельного участка с кадастровым номером 42:06:0201001:51
574	574	По границе земельного участка с кадастровым номером 42:06:0201001:51
586	586	По границе земельного участка с кадастровым номером 42:06:0201001:53
599	599	По границе земельного участка с кадастровым номером 42:06:0201001:53
604	604	По границе земельного участка с кадастровым номером 42:06:0201001:53
608	608	По границе земельного участка с кадастровым номером 42:06:0201001:53
623	623	По границе земельного участка с кадастровым номером 42:06:0201001:51
644	644	По границе земельного участка с кадастровым номером 42:01:0114005:744
661	669	По границе земельного участка с кадастровым номером 42:06:0201001:51
669	670	–

157	536959,05	1352980,14
26	536995,27	1353034,72
158	537119,79	1353500,26
159	537043,18	1353522,47
160	537034,46	1353537,56
161	537034,02	1353560,51
162	537057,94	1353547,82
163	537075,31	1353552,98
164	537082,51	1353571,35
165	537075,52	1353613,64
166	537053,96	1353647,88
167	537054,43	1353691,55
168	537068,21	1353694,80
169	537087,92	1353683,02
170	537081,34	1353657,83
171	537091,73	1353617,04
172	537106,32	1353597,36
173	537117,00	1353561,93
174	537115,08	1353553,51
158	537119,79	1353500,26
175	536713,16	1353301,06
176	536696,22	1353301,33
177	536658,36	1353298,88
178	536629,60	1353309,94
179	536608,33	1353333,18
180	536564,59	1353365,55
181	536579,35	1353383,18
182	536601,88	1353368,79
183	536620,38	1353353,27
184	536637,32	1353351,30
185	536655,88	1353340,86
186	536667,61	1353325,48
187	536678,44	1353318,56
188	536686,46	1353320,58
189	536685,65	1353329,37
190	536682,04	1353337,22
191	536685,14	1353342,54
192	536692,55	1353343,77
193	536698,26	1353338,50
194	536713,35	1353319,65
195	536716,31	1353308,96
175	536713,16	1353301,06
196	537066,23	1353716,86
197	537041,22	1353702,94
198	537027,48	1353736,70
199	537046,94	1353785,75
200	537041,77	1353835,86
201	537027,35	1353881,95
202	537041,29	1353890,44
203	537052,87	1353880,76
204	537079,02	1353834,14
205	537075,81	1353791,83
206	537066,89	1353765,34

670	691	По границе земельного участка с кадастровым номером 42:01:0114005:744
691	692	–
692	661	По границе земельного участка с кадастровым номером 42:06:0201001:51
693	693	–
736	736	По границе земельного участка с кадастровым номером 42:01:0114005:744
753	753	По границе земельного участка с кадастровым номером 42:01:0114005:744
767	785	По границе земельного участка с кадастровым номером 42:01:0114005:744
785	792	По границе земельного участка с кадастровым номером 42:00:0000000:137
792	793	–
793	795	По границе земельного участка с кадастровым номером 42:00:0000000:137
795	798	–
798	767	По границе земельного участка с кадастровым номером 42:01:0114005:744

**План границ  
зоны развития спорта и туризма (Р-4)**





207	537072,68	1353729,19
196	537066,23	1353716,86
208	536470,39	1353011,27
209	536416,07	1353044,16
210	536421,75	1353052,43
211	536421,94	1353075,93
212	536435,44	1353075,72
213	536445,48	1353062,10
214	536462,32	1353053,39
215	536467,29	1353041,52
216	536470,49	1353019,65
208	536470,39	1353011,27
217	536484,17	1353089,49
218	536467,14	1353103,55
219	536431,32	1353119,46
220	536417,88	1353133,71
221	536439,81	1353148,60
222	536424,18	1353194,21
223	536424,61	1353203,19
224	536437,42	1353212,26
225	536447,03	1353211,17
226	536461,13	1353199,41
227	536482,34	1353193,80
228	536479,68	1353172,76
229	536478,20	1353167,73
230	536468,48	1353146,85
231	536471,78	1353136,70
232	536481,05	1353132,32
233	536504,90	1353194,56
234	536511,96	1353252,60
235	536524,96	1353267,50
236	536533,93	1353270,77
237	536547,98	1353261,93
238	536549,14	1353245,71
239	536532,19	1353221,21
240	536516,11	1353150,09
217	536484,17	1353089,49
241	536874,21	1353629,06
242	536856,34	1353628,48
243	536844,54	1353638,86
244	536831,07	1353652,67
245	536831,35	1353679,83
246	536836,73	1353705,21
247	536845,59	1353737,41
248	536861,14	1353757,56
249	536878,25	1353764,13
250	536891,50	1353747,88
251	536876,97	1353720,47
252	536873,35	1353667,31
241	536874,21	1353629,06
253	536850,05	1353768,65
254	536815,43	1353749,74

255	536805,85	1353751,39
256	536803,07	1353757,87
257	536806,60	1353767,99
258	536804,79	1353788,32
259	536821,66	1353818,68
260	536823,74	1353827,36
261	536835,19	1353874,75
262	536859,12	1353869,88
263	536871,15	1353860,10
264	536883,24	1353850,31
265	536870,34	1353790,95
253	536850,05	1353768,65
266	536949,80	1353972,25
267	536940,28	1353944,97
268	536922,35	1353944,36
269	536920,81	1353958,04
270	536917,57	1353975,16
271	536905,77	1353987,26
272	536905,95	1354002,61
273	536912,98	1354021,31
274	536932,00	1354041,53
275	536956,13	1354061,70
276	536963,27	1354087,25
277	536982,36	1354110,97
278	536992,56	1354107,37
279	537009,59	1354102,01
280	537010,20	1354095,24
281	537011,11	1354084,90
282	536995,55	1354069,71
283	536992,26	1354048,51
284	536964,45	1354027,74
285	536967,00	1353995,36
266	536949,80	1353972,25
286	536446,04	1353412,60
287	536430,89	1353415,86
288	536399,55	1353435,97
289	536397,38	1353466,06
290	536400,32	1353469,70
291	536446,93	1353415,29
286	536446,04	1353412,60
292	536393,85	1353343,38
293	536389,65	1353337,50
294	536384,87	1353339,42
295	536377,92	1353352,88
296	536374,72	1353378,24
297	536381,70	1353406,86
298	536381,85	1353427,12
299	536392,03	1353432,01
300	536395,30	1353415,05
301	536401,93	1353394,70
302	536420,89	1353391,40
303	536423,89	1353387,60
304	536413,63	1353374,20

305	536394,85	1353354,30
292	536393,85	1353343,38
306	537000,20	1354153,29
307	536982,33	1354143,85
308	536967,00	1354151,72
309	536964,69	1354196,01
310	536949,27	1354213,53
311	536943,74	1354227,81
312	536949,58	1354245,44
313	536946,36	1354254,30
314	536951,44	1354268,13
315	536992,74	1354318,77
316	537004,62	1354308,33
317	536999,27	1354291,24
318	536987,05	1354264,39
319	537003,62	1354245,57
320	537014,79	1354221,69
321	537015,27	1354194,80
306	537000,20	1354153,29
322	536170,44	1353192,91
323	536026,29	1353280,20
324	536040,23	1353285,18
325	536039,30	1353299,33
326	536056,94	1353357,44
327	536058,77	1353379,06
328	536105,64	1353408,78
329	536120,27	1353431,59
330	536119,03	1353450,74
331	536108,16	1353460,32
332	536059,54	1353458,88
333	536047,28	1353467,06
334	536057,47	1353478,70
335	536087,92	1353486,67
336	536123,47	1353492,88
337	536147,22	1353505,99
338	536147,27	1353514,47
339	536158,98	1353492,30
340	536174,12	1353476,86
341	536180,74	1353451,44
342	536192,56	1353449,52
343	536206,13	1353452,68
344	536187,69	1353483,42
345	536176,02	1353512,30
346	536167,63	1353527,66
347	536179,54	1353535,91
348	536201,58	1353545,54
349	536245,71	1353514,24
350	536256,19	1353479,74
351	536265,33	1353465,86
352	536266,49	1353450,17
353	536257,48	1353444,00
354	536223,54	1353442,28
355	536197,95	1353429,62
356	536194,32	1353419,40

357	536198,66	1353404,82
358	536209,79	1353391,75
359	536213,05	1353352,70
360	536207,89	1353335,72
361	536186,11	1353324,25
362	536178,05	1353310,93
363	536178,11	1353286,11
364	536162,58	1353266,22
365	536114,85	1353243,60
366	536121,73	1353234,26
367	536148,19	1353241,07
368	536164,48	1353227,65
369	536172,30	1353214,09
322	536170,44	1353192,91
370	536911,89	1354210,01
371	536892,59	1354181,47
372	536877,38	1354173,14
373	536867,75	1354171,55
374	536863,16	1354184,25
375	536869,91	1354202,35
376	536871,90	1354232,33
377	536890,71	1354272,70
378	536891,01	1354315,58
379	536888,09	1354342,55
380	536872,62	1354365,17
381	536860,81	1354385,22
382	536857,84	1354392,13
383	536880,87	1354397,05
384	536907,57	1354395,02
385	536897,52	1354419,47
386	536868,26	1354435,65
387	536856,47	1354451,56
388	536862,01	1354469,28
389	536884,66	1354477,61
390	536913,76	1354464,39
391	536924,86	1354463,34
392	536946,67	1354449,83
393	536959,50	1354410,38
394	536950,59	1354355,73
395	536962,90	1354327,24
396	536929,41	1354270,98
397	536924,65	1354242,45
370	536911,89	1354210,01
398	536266,72	1353597,74
399	536250,95	1353610,95
400	536243,57	1353609,72
401	536230,99	1353594,18
402	536206,80	1353597,75
403	536180,60	1353561,61
404	536170,56	1353572,70
405	536141,55	1353604,75
406	536149,75	1353616,27
407	536165,01	1353622,86
408	536185,33	1353622,53

409	536204,03	1353635,75
410	536205,90	1353662,85
411	536172,05	1353668,43
412	536150,09	1353678,95
413	536156,96	1353694,11
414	536179,00	1353697,17
415	536208,58	1353685,68
416	536222,97	1353677,11
417	536254,11	1353681,60
418	536266,08	1353695,48
419	536277,13	1353687,90
420	536275,96	1353681,47
421	536280,96	1353646,24
422	536278,35	1353632,60
423	536274,46	1353618,63
398	536266,72	1353597,74
424	537044,80	1354422,98
425	536978,54	1354449,69
426	536975,07	1354486,62
427	536978,43	1354503,73
428	536996,56	1354513,05
429	536984,18	1354527,51
430	536977,15	1354547,83
431	536974,05	1354577,04
432	536984,09	1354591,76
433	537007,40	1354598,72
424	537044,80	1354422,98
434	536046,51	1353516,94
435	536031,26	1353492,43
436	536018,89	1353486,43
437	535997,37	1353510,86
438	535992,73	1353531,11
439	536003,83	1353546,30
440	536017,20	1353565,19
441	536009,04	1353574,96
442	535993,04	1353574,46
443	535984,60	1353635,02
444	535992,25	1353645,61
445	536022,35	1353640,58
446	536033,36	1353627,38
447	536066,53	1353603,68
448	536073,55	1353606,39
449	536074,44	1353631,15
450	536082,86	1353635,13
451	536100,60	1353633,75
452	536111,17	1353600,21
453	536097,12	1353589,48
454	536081,66	1353558,60
455	536058,88	1353568,25
456	536038,63	1353577,03
457	536031,81	1353565,33
458	536043,58	1353551,58
459	536051,99	1353541,33
434	536046,51	1353516,94

460	536182,72	1353750,54
461	536166,64	1353743,50
462	536136,77	1353756,28
463	536126,91	1353775,12
464	536133,40	1353792,56
465	536137,28	1353791,80
466	536151,66	1353787,53
467	536163,44	1353778,61
468	536175,29	1353765,56
469	536185,99	1353760,78
460	536182,72	1353750,54
470	536822,60	1354478,33
471	536808,77	1354466,61
472	536800,76	1354464,28
473	536778,96	1354491,38
474	536766,93	1354516,02
475	536757,33	1354537,75
476	536749,36	1354542,06
477	536755,74	1354569,10
478	536748,05	1354593,17
479	536741,80	1354614,97
480	536752,78	1354638,64
481	536762,63	1354645,14
482	536804,90	1354630,78
483	536828,81	1354596,64
484	536839,06	1354553,08
485	536843,72	1354504,03
486	536838,94	1354504,13
470	536822,60	1354478,33
487	536106,07	1353724,08
488	536093,64	1353718,89
489	536073,19	1353762,42
490	536065,01	1353873,42
491	536065,49	1353875,33
492	536069,55	1353881,03
493	536075,86	1353877,57
494	536072,06	1353853,88
495	536085,30	1353816,51
496	536087,56	1353812,07
497	536091,92	1353809,27
498	536103,86	1353803,95
499	536101,97	1353797,67
500	536106,60	1353758,58
501	536116,68	1353743,27
502	536112,57	1353731,46
487	536106,07	1353724,08
503	535684,51	1353195,52
504	535657,66	1353226,24
505	535615,69	1353267,27
506	535597,23	1353291,11
507	535586,32	1353302,20
508	535593,78	1353347,91

509	535610,52	1353337,12
510	535626,20	1353317,70
511	535669,65	1353280,86
512	535681,30	1353261,09
513	535692,97	1353223,94
503	535684,51	1353195,52
514	535949,92	1353677,33
515	535925,22	1353681,30
516	535910,79	1353677,12
517	535889,58	1353697,95
518	535876,98	1353721,02
519	535891,38	1353727,16
520	535906,73	1353729,92
521	535920,35	1353725,49
522	535937,67	1353728,75
523	535958,28	1353751,14
524	535970,06	1353801,84
525	535976,14	1353806,43
526	535981,83	1353804,04
527	536005,02	1353809,82
528	536013,91	1353797,30
529	536008,48	1353784,30
530	535983,87	1353759,08
531	535959,14	1353711,71
514	535949,92	1353677,33
532	535973,41	1353889,58
533	535958,12	1353874,50
534	535936,05	1353862,95
535	535925,92	1353871,58
536	535910,79	1353897,28
537	535905,78	1353917,71
538	535914,29	1353927,75
539	535929,59	1353944,56
540	535939,84	1353964,79
541	535929,79	1353995,55
542	535911,29	1354028,12
543	535896,10	1354052,18
544	535906,30	1354057,12
545	535938,52	1354058,37
546	535969,05	1354057,97
547	535994,56	1354065,03
548	535986,66	1354079,52
549	535982,74	1354086,71
550	535973,12	1354089,31
551	535953,29	1354094,69
552	535914,91	1354089,36
553	535899,59	1354077,65
554	535887,69	1354065,86
555	535867,44	1354091,70
556	535852,27	1354115,76
557	535852,36	1354144,73
558	535872,79	1354168,30
559	535883,08	1354162,51
560	535891,41	1354157,82

561	535903,42	1354139,77
562	535915,20	1354122,08
563	535924,69	1354124,37
564	535940,47	1354128,19
565	535994,63	1354093,34
566	536009,83	1354077,80
567	536012,02	1354071,33
568	536020,50	1354046,38
569	536007,92	1354026,79
570	535995,97	1354009,92
571	535984,03	1353993,07
572	535973,77	1353974,53
573	535971,94	1353942,24
532	535973,41	1353889,58
574	535584,12	1353349,51
575	535575,69	1353342,94
576	535562,26	1353351,57
577	535537,04	1353372,14
578	535520,25	1353395,98
579	535501,76	1353414,78
580	535493,36	1353435,17
581	535500,76	1353440,60
582	535530,37	1353419,39
583	535544,54	1353397,84
584	535563,96	1353383,49
585	535590,86	1353366,24
574	535584,12	1353349,51
586	536060,46	1354087,32
587	536031,40	1354100,08
588	535985,63	1354135,74
589	535999,86	1354158,12
590	536005,95	1354160,73
591	536017,91	1354141,62
592	536028,93	1354147,29
593	536023,13	1354167,08
594	536015,85	1354183,28
595	536023,14	1354194,08
596	536053,55	1354192,41
597	536061,38	1354186,75
598	536081,64	1354153,53
586	536060,46	1354087,32
599	536109,69	1354160,24
600	536095,06	1354158,55
601	536094,53	1354177,27
602	536097,39	1354190,01
603	536124,13	1354188,54
599	536109,69	1354160,24
604	535982,45	1354138,21
605	535976,46	1354142,88
606	535982,31	1354150,60
607	535993,45	1354155,37
604	535982,45	1354138,21



608	535963,93	1354170,02
609	535961,51	1354164,91
610	535953,58	1354168,64
611	535945,30	1354180,38
612	535940,56	1354191,33
613	535938,45	1354215,23
614	535939,83	1354229,61
615	535941,61	1354234,10
616	535949,15	1354230,34
617	535944,66	1354220,84
618	535975,07	1354204,80
619	535969,91	1354199,76
620	535964,17	1354197,22
621	535962,23	1354189,79
622	535963,40	1354178,39
608	535963,93	1354170,02
623	536226,11	1354522,32
624	536204,91	1354492,86
625	536183,88	1354479,54
626	536166,66	1354489,56
627	536171,25	1354500,96
628	536155,19	1354534,34
629	536141,89	1354548,40
630	536149,88	1354563,57
631	536180,12	1354575,91
632	536202,45	1354597,17
633	536217,07	1354633,17
634	536207,59	1354657,61
635	536203,42	1354663,28
636	536202,89	1354669,72
637	536206,96	1354672,96
638	536216,41	1354672,18
639	536243,13	1354655,34
640	536258,95	1354649,33
641	536256,91	1354633,87
642	536251,81	1354595,19
643	536245,21	1354576,44
623	536226,11	1354522,32
644	536793,99	1355089,70
645	536783,99	1355076,47
646	536774,98	1355074,43
647	536768,31	1355076,81
648	536766,46	1355094,78
649	536756,24	1355105,46
650	536738,61	1355119,30
651	536751,51	1355128,72
652	536765,05	1355132,91
653	536768,31	1355145,54
654	536763,98	1355152,36
655	536774,63	1355161,09
656	536780,60	1355160,96
657	536795,10	1355174,84
658	536822,79	1355142,86

659	536794,95	1355133,75
660	536794,40	1355108,37
644	536793,99	1355089,70
661	536234,04	1354732,84
662	536229,90	1354704,78
663	536219,75	1354691,36
664	536204,14	1354691,56
665	536187,76	1354701,08
666	536184,45	1354710,74
667	536165,11	1354727,25
668	536142,19	1354773,31
669	536145,83	1354785,04
670	536138,30	1354788,37
671	536146,57	1354793,79
672	536183,39	1354837,81
673	536332,35	1355022,82
674	536383,44	1355104,63
675	536394,95	1355118,57
676	536402,35	1355115,42
677	536410,39	1355107,03
678	536429,01	1355104,38
679	536436,42	1355101,98
680	536438,52	1355095,21
681	536382,59	1355031,44
682	536383,55	1355006,76
683	536376,60	1354996,46
684	536337,75	1354962,19
685	536305,09	1354903,14
686	536288,25	1354884,83
687	536254,99	1354866,88
688	536244,05	1354810,34
689	536225,19	1354801,79
690	536208,61	1354795,43
691	536187,86	1354768,39
692	536234,40	1354749,25
661	536234,04	1354732,84
693	536707,70	1355342,01
694	536695,67	1355326,17
695	536683,70	1355312,98
696	536679,93	1355308,32
697	536673,86	1355307,88
698	536665,64	1355301,35
699	536658,80	1355296,88
700	536655,54	1355295,45
701	536653,08	1355296,48
702	536647,96	1355300,51
703	536645,98	1355303,54
704	536642,91	1355312,90
705	536636,36	1355341,18
706	536635,78	1355347,38
707	536635,72	1355352,69
708	536637,00	1355358,51
709	536643,23	1355376,51
710	536649,93	1355407,69

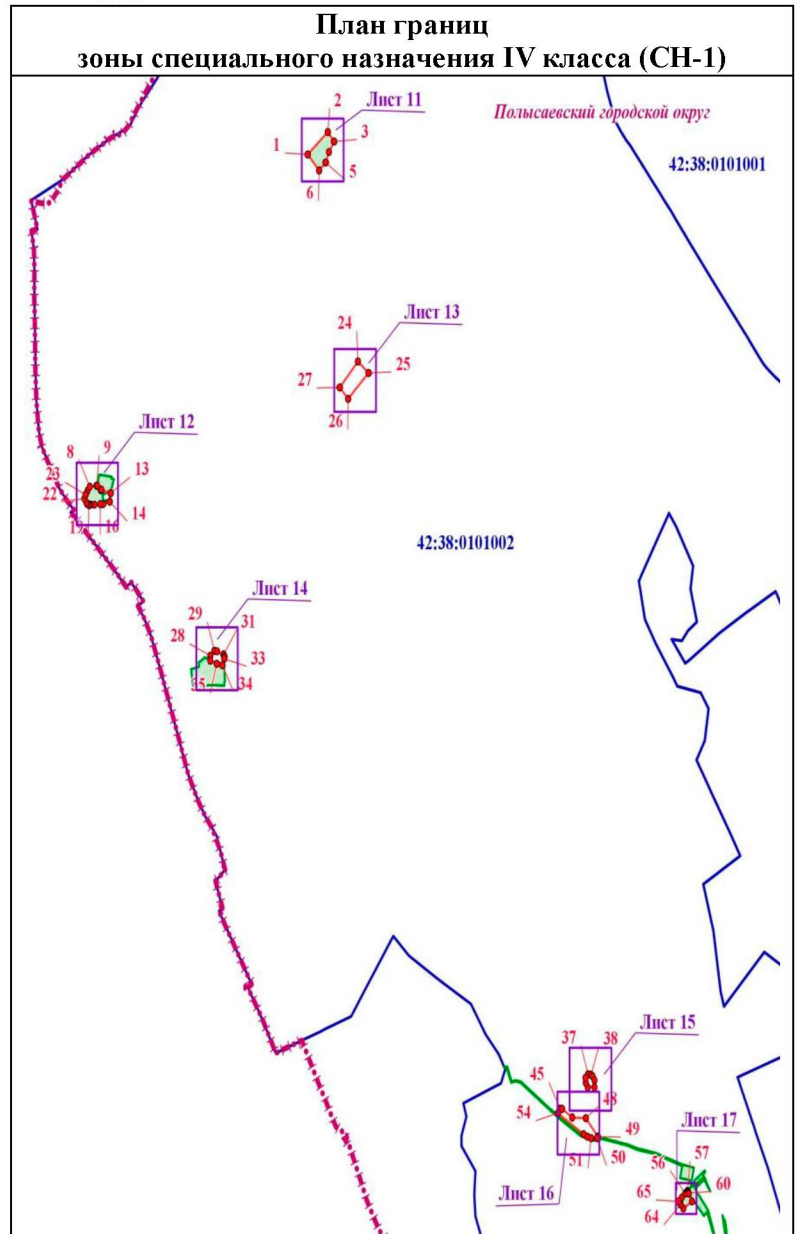
711	536657,30	1355433,28
712	536671,17	1355505,27
713	536685,28	1355551,77
714	536688,87	1355561,95
715	536690,81	1355565,98
716	536693,52	1355568,58
717	536697,36	1355569,91
718	536705,23	1355569,91
719	536718,54	1355567,59
720	536727,96	1355565,26
721	536742,80	1355560,16
722	536759,80	1355552,27
723	536770,36	1355545,66
724	536782,53	1355535,75
725	536785,60	1355530,47
726	536795,23	1355509,55
727	536796,22	1355505,90
728	536795,79	1355502,55
729	536791,75	1355491,75
730	536770,48	1355445,76
731	536739,65	1355407,50
732	536737,17	1355403,40
733	536729,44	1355377,55
734	536727,39	1355372,55
735	536722,79	1355364,60
693	536707,70	1355342,01
736	536453,19	1355151,66
737	536437,98	1355139,30
738	536420,81	1355139,67
739	536405,28	1355146,73
740	536395,85	1355159,64
741	536396,04	1355168,60
742	536408,33	1355184,02
743	536425,93	1355237,42
744	536445,77	1355256,41
745	536456,22	1355256,18
746	536464,13	1355241,82
747	536471,30	1355228,22
748	536497,40	1355226,15
749	536503,18	1355217,06
750	536500,08	1355211,90
751	536487,17	1355202,47
752	536472,55	1355182,62
736	536453,19	1355151,66
753	535936,76	1354935,83
754	535933,64	1354929,92
755	535923,16	1354928,65
756	535910,58	1354934,16
757	535912,74	1354964,74
758	535914,69	1354985,61
759	535924,54	1354992,12
760	535944,07	1354996,92
761	535961,37	1355002,52
762	535973,42	1355006,74

763	535977,80	1355002,16
764	535978,30	1354990,95
765	535959,41	1354980,90
766	535938,01	1354958,96
753	535936,76	1354935,83
767	536208,07	1355421,46
768	536209,01	1355430,41
769	536201,17	1355447,76
770	536192,57	1355464,38
771	536194,31	1355475,55
772	536214,75	1355487,81
773	536242,62	1355498,40
774	536310,81	1355508,12
775	536408,99	1355556,78
776	536434,75	1355573,40
777	536500,17	1355627,25
778	536515,59	1355649,33
779	536515,09	1355660,55
780	536501,77	1355666,07
781	536506,75	1355689,12
782	536497,99	1355698,27
783	536460,96	1355713,27
784	536484,29	1355720,98
785	536497,92	1355729,65
786	536478,87	1355739,48
787	536461,14	1355748,62
788	536432,21	1355765,14
789	536403,29	1355781,67
790	536365,26	1355800,43
791	536327,24	1355819,19
792	536290,54	1355835,65
793	536238,04	1355838,76
794	536227,71	1355845,31
795	536164,87	1355857,61
796	536140,10	1355664,88
797	536130,03	1355487,71
798	535968,46	1355156,26
799	536078,22	1355256,21
800	536084,60	1355274,75
801	536076,77	1355292,85
802	536133,03	1355371,56
803	536152,30	1355398,78
767	536208,07	1355421,46

**54. Сведения о характерных точках границ  
зоны специального назначения IV класса (СН-1)**

Обозначение характерных точек границ	Координаты, м		Обозначение части границ		Описание прохождения части границ
	X	Y	от точки	до точки	
1	2	3	1	2	3
1	540432,38	1349681,24	1	1	По границе земельного участка с кадастровым номером 42:38:0101002:1826
2	540574,05	1349848,19			
3	540513,17	1349900,53			
4	540448,23	1349857,93			
5	540381,64	1349831,38	7	9	По границе земельного участка с кадастровым номером 42:38:0101002:6
6	540331,44	1349777,46	9	11	–
1	540432,38	1349681,24	11	13	По границе земельного участка с кадастровым номером 42:38:0101002:21173
7	538321,81	1347849,73	13	15	–
8	538346,39	1347870,14	15	7	По границе земельного участка с кадастровым номером 42:38:0101002:6
9	538352,91	1347924,80			
10	538350,79	1347930,33	24	24	–
11	538322,63	1347959,85			
12	538326,49	1347967,27	28	34	–
13	538303,93	1348042,58	34	36	По границе земельного участка с кадастровым номером 42:38:0101002:8660
14	538252,36	1348035,04	36	28	–
15	538235,14	1347979,99			
16	538236,83	1347955,75	37	37	–
17	538232,20	1347906,26			
18	538233,58	1347875,97	45	45	–
19	538231,35	1347864,00			
20	538235,36	1347848,70	55	59	По границе земельного участка с кадастровым номером 42:38:0101002:1251
21	538245,75	1347839,68	59	61	По границе земельных участков с кадастровыми номерами 42:38:0101002:1251 и 42:38:0101002:19759
22	538269,89	1347825,37	61	62	–
23	538295,02	1347834,01	62	55	По границе земельного участка с кадастровым номером 42:38:0101002:1251
7	538321,81	1347849,73			
24	539133,03	1350100,50			
25	539059,16	1350188,60			
26	538896,72	1350017,97			
27	538968,89	1349947,44			
24	539133,03	1350100,50			
28	537283,41	1348872,30			
29	537315,78	1348905,94			
30	537313,05	1348927,70			
31	537291,58	1348980,58			
32	537281,08	1348990,16			
33	537266,57	1348987,72			
34	537223,86	1348971,50			
35	537232,74	1348926,00			
36	537253,94	1348871,87			
28	537283,41	1348872,30			
37	534655,74	1352014,60			
38	534651,51	1352037,93			
39	534643,73	1352050,90			
40	534616,65	1352066,08			
41	534573,29	1352067,04			

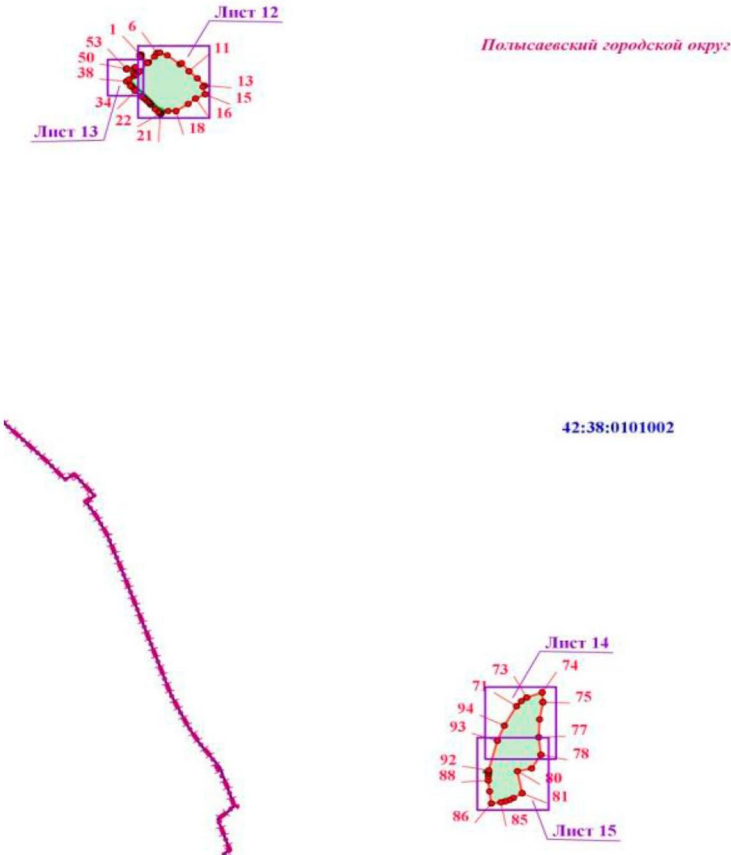
42	534573,15	1352010,24
43	534601,23	1351993,51
44	534632,51	1351992,83
37	534655,74	1352014,60
45	534438,80	1351780,11
46	534437,95	1351796,03
47	534384,46	1351880,56
48	534380,93	1351994,89
49	534263,40	1352095,26
50	534255,95	1352088,63
51	534255,45	1352037,68
52	534264,31	1352005,89
53	534279,50	1351975,52
54	534410,43	1351763,81
45	534438,80	1351780,11
55	533880,66	1352792,94
56	533907,76	1352823,13
57	533922,31	1352839,33
58	533916,80	1352843,16
59	533912,85	1352846,02
60	533908,55	1352849,13
61	533907,01	1352848,24
62	533856,24	1352878,42
63	533813,95	1352806,29
64	533839,18	1352782,63
65	533857,06	1352766,52
55	533880,66	1352792,94



**55. Сведения о характерных точках границ  
зоны специального назначения III класса (СН-2)**

Обозначение характерных точек границ	Координаты, м		Обозначение части границ	Описание прохождения части границ	
	X	Y			
1	2	3	от точки	до точки	
1	540026,94	1348535,51	1	20	По границе земельного участка с кадастровым номером 42:38:0101002:12
2	540026,39	1348541,82	20	39	
3	540018,72	1348541,13	39	1	По границе земельного участка с кадастровым номером 42:38:0101002:12
4	539983,65	1348576,85	71	90	По границе земельного участка с кадастровым номером 42:38:0101002:1818
5	540015,02	1348605,90	90	91	
6	540035,35	1348617,65			
7	540036,79	1348632,08			
8	540021,32	1348668,02			
9	539973,53	1348730,06			
10	539979,83	1348737,83			
11	539935,74	1348773,60			
12	539897,62	1348814,74			
13	539856,76	1348849,93			
14	539850,23	1348842,35			

15	539809,69	1348853,28
16	539786,49	1348806,28
17	539758,25	1348770,54
18	539718,53	1348710,37
19	539719,88	1348672,12
20	539704,61	1348638,43
21	539702,74	1348634,87
22	539706,36	1348633,38
23	539711,05	1348628,77
24	539715,40	1348623,14
25	539730,61	1348608,79
26	539754,21	1348587,04
27	539759,52	1348583,12
28	539765,48	1348580,69
29	539767,43	1348576,49
30	539774,61	1348568,99
31	539784,52	1348560,98
32	539791,49	1348551,98
33	539800,74	1348541,78
34	539828,71	1348513,92
35	539832,68	1348509,05
36	539851,63	1348493,86
37	539856,03	1348488,55
38	539879,91	1348470,17
39	539890,07	1348481,51
40	539909,44	1348505,36
41	539917,83	1348515,67
42	539924,86	1348504,77
43	539947,07	1348470,33
44	539947,20	1348470,16
45	539947,34	1348470,03
46	539947,51	1348469,92
47	539947,70	1348469,85
48	539947,90	1348469,81
49	539948,10	1348469,80
50	539948,30	1348469,83
51	539948,49	1348469,88
52	539948,66	1348469,98
53	539948,83	1348470,11
54	539948,96	1348470,25
55	539949,06	1348470,42
56	539949,14	1348470,61
57	539949,18	1348470,80
58	539949,19	1348471,01
59	539949,16	1348471,20
60	539949,10	1348471,39
61	539949,01	1348471,57
62	539927,67	1348504,66
63	539919,46	1348517,40
64	539931,75	1348528,78
65	539954,81	1348508,46
66	539959,00	1348512,75
67	539936,22	1348532,93
68	539979,26	1348572,78
69	540015,27	1348536,08
70	540015,40	1348534,49
1	540026,94	1348535,51

		42:38:0101002:21772
91	71	По границе земельного участка с кадастровым номером 42:38:0101002:1818
<b>План границ зоны специального назначения III класса (СН-2)</b>		
		

71	536482,40	1350367,59
72	536510,91	1350390,98
73	536529,50	1350417,57
74	536558,13	1350491,97
75	536505,21	1350496,12
76	536411,83	1350480,15
77	536313,71	1350475,29
78	536218,95	1350487,36
79	536144,92	1350440,96
80	536129,43	1350372,24
81	536009,88	1350394,89
82	535983,44	1350352,58
83	535973,42	1350333,27
84	535965,48	1350313,75
85	535959,55	1350291,48
86	535953,82	1350244,77
87	536018,81	1350235,86
88	536078,56	1350230,32
89	536100,30	1350229,88
90	536116,52	1350231,49
91	536128,66	1350232,70
92	536133,38	1350233,17
93	536294,33	1350274,67
94	536378,07	1350307,85
71	536482,40	1350367,59

**56. Сведения о характерных точках границ  
зоны специального назначения II класса (СН-3)**

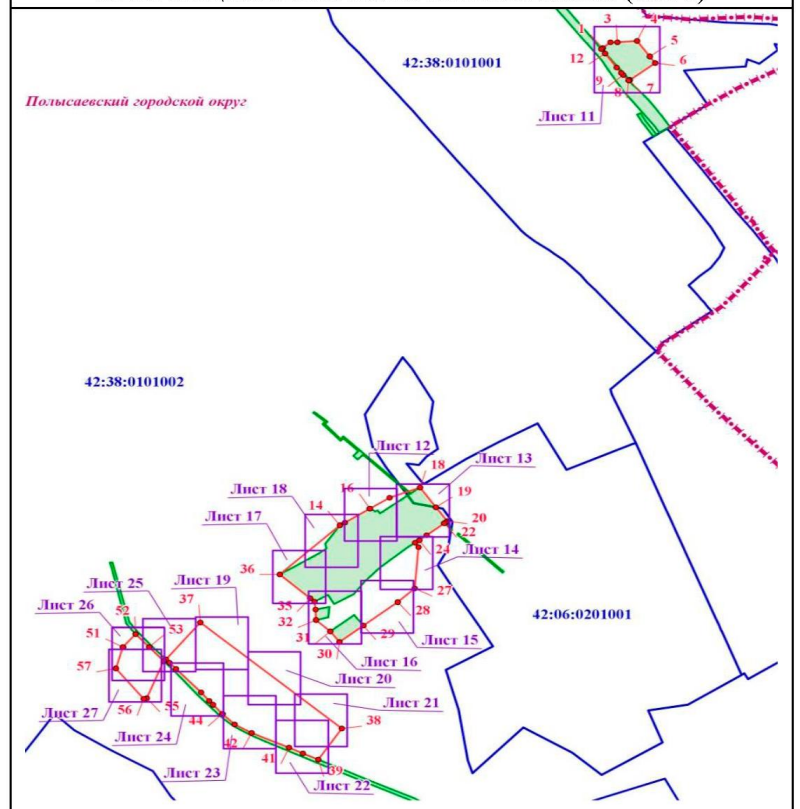
Обозначение характерных точек границ	Координаты, м		Обозначение части границ		Описание прохождения части границ
	X	Y	от точки	до точки	
1	2	3	1	2	3
1	540483,72	1354004,82	1	7	По границе земельного участка с кадастровым номером 42:38:0101001:1279
2	540526,19	1354056,00			
3	540528,06	1354099,96			
4	540538,10	1354230,04	7	8	–
5	540421,69	1354314,36			
6	540373,21	1354349,71	8	13	По границе земельного участка с кадастровым номером 42:38:0101001:994
7	540246,40	1354180,98			
8	540242,03	1354175,24	13	1	–
9	540282,31	1354139,28			
10	540299,58	1354125,54			
11	540339,83	1354095,02	14	16	По границе земельного участка с кадастровым номером 42:38:0101002:9603
12	540443,36	1354018,74			
13	540475,37	1353994,57	16	18	–
1	540483,72	1354004,82	18	19	По границе земельного участка с кадастровым номером 42:38:0101002:12
14	536929,07	1352271,55			
15	536949,00	1352305,59	19	21	По границе земельного участка с кадастровым номером 42:38:0101002:9603
16	537052,15	1352469,18			
17	537134,34	1352600,05			
18	537210,84	1352800,09	21	22	По границе земельных участков с кадастровыми номерами 42:38:0101002:9603 и 42:00:0000000:3759
19	537062,12	1352905,52			
20	536959,05	1352980,14			
21	536950,76	1352969,47			



22	536942,89	1352959,34
23	536853,29	1352844,07
24	536816,97	1352795,24
25	536797,84	1352766,59
26	536764,39	1352789,78
27	536457,67	1352764,01
28	536355,25	1352653,63
29	536182,03	1352427,38
30	536059,86	1352269,04
31	536139,03	1352207,96
32	536223,03	1352114,70
33	536300,58	1352111,66
34	536359,95	1352105,07
35	536384,70	1352077,21
36	536562,81	1351876,85
14	536929,07	1352271,55
37	536204,91	1351353,25
38	535414,71	1352285,32
39	535182,97	1352129,60
40	535227,85	1352029,32
41	535271,09	1351937,67
42	535380,33	1351690,52
43	535443,78	1351578,56
44	535524,04	1351498,58
45	535590,72	1351436,98
46	535620,59	1351411,75
47	535683,17	1351356,87
48	535858,82	1351191,73
49	535903,44	1351150,38
50	535928,75	1351126,71
37	536204,91	1351353,25
51	536020,04	1350843,30
52	536118,15	1350925,08
53	536021,58	1351015,97
54	535917,36	1351112,38
55	535640,49	1351000,47
56	535635,82	1350980,04
57	535862,28	1350796,00
51	536020,04	1350843,30

22	25	По границе земельного участка с кадастровым номером 42:38:0101002:9603
25	29	–
29	31	По границе земельного участка с кадастровым номером 42:38:0101002:8940
31	32	–
32	33	По границе земельного участка с кадастровым номером 42:38:0101002:1817
33	34	–
34	36	По границе земельного участка с кадастровым номером 42:38:0101002:9603
36	14	–
37	39	–
39	50	По границе земельного участка с кадастровым номером 42:38:0101002:1829
50	37	–
51	52	–
52	54	По границе земельного участка с кадастровым номером 42:38:0101002:1829
54	51	–

**План границ  
зоны специального назначения II класса (СН-3)**



**57. Сведения о характерных точках границ  
зоны водного фонда (ВФ)**

Обозначение характерных точек границ	Координаты, м	
	X	Y
1	2	3
1	540447.80	1347891.24
2	540471.48	1347931.53
3	540461.44	1347935.58
4	540450.52	1347942.80
5	540445.90	1347944.38
6	540436.19	1347955.23
7	540432.67	1347962.22
8	540419.82	1347969.66
9	540413.92	1347970.94
10	540401.02	1347975.82
11	540358.85	1347997.71
12	540354.19	1347999.05
13	540318.07	1348030.72
14	540307.16	1348037.51
15	540303.30	1348043.34
16	540306.58	1348053.41
17	540298.75	1348049.46
18	540292.08	1348051.60
19	540271.65	1348068.90
20	540269.37	1348069.83
21	540257.81	1348081.00
22	540257.25	1348083.65
23	540259.83	1348086.71
24	540261.22	1348085.10
25	540265.65	1348087.88
26	540266.25	1348086.85
27	540264.29	1348082.39
28	540265.85	1348080.62
29	540268.32	1348080.39
30	540270.91	1348078.21
31	540274.83	1348078.83
32	540276.25	1348072.87
33	540280.59	1348073.40
34	540285.31	1348078.33
35	540285.17	1348076.04
36	540283.93	1348073.16
37	540286.92	1348073.39
38	540288.91	1348067.24
39	540292.85	1348067.20
40	540294.43	1348068.58
41	540295.30	1348071.83
42	540290.99	1348077.37
43	540289.68	1348084.17
44	540286.45	1348090.03
45	540285.40	1348094.37
46	540276.62	1348107.47

**План границ  
зоны водного фонда (ВФ)**



47	540250.85	1348130.88
48	540248.90	1348136.45
49	540241.37	1348143.56
50	540229.43	1348151.40
51	540216.15	1348165.29
52	540210.16	1348173.09
53	540197.53	1348177.85
54	540187.73	1348186.60
55	540181.18	1348197.89
56	540169.73	1348209.34
57	540162.68	1348219.05
58	540154.66	1348224.45
59	540143.98	1348231.54
60	540139.26	1348232.30
61	540138.16	1348230.56
62	540144.98	1348222.62
63	540146.49	1348219.14
64	540146.71	1348212.94
65	540148.86	1348207.93
66	540154.21	1348204.02
67	540154.23	1348200.56
68	540156.32	1348194.86
69	540156.90	1348189.27
70	540154.27	1348186.14
71	540151.23	1348187.86
72	540140.08	1348200.82
73	540131.90	1348211.23
74	540125.93	1348221.71
75	540121.46	1348227.65
76	540118.99	1348231.95
77	540115.60	1348234.68
78	540105.09	1348247.83
79	540098.85	1348258.14
80	540084.67	1348277.21
81	540084.36	1348279.34
82	540086.15	1348280.36
83	540081.91	1348285.18
84	540076.99	1348286.40
85	540070.69	1348293.44
86	540070.20	1348295.49
87	540058.84	1348305.91
88	540050.12	1348315.83
89	540041.70	1348323.36
90	540033.00	1348334.08
91	540017.20	1348348.14
92	540011.09	1348356.33
93	540003.26	1348362.51
94	539999.89	1348366.22
95	539986.93	1348376.14
96	539965.85	1348395.72
97	539946.95	1348409.31
98	539921.74	1348434.11
99	539913.48	1348442.99
100	539904.59	1348455.37
101	539902.68	1348456.65

102	539899.74	1348455.83
103	539895.57	1348457.14
104	539879.91	1348470.17
105	539856.03	1348488.55
106	539851.63	1348493.86
107	539832.68	1348509.05
108	539828.71	1348513.92
109	539800.74	1348541.78
110	539791.49	1348551.98
111	539784.52	1348560.98
112	539774.61	1348568.99
113	539767.43	1348576.49
114	539765.48	1348580.69
115	539759.52	1348583.12
116	539754.21	1348587.04
117	539730.61	1348608.79
118	539715.40	1348623.14
119	539711.05	1348628.77
120	539706.36	1348633.38
121	539702.74	1348634.87
122	539699.86	1348635.03
123	539676.94	1348651.02
124	539660.50	1348659.96
125	539646.11	1348669.57
126	539632.39	1348677.47
127	539627.87	1348681.38
128	539620.99	1348690.38
129	539617.38	1348699.39
130	539614.73	1348703.52
131	539608.39	1348709.14
132	539598.94	1348714.04
133	539591.48	1348716.95
134	539589.28	1348717.26
135	539588.18	1348715.78
136	539591.36	1348711.11
137	539600.79	1348705.51
138	539608.25	1348702.78
139	539611.99	1348699.78
140	539614.17	1348693.98
141	539613.26	1348691.44
142	539614.92	1348685.12
143	539613.18	1348681.34
144	539607.09	1348681.92
145	539590.61	1348688.92
146	539575.75	1348697.29
147	539567.67	1348700.39
148	539555.02	1348708.63
149	539549.57	1348709.99
150	539543.70	1348712.77
151	539538.91	1348716.59
152	539535.26	1348723.30
153	539530.32	1348728.01
154	539526.47	1348730.04
155	539520.98	1348734.15
156	539516.57	1348738.58

157	539514.11	1348739.61
158	539514.70	1348735.69
159	539516.77	1348731.85
160	539517.00	1348729.90
161	539515.92	1348729.30
162	539505.48	1348738.97
163	539498.37	1348748.10
164	539493.49	1348755.41
165	539480.76	1348767.16
166	539475.01	1348774.33
167	539470.08	1348781.69
168	539467.69	1348786.45
169	539464.21	1348790.64
170	539462.48	1348795.60
171	539458.25	1348802.74
172	539453.16	1348816.42
173	539452.93	1348822.66
174	539453.75	1348827.42
175	539454.79	1348830.43
176	539455.01	1348832.97
177	539451.44	1348840.68
178	539449.07	1348848.37
179	539441.29	1348856.53
180	539437.12	1348862.02
181	539435.80	1348866.16
182	539432.61	1348868.72
183	539422.38	1348886.06
184	539412.52	1348901.21
185	539407.54	1348910.64
186	539406.37	1348916.83
187	539401.99	1348921.53
188	539390.78	1348961.46
189	539387.24	1348985.79
190	539391.08	1348990.15
191	539392.26	1348994.78
192	539392.91	1349024.33
193	539394.16	1349040.11
194	539399.35	1349058.92
195	539401.23	1349063.24
196	539400.89	1349067.37
197	539399.04	1349072.28
198	539398.93	1349077.05
199	539400.44	1349086.54
200	539400.11	1349101.28
201	539398.81	1349106.07
202	539399.13	1349116.03
203	539400.40	1349124.66
204	539397.46	1349128.62
205	539389.57	1349149.48
206	539383.39	1349158.82
207	539381.65	1349168.28
208	539379.54	1349170.92
209	539376.41	1349171.53
210	539373.54	1349173.98
211	539366.93	1349184.04

212	539363.62	1349187.88
213	539357.07	1349200.14
214	539336.35	1349226.44
215	539335.57	1349230.14
216	539334.41	1349231.68
217	539330.24	1349229.28
218	539325.11	1349237.19
219	539317.91	1349244.71
220	539283.35	1349273.95
221	539278.22	1349281.86
222	539271.84	1349282.54
223	539267.34	1349284.58
224	539243.95	1349299.50
225	539229.28	1349306.96
226	539218.22	1349311.10
227	539207.43	1349317.84
228	539201.51	1349319.81
229	539193.49	1349324.53
230	539189.84	1349325.58
231	539184.33	1349326.24
232	539159.68	1349333.28
233	539155.51	1349335.64
234	539152.47	1349335.39
235	539148.55	1349334.28
236	539138.62	1349335.69
237	539119.19	1349343.48
238	539096.15	1349349.83
239	539076.63	1349358.16
240	539064.38	1349361.31
241	539061.45	1349368.08
242	539058.48	1349370.03
243	539054.26	1349370.23
244	539046.62	1349372.46
245	539032.71	1349380.65
246	539019.88	1349392.86
247	539014.86	1349395.89
248	538991.94	1349412.42
249	538980.70	1349418.18
250	538965.25	1349429.78
251	538955.00	1349436.61
252	538927.85	1349457.67
253	538920.04	1349462.28
254	538901.03	1349469.43
255	538861.35	1349497.02
256	538852.19	1349504.26
257	538839.81	1349517.42
258	538825.31	1349537.66
259	538805.44	1349560.18
260	538798.41	1349565.22
261	538790.58	1349573.49
262	538783.66	1349573.87
263	538778.38	1349575.61
264	538759.33	1349590.86
265	538724.90	1349615.65
266	538692.98	1349636.60

267	538671.22	1349651.91
268	538657.06	1349663.05
269	538650.28	1349670.13
270	538644.70	1349677.39
271	538640.11	1349685.29
272	538634.22	1349698.20
273	538630.87	1349708.45
274	538627.20	1349728.78
275	538622.85	1349742.74
276	538617.70	1349754.87
277	538612.26	1349758.99
278	538599.69	1349763.27
279	538583.00	1349772.52
280	538544.85	1349790.71
281	538528.93	1349796.01
282	538509.33	1349800.76
283	538483.86	1349804.57
284	538476.46	1349807.98
285	538471.17	1349808.85
286	538467.27	1349808.94
287	538455.33	1349812.45
288	538442.57	1349818.25
289	538432.51	1349823.56
290	538422.84	1349827.02
291	538386.88	1349836.46
292	538375.38	1349840.72
293	538350.96	1349847.86
294	538342.16	1349851.52
295	538330.73	1349858.70
296	538313.92	1349872.71
297	538304.25	1349883.31
298	538299.49	1349891.11
299	538286.32	1349902.87
300	538281.95	1349906.11
301	538257.37	1349921.26
302	538246.85	1349929.04
303	538234.14	1349938.45
304	538220.25	1349951.96
305	538206.47	1349960.60
306	538194.55	1349965.08
307	538179.16	1349969.64
308	538170.59	1349969.07
309	538154.27	1349970.40
310	538144.83	1349969.31
311	538117.02	1349969.49
312	538087.26	1349976.30
313	538043.30	1349991.23
314	538028.66	1349995.45
315	538004.23	1349997.17
316	538001.14	1349999.41
317	538000.63	1350005.92
318	537999.80	1350007.56
319	537997.83	1350006.74
320	537994.08	1350002.74
321	537990.39	1350000.56

322	537985.35	1349999.51
323	537976.36	1350000.27
324	537945.25	1350007.63
325	537933.66	1350008.39
326	537923.64	1350010.84
327	537913.60	1350012.25
328	537901.98	1350016.44
329	537896.78	1350020.74
330	537889.46	1350022.64
331	537883.03	1350025.81
332	537869.16	1350035.53
333	537859.39	1350044.30
334	537838.64	1350055.91
335	537832.14	1350060.81
336	537823.88	1350063.92
337	537807.41	1350062.71
338	537800.40	1350065.40
339	537794.89	1350065.85
340	537787.77	1350062.21
341	537769.12	1350061.10
342	537766.98	1350062.02
343	537764.25	1350061.21
344	537757.38	1350063.74
345	537753.27	1350064.16
346	537750.82	1350065.84
347	537749.90	1350068.35
348	537750.72	1350071.25
349	537753.34	1350072.39
350	537760.17	1350072.78
351	537764.71	1350074.10
352	537768.95	1350076.93
353	537772.16	1350080.96
354	537771.91	1350084.43
355	537767.98	1350092.97
356	537767.94	1350096.43
357	537770.20	1350100.50
358	537768.54	1350101.18
359	537765.20	1350099.74
360	537762.54	1350096.77
361	537761.60	1350093.43
362	537762.99	1350087.66
363	537765.27	1350082.85
364	537763.80	1350080.06
365	537760.19	1350078.52
366	537749.90	1350078.42
367	537741.27	1350074.71
368	537733.49	1350075.63
369	537724.46	1350083.84
370	537721.67	1350084.66
371	537719.89	1350082.75
372	537719.72	1350079.94
373	537722.15	1350076.96
374	537722.85	1350074.46
375	537717.38	1350072.09
376	537714.37	1350067.82



377	537716.07	1350066.59
378	537725.99	1350069.52
379	537730.54	1350069.31
380	537737.07	1350065.92
381	537744.73	1350058.67
382	537746.65	1350054.73
383	537745.65	1350051.91
384	537738.23	1350049.65
385	537727.29	1350044.34
386	537720.32	1350045.15
387	537712.12	1350044.05
388	537695.82	1350046.68
389	537679.94	1350048.43
390	537673.21	1350052.37
391	537663.99	1350056.09
392	537661.96	1350059.93
393	537661.59	1350066.05
394	537660.78	1350068.23
395	537656.15	1350069.53
396	537648.56	1350074.24
397	537639.61	1350078.34
398	537634.54	1350081.69
399	537628.29	1350083.24
400	537621.67	1350087.50
401	537616.52	1350094.86
402	537613.28	1350101.01
403	537605.53	1350106.27
404	537602.90	1350109.66
405	537605.47	1350114.16
406	537600.27	1350119.37
407	537594.67	1350120.68
408	537587.51	1350119.86
409	537577.76	1350124.62
410	537571.94	1350125.94
411	537560.59	1350132.14
412	537547.49	1350137.30
413	537545.35	1350133.22
414	537542.50	1350131.56
415	537536.16	1350131.11
416	537525.17	1350126.63
417	537518.98	1350125.79
418	537510.42	1350125.55
419	537503.36	1350122.15
420	537485.17	1350117.28
421	537480.94	1350115.56
422	537456.72	1350112.84
423	537443.81	1350113.44
424	537440.54	1350114.19
425	537437.58	1350117.50
426	537438.39	1350119.97
427	537442.91	1350123.45
428	537446.53	1350127.57
429	537453.01	1350129.94
430	537456.56	1350133.87
431	537468.52	1350140.97

432	537471.51	1350143.83
433	537471.25	1350152.79
434	537469.48	1350155.25
435	537466.61	1350156.22
436	537463.11	1350156.03
437	537456.42	1350152.59
438	537450.75	1350150.46
439	537438.56	1350141.09
440	537436.14	1350138.46
441	537436.24	1350135.50
442	537438.67	1350127.87
443	537434.32	1350119.20
444	537431.90	1350115.02
445	537427.95	1350112.73
446	537423.93	1350112.06
447	537396.21	1350112.34
448	537391.23	1350112.23
449	537377.50	1350113.29
450	537368.58	1350116.51
451	537361.66	1350116.88
452	537355.28	1350117.34
453	537342.07	1350122.51
454	537328.15	1350129.52
455	537319.51	1350135.56
456	537313.88	1350140.56
457	537304.19	1350153.22
458	537297.82	1350163.86
459	537294.33	1350167.84
460	537287.20	1350173.84
461	537280.98	1350181.23
462	537276.92	1350188.90
463	537272.02	1350192.80
464	537269.43	1350192.85
465	537247.75	1350211.84
466	537238.95	1350220.59
467	537222.95	1350231.44
468	537211.46	1350241.01
469	537202.70	1350251.59
470	537186.85	1350269.70
471	537161.14	1350293.93
472	537139.41	1350313.72
473	537121.49	1350332.87
474	537108.91	1350345.47
475	537105.13	1350350.75
476	537088.15	1350366.71
477	537076.66	1350375.84
478	537053.06	1350391.41
479	537042.39	1350399.95
480	537036.22	1350408.67
481	537023.73	1350415.28
482	536998.01	1350426.58
483	536983.28	1350432.74
484	536969.27	1350437.20
485	536957.52	1350439.84
486	536953.73	1350439.71

487	536950.19	1350441.30
488	536916.30	1350449.79
489	536903.32	1350452.07
490	536898.99	1350452.27
491	536893.13	1350451.42
492	536866.16	1350453.42
493	536854.97	1350454.53
494	536847.09	1350456.05
495	536834.81	1350453.89
496	536829.18	1350453.58
497	536823.23	1350454.25
498	536818.94	1350455.86
499	536812.75	1350455.23
500	536804.86	1350455.84
501	536799.08	1350454.02
502	536784.08	1350456.40
503	536772.44	1350455.64
504	536766.89	1350457.16
505	536761.24	1350456.75
506	536750.69	1350459.84
507	536745.25	1350458.55
508	536730.63	1350458.32
509	536715.08	1350460.40
510	536706.32	1350461.02
511	536692.33	1350460.78
512	536655.24	1350457.48
513	536643.48	1350454.70
514	536634.03	1350451.10
515	536625.45	1350446.56
516	536612.23	1350436.87
517	536596.99	1350423.34
518	536591.11	1350416.97
519	536582.38	1350409.63
520	536573.31	1350400.03
521	536568.46	1350396.13
522	536559.80	1350386.57
523	536551.91	1350381.98
524	536542.22	1350373.92
525	536530.72	1350366.26
526	536524.37	1350365.69
527	536513.47	1350362.24
528	536510.77	1350357.65
529	536502.24	1350353.93
530	536495.87	1350349.74
531	536473.15	1350340.82
532	536468.63	1350337.23
533	536457.33	1350330.33
534	536453.22	1350325.98
535	536450.94	1350320.72
536	536452.34	1350318.34
537	536448.97	1350314.81
538	536439.75	1350299.09
539	536434.86	1350293.35
540	536422.89	1350285.82
541	536411.81	1350284.11

542	536405.41	1350278.62
543	536363.12	1350261.13
544	536349.05	1350256.24
545	536322.41	1350251.30
546	536271.28	1350245.48
547	536232.94	1350235.38
548	536222.61	1350233.33
549	536206.49	1350227.55
550	536187.84	1350223.37
551	536180.08	1350219.86
552	536167.35	1350217.00
553	536152.79	1350214.93
554	536144.71	1350211.64
555	536138.93	1350210.14
556	536132.43	1350209.96
557	536126.21	1350207.82
558	536114.17	1350201.59
559	536103.03	1350197.50
560	536089.53	1350194.11
561	536076.34	1350189.96
562	536069.87	1350186.42
563	536029.23	1350175.07
564	536004.53	1350169.65
565	535994.39	1350166.62
566	535984.64	1350166.19
567	535977.11	1350163.43
568	535967.67	1350157.78
569	535960.72	1350157.07
570	535955.21	1350157.30
571	535940.96	1350154.47
572	535929.98	1350153.20
573	535922.32	1350152.92
574	535901.98	1350153.80
575	535886.36	1350152.35
576	535881.91	1350152.29
577	535870.27	1350154.65
578	535864.10	1350157.17
579	535857.34	1350160.86
580	535850.58	1350162.98
581	535839.48	1350162.69
582	535830.75	1350164.94
583	535824.80	1350167.56
584	535817.46	1350172.37
585	535811.72	1350176.13
586	535808.61	1350175.19
587	535800.89	1350176.96
588	535792.56	1350181.79
589	535776.33	1350191.23
590	535761.97	1350202.63
591	535745.38	1350220.43
592	535737.91	1350226.08
593	535733.33	1350227.75
594	535717.87	1350238.84
595	535713.02	1350241.26
596	535697.62	1350246.05

597	535691.53	1350249.65
598	535686.25	1350255.94
599	535679.23	1350261.62
600	535643.63	1350277.99
601	535635.44	1350284.55
602	535629.42	1350286.63
603	535623.75	1350289.90
604	535588.66	1350314.38
605	535568.76	1350330.41
606	535561.67	1350337.93
607	535553.50	1350345.90
608	535549.16	1350355.20
609	535541.44	1350358.83
610	535535.61	1350364.37
611	535532.80	1350369.53
612	535532.03	1350373.98
613	535535.85	1350375.52
614	535536.01	1350377.79
615	535531.18	1350384.72
616	535524.62	1350396.88
617	535510.27	1350419.07
618	535488.17	1350448.36
619	535477.90	1350459.20
620	535468.27	1350464.60
621	535463.94	1350469.68
622	535451.84	1350475.90
623	535442.80	1350478.26
624	535429.37	1350483.21
625	535421.58	1350493.34
626	535413.90	1350498.82
627	535388.49	1350530.45
628	535385.71	1350536.90
629	535377.61	1350547.91
630	535372.54	1350558.52
631	535368.62	1350562.50
632	535361.67	1350571.54
633	535345.18	1350585.11
634	535342.65	1350593.39
635	535332.65	1350611.37
636	535326.96	1350618.42
637	535322.60	1350622.31
638	535320.76	1350627.44
639	535320.03	1350633.30
640	535317.44	1350638.77
641	535299.90	1350663.74
642	535295.29	1350671.09
643	535293.52	1350679.25
644	535290.85	1350685.92
645	535290.00	1350691.35
646	535281.50	1350708.97
647	535275.66	1350719.17
648	535274.27	1350729.92
649	535275.45	1350734.12
650	535278.38	1350738.01
651	535278.19	1350740.88

652	535276.09	1350738.87
653	535272.28	1350732.78
654	535269.74	1350730.67
655	535267.91	1350731.14
656	535266.79	1350734.63
657	535265.65	1350746.79
658	535264.27	1350752.99
659	535259.85	1350763.59
660	535256.10	1350765.84
661	535249.42	1350772.15
662	535245.21	1350782.86
663	535242.38	1350786.82
664	535241.43	1350797.99
665	535236.86	1350807.19
666	535234.08	1350818.40
667	535224.46	1350829.33
668	535214.26	1350843.31
669	535186.08	1350891.68
670	535167.43	1350925.11
671	535162.70	1350931.71
672	535151.43	1350941.27
673	535140.47	1350955.16
674	535127.66	1350968.76
675	535119.37	1350980.63
676	535112.86	1350985.32
677	535107.06	1350992.16
678	535092.85	1351011.10
679	535087.23	1351016.31
680	535073.93	1351032.19
681	535062.79	1351047.81
682	535058.29	1351055.17
683	535051.53	1351063.50
684	535025.80	1351089.66
685	535011.33	1351101.56
686	534992.00	1351113.68
687	534983.74	1351117.43
688	534978.88	1351117.86
689	534978.31	1351116.90
690	534981.12	1351111.32
691	534979.76	1351108.86
692	534976.62	1351108.71
693	534971.92	1351111.52
694	534962.67	1351119.63
695	534951.86	1351125.17
696	534948.20	1351126.22
697	534932.23	1351133.83
698	534909.46	1351149.76
699	534903.76	1351154.15
700	534881.23	1351168.72
701	534850.71	1351194.40
702	534826.62	1351217.13
703	534804.21	1351237.00
704	534797.66	1351244.51
705	534789.24	1351250.75
706	534780.66	1351259.71

707	534778.17	1351264.53
708	534773.10	1351270.49
709	534766.08	1351281.36
710	534754.91	1351290.38
711	534738.24	1351305.79
712	534731.40	1351309.95
713	534721.96	1351313.84
714	534707.76	1351313.50
715	534700.39	1351312.79
716	534682.56	1351314.59
717	534668.04	1351314.25
718	534661.96	1351313.41
719	534655.89	1351313.44
720	534642.76	1351311.88
721	534638.21	1351311.98
722	534634.70	1351310.11
723	534632.23	1351305.72
724	534623.91	1351296.70
725	534614.86	1351284.12
726	534606.11	1351274.89
727	534594.89	1351257.05
728	534587.52	1351241.83
729	534576.49	1351222.69
730	534575.59	1351216.32
731	534569.25	1351203.46
732	534566.83	1351197.02
733	534559.87	1351185.47
734	534557.87	1351178.15
735	534553.54	1351168.61
736	534550.31	1351159.59
737	534542.69	1351147.84
738	534541.07	1351142.68
739	534531.51	1351121.77
740	534524.37	1351101.89
741	534516.85	1351075.45
742	534513.42	1351041.92
743	534508.70	1351019.28
744	534500.53	1350996.83
745	534490.65	1350981.02
746	534484.99	1350974.54
747	534480.16	1350971.50
748	534471.36	1350970.50
749	534463.42	1350968.83
750	534453.12	1350968.30
751	534441.92	1350966.27
752	534431.80	1350968.76
753	534414.82	1350979.75
754	534406.12	1350987.84
755	534402.66	1350988.35
756	534396.06	1350988.39
757	534381.73	1350991.73
758	534376.19	1350990.98
759	534344.39	1350972.62
760	534331.30	1350967.11
761	534312.43	1350960.96

762	534294.68	1350952.80
763	534277.36	1350947.87
764	534262.27	1350946.36
765	534249.08	1350947.41
766	534232.46	1350949.83
767	534219.45	1350954.23
768	534209.43	1350956.39
769	534202.35	1350959.47
770	534175.01	1350974.36
771	534164.97	1350980.81
772	534157.65	1350982.97
773	534146.40	1350990.74
774	534139.86	1350996.30
775	534136.59	1350998.10
776	534127.97	1351004.63
777	534117.66	1351013.62
778	534105.80	1351028.39
779	534097.71	1351037.39
780	534085.72	1351048.59
781	534069.21	1351058.86
782	534055.97	1351065.05
783	534048.74	1351068.62
784	534041.53	1351070.67
785	534030.24	1351071.89
786	534019.02	1351073.98
787	534008.67	1351073.34
788	534003.97	1351074.03
789	533996.67	1351074.25
790	533989.27	1351075.17
791	533984.50	1351074.84
792	533979.49	1351073.43
793	533974.52	1351074.03
794	533970.02	1351073.75
795	533965.44	1351072.11
796	533960.28	1351071.63
797	533951.60	1351068.55
798	533945.05	1351067.24
799	533936.35	1351066.52
800	533926.32	1351063.71
801	533921.66	1351063.59
802	533911.02	1351064.69
803	533901.77	1351064.78
804	533896.64	1351063.11
805	533877.20	1351063.10
806	533866.25	1351062.63
807	533847.59	1351065.75
808	533840.82	1351065.73
809	533808.86	1351070.11
810	533771.98	1351077.30
811	533748.24	1351083.29
812	533743.33	1351084.10
813	533735.81	1351087.03
814	533729.77	1351088.13
815	533722.37	1351088.89
816	533715.53	1351090.45



817	533710.65	1351092.88
818	533694.64	1351098.43
819	533684.81	1351099.56
820	533674.09	1351104.34
821	533660.54	1351108.97
822	533654.61	1351109.40
823	533650.27	1351108.60
824	533637.55	1351107.14
825	533609.92	1351101.36
826	533606.66	1351101.10
827	533598.82	1351099.11
828	533591.86	1351094.38
829	533579.88	1351089.72
830	533576.70	1351087.90
831	533563.54	1351082.66
832	533555.97	1351077.95
833	533545.15	1351074.30
834	533530.64	1351071.30
835	533519.69	1351067.86
836	533513.34	1351065.02
837	533507.32	1351061.89
838	533500.99	1351059.82
839	533497.55	1351058.22
840	533488.77	1351055.70
841	533480.30	1351054.21
842	533472.12	1351051.52
843	533451.63	1351050.66
844	533442.05	1351048.16
845	533433.04	1351047.33
846	533424.34	1351048.06
847	533410.33	1351050.97
848	533400.58	1351050.85
849	533390.83	1351053.12
850	533383.69	1351056.04
851	533371.58	1351059.61
852	533366.19	1351061.09
853	533356.25	1351066.28
854	533349.08	1351067.95
855	533343.20	1351068.89
856	533334.27	1351071.41
857	533324.73	1351073.41
858	533294.47	1351073.90
859	533286.71	1351072.94
860	533274.82	1351074.01
861	533259.24	1351077.16
862	533243.07	1351078.06
863	533234.83	1351077.48
864	533229.65	1351078.57
865	533214.68	1351079.49
866	533207.90	1351078.93
867	533195.13	1351079.48
868	533184.24	1351079.07
869	533176.64	1351078.26
870	533168.96	1351078.59
871	533163.41	1351077.57

872	533157.68	1351077.59
873	533151.15	1351078.60
874	533140.32	1351078.67
875	533130.31	1351076.35
876	533121.94	1351075.12
877	533114.10	1351075.72
878	533105.46	1351074.23
879	533090.17	1351070.67
880	533083.43	1351069.46
881	533070.88	1351065.24
882	533065.34	1351064.44
883	533058.08	1351061.68
884	533044.32	1351058.89
885	533036.18	1351058.09
886	533019.65	1351054.61
887	533013.69	1351054.58
888	533002.52	1351053.68
889	532999.55	1351054.34
890	532997.24	1351052.66
891	532996.94	1351051.10
892	532995.66	1351049.45
893	532975.42	1351045.12
894	532970.44	1351044.91
895	532967.10	1351046.01
896	532965.74	1351047.99
897	532966.88	1351050.72
898	532968.04	1351051.78
899	532967.37	1351053.47
900	532964.40	1351053.92
901	532959.68	1351053.21
902	532942.20	1351053.59
903	532939.04	1351055.34
904	532934.25	1351059.23
905	532929.40	1351062.59
906	532919.68	1351071.30
907	532906.60	1351079.65
908	532900.49	1351084.98
909	532893.80	1351088.86
910	532883.48	1351097.37
911	532878.07	1351102.42
912	532873.93	1351108.57
913	532864.03	1351118.97
914	532855.87	1351129.48
915	532848.13	1351137.18
916	532833.84	1351159.69
917	532827.08	1351167.42
918	532823.39	1351174.54
919	532819.50	1351177.76
920	532815.47	1351184.08
921	532807.13	1351201.32
922	532804.36	1351205.98
923	532804.48	1351208.68
924	532803.43	1351212.88
925	532802.15	1351216.21
926	532800.32	1351216.84

927	532798.75	1351218.99
928	532795.39	1351226.37
929	532794.50	1351232.83
930	532791.69	1351237.93
931	532791.25	1351255.16
932	532789.50	1351266.78
933	532788.95	1351278.81
934	532787.42	1351285.83
935	532787.36	1351287.84
936	532786.80	1351289.26
937	532783.37	1351291.12
938	532781.21	1351291.27
939	532779.06	1351292.30
940	532773.89	1351300.75
941	532773.34	1351307.85
942	532772.33	1351311.28
943	532769.51	1351315.95
944	532764.58	1351318.33
945	532759.45	1351326.24
946	532756.09	1351328.86
947	532750.37	1351334.45
948	532744.91	1351342.64
949	532740.46	1351347.06
950	532733.58	1351356.85
951	532729.14	1351361.93
952	532720.92	1351374.73
953	532715.60	1351378.96
954	532711.98	1351384.07
955	532710.26	1351389.85
956	532708.50	1351393.46
957	532707.70	1351396.51
958	532706.36	1351399.46
959	532706.00	1351402.83
960	532701.67	1351410.66
961	532698.89	1351419.60
962	532695.62	1351426.23
963	532694.04	1351430.81
964	532688.86	1351438.94
965	532687.90	1351446.81
966	532685.41	1351452.01
967	532679.25	1351457.77
968	532676.06	1351462.77
969	532673.26	1351468.62
970	532672.21	1351470.00
971	532668.09	1351472.25
972	532660.50	1351474.37
973	532646.26	1351484.26
974	532643.04	1351488.01
975	532639.93	1351489.27
976	532633.33	1351489.47
977	532628.55	1351491.47
978	532620.95	1351495.43
979	532617.92	1351498.15
980	532612.90	1351501.29
981	532608.61	1351505.82

982	532599.85	1351518.63
983	532595.43	1351532.10
984	532592.61	1351544.29
985	532595.35	1351555.65
986	532594.27	1351570.56
987	532589.99	1351580.67
988	532588.18	1351599.18
989	532588.32	1351603.24
990	532587.84	1351608.61
991	532587.59	1351624.53
992	532586.21	1351628.19
993	532583.90	1351646.54
994	532584.62	1351649.45
995	532588.08	1351654.24
996	532588.57	1351657.00
997	532587.41	1351658.37
998	532583.49	1351659.87
999	532580.80	1351663.17
1000	532578.06	1351669.08
1001	532577.16	1351672.30
1002	532577.36	1351681.71
1003	532575.13	1351691.35
1004	532573.42	1351694.79
1005	532572.37	1351701.04
1006	532569.60	1351707.98
1007	532567.17	1351718.43
1008	532566.27	1351726.68
1009	532564.28	1351730.08
1010	532562.52	1351735.91
1011	532558.86	1351742.16
1012	532553.01	1351746.84
1013	532551.14	1351750.72
1014	532549.98	1351757.08
1015	532548.95	1351759.33
1016	532544.82	1351763.80
1017	532540.54	1351770.99
1018	532535.57	1351776.29
1019	532533.96	1351782.23
1020	532531.53	1351787.32
1021	532532.03	1351792.88
1022	532530.90	1351795.56
1023	532527.81	1351800.34
1024	532525.33	1351800.88
1025	532517.95	1351800.45
1026	532514.54	1351802.69
1027	532511.56	1351805.35
1028	532506.06	1351813.86
1029	532504.55	1351819.04
1030	532498.81	1351834.00
1031	532491.83	1351843.95
1032	532491.09	1351849.82
1033	532492.71	1351852.06
1034	532494.61	1351852.18
1035	532497.12	1351850.77
1036	532501.89	1351846.12

1037	532507.06	1351842.27
1038	532512.97	1351835.21
1039	532515.18	1351829.80
1040	532518.79	1351824.09
1041	532522.41	1351823.47
1042	532525.37	1351825.08
1043	532525.51	1351829.09
1044	532524.30	1351833.39
1045	532517.63	1351842.85
1046	532510.33	1351850.43
1047	532498.63	1351867.95
1048	532499.11	1351875.14
1049	532497.83	1351878.42
1050	532492.89	1351882.86
1051	532491.65	1351885.59
1052	532492.15	1351895.87
1053	532489.85	1351902.20
1054	532489.28	1351906.00
1055	532486.54	1351914.46
1056	532481.63	1351922.58
1057	532478.45	1351930.71
1058	532478.23	1351932.78
1059	532477.30	1351935.02
1060	532476.41	1351938.77
1061	532474.64	1351942.00
1062	532473.48	1351945.93
1063	532467.16	1351954.40
1064	532453.85	1351964.82
1065	532442.29	1351970.76
1066	532436.60	1351973.26
1067	532431.98	1351976.99
1068	532427.05	1351979.53
1069	532422.37	1351981.10
1070	532417.33	1351983.48
1071	532411.25	1351987.57
1072	532407.28	1351989.28
1073	532396.66	1351991.46
1074	532386.60	1351991.68
1075	532381.79	1351992.27
1076	532378.35	1351990.88
1077	532370.76	1351990.45
1078	532364.76	1351990.96
1079	532362.36	1351992.59
1080	532360.72	1351994.25
1081	532354.18	1351994.93
1082	532350.95	1351995.87
1083	532346.89	1351998.50
1084	532341.10	1352003.20
1085	532323.66	1352013.25
1086	532314.18	1352015.51
1087	532287.31	1352026.98
1088	532275.29	1352027.24
1089	532268.58	1352024.79
1090	532265.01	1352025.08
1091	532260.39	1352026.54

1092	532252.46	1352030.55
1093	532245.99	1352034.49
1094	532241.11	1352039.09
1095	532230.95	1352047.48
1096	532219.28	1352055.91
1097	532213.36	1352062.32
1098	532205.91	1352068.50
1099	532199.71	1352076.97
1100	532196.27	1352080.67
1101	532191.85	1352086.62
1102	532185.84	1352091.51
1103	532177.95	1352100.02
1104	532174.00	1352105.03
1105	532162.59	1352113.08
1106	532154.70	1352120.94
1107	532151.72	1352121.28
1108	532148.39	1352124.92
1109	532136.74	1352127.79
1110	532128.50	1352096.41
1111	532130.60	1352091.05
1112	532138.08	1352088.64
1113	532144.09	1352088.67
1114	532148.80	1352083.59
1115	532156.97	1352076.26
1116	532164.35	1352071.77
1117	532167.71	1352069.31
1118	532190.83	1352044.45
1119	532198.14	1352039.58
1120	532207.43	1352031.14
1121	532217.01	1352026.17
1122	532219.73	1352024.16
1123	532222.54	1352021.34
1124	532227.81	1352017.33
1125	532230.71	1352016.23
1126	532237.11	1352011.65
1127	532246.20	1352007.80
1128	532262.39	1352003.85
1129	532275.71	1352001.50
1130	532285.93	1351998.46
1131	532294.42	1351995.30
1132	532301.33	1351992.06
1133	532309.67	1351989.44
1134	532317.20	1351984.73
1135	532325.08	1351983.75
1136	532327.75	1351984.61
1137	532330.89	1351984.49
1138	532336.99	1351981.27
1139	532338.84	1351979.06
1140	532341.56	1351974.83
1141	532343.84	1351972.56
1142	532346.72	1351968.06
1143	532348.99	1351957.67
1144	532355.98	1351948.20
1145	532363.89	1351935.69
1146	532376.90	1351921.49

1147	532380.21	1351914.43
1148	532384.23	1351907.74
1149	532387.51	1351901.60
1150	532390.61	1351897.58
1151	532393.48	1351894.98
1152	532396.76	1351893.71
1153	532399.79	1351893.54
1154	532407.95	1351890.44
1155	532408.70	1351887.71
1156	532410.40	1351886.05
1157	532413.35	1351885.01
1158	532417.33	1351881.35
1159	532419.97	1351880.75
1160	532423.73	1351879.26
1161	532425.03	1351876.96
1162	532423.73	1351874.39
1163	532424.32	1351871.62
1164	532425.69	1351869.80
1165	532427.54	1351867.92
1166	532433.50	1351865.46
1167	532438.67	1351864.32
1168	532447.07	1351859.43
1169	532451.64	1351852.94
1170	532453.15	1351852.69
1171	532454.33	1351854.67
1172	532454.38	1351856.88
1173	532454.98	1351859.52
1174	532457.31	1351860.01
1175	532459.24	1351859.00
1176	532463.12	1351853.23
1177	532463.82	1351850.61
1178	532469.35	1351843.24
1179	532475.90	1351835.79
1180	532478.87	1351830.58
1181	532480.41	1351826.43
1182	532485.20	1351817.88
1183	532487.88	1351809.26
1184	532491.10	1351802.86
1185	532491.94	1351797.37
1186	532493.47	1351792.85
1187	532508.35	1351762.69
1188	532516.41	1351747.52
1189	532517.84	1351743.48
1190	532525.15	1351730.92
1191	532530.30	1351724.20
1192	532532.32	1351719.99
1193	532539.45	1351714.09
1194	532543.28	1351708.49
1195	532546.17	1351701.76
1196	532546.79	1351698.07
1197	532545.41	1351692.03
1198	532548.16	1351686.51
1199	532550.15	1351683.49
1200	532551.26	1351679.78
1201	532551.08	1351676.21

1202	532550.17	1351671.95
1203	532556.23	1351637.00
1204	532558.65	1351631.27
1205	532559.19	1351623.51
1206	532561.73	1351615.77
1207	532563.19	1351608.16
1208	532564.57	1351604.44
1209	532563.68	1351595.96
1210	532563.50	1351585.36
1211	532561.49	1351577.44
1212	532559.27	1351572.51
1213	532558.30	1351562.67
1214	532559.13	1351556.37
1215	532559.79	1351554.25
1216	532561.25	1351541.49
1217	532561.60	1351535.64
1218	532564.54	1351528.81
1219	532573.58	1351513.66
1220	532577.07	1351510.02
1221	532580.87	1351503.06
1222	532581.78	1351495.08
1223	532584.66	1351490.30
1224	532588.38	1351489.52
1225	532590.34	1351487.96
1226	532591.81	1351485.65
1227	532594.10	1351484.09
1228	532596.17	1351482.09
1229	532597.18	1351478.55
1230	532600.41	1351473.01
1231	532605.99	1351465.53
1232	532609.80	1351461.55
1233	532610.58	1351460.01
1234	532612.03	1351459.49
1235	532616.61	1351455.93
1236	532618.52	1351454.05
1237	532621.57	1351452.36
1238	532624.81	1351446.93
1239	532630.99	1351440.02
1240	532634.84	1351437.77
1241	532637.23	1351435.56
1242	532646.37	1351430.00
1243	532651.34	1351429.56
1244	532654.97	1351427.48
1245	532659.18	1351423.98
1246	532659.01	1351421.17
1247	532660.50	1351417.72
1248	532663.23	1351413.82
1249	532663.63	1351407.26
1250	532660.72	1351402.83
1251	532660.83	1351400.50
1252	532661.86	1351398.25
1253	532662.75	1351394.07
1254	532665.50	1351391.24
1255	532668.81	1351389.28
1256	532672.19	1351384.98



1257	532675.54	1351382.20
1258	532683.00	1351379.55
1259	532691.63	1351370.26
1260	532695.63	1351362.76
1261	532696.59	1351359.43
1262	532706.92	1351349.19
1263	532710.97	1351340.93
1264	532716.66	1351333.98
1265	532720.11	1351330.60
1266	532722.46	1351326.65
1267	532727.49	1351321.35
1268	532733.96	1351312.92
1269	532737.29	1351311.28
1270	532738.73	1351308.16
1271	532741.83	1351306.31
1272	532744.37	1351300.89
1273	532748.41	1351297.50
1274	532750.52	1351294.80
1275	532753.02	1351292.96
1276	532763.45	1351274.70
1277	532764.46	1351271.05
1278	532767.11	1351266.23
1279	532767.54	1351263.73
1280	532768.33	1351262.68
1281	532770.03	1351251.17
1282	532769.41	1351242.63
1283	532767.16	1351238.62
1284	532767.71	1351231.73
1285	532771.27	1351226.13
1286	532771.72	1351224.33
1287	532772.97	1351222.14
1288	532774.23	1351217.72
1289	532775.91	1351207.89
1290	532778.34	1351205.07
1291	532778.19	1351202.96
1292	532780.32	1351196.47
1293	532787.49	1351182.57
1294	532794.95	1351172.12
1295	532795.59	1351169.12
1296	532800.28	1351160.85
1297	532803.36	1351150.82
1298	532806.30	1351146.37
1299	532808.56	1351143.39
1300	532810.65	1351142.21
1301	532812.46	1351143.31
1302	532812.11	1351147.27
1303	532813.79	1351147.07
1304	532816.91	1351143.81
1305	532820.74	1351135.60
1306	532824.04	1351130.82
1307	532835.34	1351117.42
1308	532846.15	1351099.20
1309	532848.48	1351094.39
1310	532851.47	1351089.94
1311	532854.92	1351086.94

1312	532858.18	1351084.81
1313	532859.88	1351083.26
1314	532863.94	1351080.95
1315	532867.59	1351076.81
1316	532870.11	1351073.07
1317	532874.97	1351068.36
1318	532878.23	1351063.47
1319	532884.64	1351059.11
1320	532888.78	1351055.50
1321	532899.76	1351047.30
1322	532901.66	1351045.26
1323	532903.90	1351043.53
1324	532908.18	1351039.05
1325	532918.68	1351033.90
1326	532923.58	1351032.65
1327	532931.13	1351030.01
1328	532938.01	1351028.82
1329	532946.66	1351028.03
1330	532949.01	1351026.63
1331	532953.97	1351025.65
1332	532961.87	1351025.64
1333	532964.12	1351024.19
1334	532983.53	1351023.01
1335	532993.51	1351023.98
1336	533002.39	1351026.39
1337	533011.18	1351027.11
1338	533016.57	1351026.13
1339	533021.45	1351026.51
1340	533035.31	1351029.13
1341	533048.61	1351030.36
1342	533054.06	1351032.24
1343	533060.00	1351033.74
1344	533066.37	1351035.71
1345	533073.82	1351037.12
1346	533086.02	1351042.59
1347	533093.47	1351044.27
1348	533107.61	1351044.72
1349	533112.51	1351045.70
1350	533120.74	1351048.44
1351	533126.07	1351049.68
1352	533132.08	1351049.33
1353	533150.25	1351051.10
1354	533158.98	1351051.40
1355	533162.78	1351051.91
1356	533169.75	1351051.27
1357	533177.39	1351051.81
1358	533184.53	1351051.49
1359	533191.54	1351052.31
1360	533204.50	1351049.94
1361	533215.94	1351049.24
1362	533224.30	1351049.92
1363	533239.99	1351049.74
1364	533246.85	1351048.83
1365	533260.27	1351048.32
1366	533275.04	1351048.17

1367	533281.66	1351048.56
1368	533286.66	1351049.54
1369	533294.23	1351049.21
1370	533301.78	1351047.53
1371	533311.81	1351048.01
1372	533317.20	1351047.14
1373	533326.98	1351046.28
1374	533332.37	1351045.07
1375	533336.16	1351044.99
1376	533348.74	1351043.36
1377	533358.13	1351039.64
1378	533364.02	1351038.81
1379	533371.36	1351035.62
1380	533382.31	1351033.37
1381	533387.08	1351031.16
1382	533399.11	1351026.84
1383	533406.98	1351025.26
1384	533418.75	1351023.86
1385	533424.27	1351022.39
1386	533436.70	1351021.23
1387	533452.33	1351024.00
1388	533454.71	1351024.05
1389	533464.40	1351026.28
1390	533471.46	1351027.37
1391	533477.12	1351028.87
1392	533480.33	1351029.29
1393	533498.31	1351034.74
1394	533508.29	1351035.45
1395	533517.46	1351038.93
1396	533528.29	1351043.84
1397	533539.80	1351049.98
1398	533553.31	1351053.96
1399	533557.96	1351056.18
1400	533569.05	1351060.60
1401	533574.20	1351063.52
1402	533581.00	1351065.21
1403	533587.84	1351065.98
1404	533592.95	1351066.85
1405	533601.62	1351067.14
1406	533606.18	1351067.70
1407	533612.13	1351069.68
1408	533618.29	1351070.36
1409	533635.81	1351075.60
1410	533639.38	1351075.80
1411	533648.52	1351077.60
1412	533656.69	1351077.53
1413	533664.51	1351076.06
1414	533670.65	1351077.01
1415	533688.83	1351076.18
1416	533706.26	1351067.54
1417	533734.73	1351060.89
1418	533744.53	1351060.78
1419	533750.58	1351060.00
1420	533760.58	1351057.13
1421	533767.88	1351056.37

1422	533773.11	1351055.29
1423	533780.41	1351055.23
1424	533794.74	1351054.06
1425	533797.94	1351051.77
1426	533802.39	1351049.99
1427	533812.22	1351048.64
1428	533821.00	1351046.55
1429	533827.34	1351044.36
1430	533833.54	1351043.41
1431	533845.25	1351043.86
1432	533855.76	1351041.68
1433	533886.38	1351040.80
1434	533913.40	1351043.02
1435	533923.36	1351042.91
1436	533929.81	1351043.31
1437	533935.25	1351044.39
1438	533940.21	1351046.12
1439	533945.65	1351047.19
1440	533950.07	1351048.94
1441	533955.44	1351050.14
1442	533967.92	1351050.39
1443	533980.78	1351051.95
1444	534001.10	1351052.37
1445	534010.26	1351052.88
1446	534022.26	1351051.97
1447	534034.49	1351049.32
1448	534041.10	1351049.34
1449	534047.30	1351048.06
1450	534052.99	1351045.77
1451	534063.39	1351038.62
1452	534068.60	1351034.39
1453	534080.17	1351023.42
1454	534090.93	1351010.62
1455	534095.06	1351006.25
1456	534120.74	1350982.19
1457	534131.34	1350976.55
1458	534141.16	1350972.49
1459	534148.00	1350968.23
1460	534159.18	1350962.35
1461	534166.39	1350957.75
1462	534182.23	1350949.12
1463	534192.52	1350941.86
1464	534202.01	1350937.54
1465	534204.44	1350934.78
1466	534207.90	1350931.89
1467	534218.07	1350926.68
1468	534226.26	1350924.45
1469	534240.81	1350921.53
1470	534248.77	1350921.63
1471	534265.00	1350923.55
1472	534271.64	1350924.87
1473	534278.19	1350927.54
1474	534283.08	1350928.19
1475	534293.09	1350930.46
1476	534304.07	1350932.39

1477	534324.74	1350940.68
1478	534343.05	1350944.70
1479	534347.97	1350946.49
1480	534351.33	1350949.34
1481	534353.45	1350954.87
1482	534356.23	1350958.00
1483	534362.51	1350960.63
1484	534375.16	1350964.57
1485	534380.06	1350965.60
1486	534397.01	1350965.88
1487	534401.27	1350965.14
1488	534410.21	1350960.18
1489	534414.93	1350958.03
1490	534419.47	1350952.89
1491	534423.31	1350950.37
1492	534438.64	1350945.86
1493	534449.68	1350945.41
1494	534464.53	1350948.55
1495	534469.79	1350948.76
1496	534473.51	1350948.03
1497	534477.95	1350948.42
1498	534496.40	1350952.40
1499	534501.26	1350954.68
1500	534511.09	1350963.23
1501	534513.43	1350966.54
1502	534514.98	1350972.68
1503	534521.55	1350983.53
1504	534522.17	1350987.03
1505	534527.08	1350993.69
1506	534528.67	1350997.23
1507	534530.13	1351007.00
1508	534534.30	1351017.04
1509	534532.52	1351029.64
1510	534533.07	1351035.74
1511	534532.54	1351043.17
1512	534533.08	1351047.92
1513	534536.14	1351056.57
1514	534536.70	1351064.95
1515	534539.26	1351070.69
1516	534539.13	1351079.85
1517	534539.78	1351087.14
1518	534544.54	1351097.05
1519	534546.06	1351102.22
1520	534546.35	1351105.57
1521	534548.44	1351110.47
1522	534553.14	1351116.36
1523	534555.02	1351120.43
1524	534555.46	1351123.24
1525	534563.92	1351139.08
1526	534578.88	1351169.56
1527	534585.14	1351185.89
1528	534590.14	1351196.66
1529	534599.13	1351214.28
1530	534607.64	1351233.90
1531	534614.15	1351242.48

1532	534620.20	1351251.77
1533	534631.42	1351264.85
1534	534639.47	1351271.44
1535	534647.27	1351276.69
1536	534656.53	1351281.68
1537	534680.12	1351290.64
1538	534688.76	1351292.24
1539	534702.88	1351289.06
1540	534710.34	1351286.09
1541	534716.70	1351282.05
1542	534724.95	1351275.75
1543	534731.09	1351271.83
1544	534738.06	1351266.21
1545	534743.95	1351260.66
1546	534748.73	1351253.84
1547	534755.47	1351245.25
1548	534762.54	1351238.93
1549	534780.21	1351214.93
1550	534792.45	1351202.86
1551	534798.20	1351195.97
1552	534806.42	1351188.21
1553	534858.09	1351146.58
1554	534867.65	1351140.37
1555	534879.91	1351134.30
1556	534904.14	1351117.97
1557	534920.77	1351108.29
1558	534928.93	1351104.46
1559	534937.96	1351099.52
1560	534953.56	1351094.91
1561	534962.79	1351093.89
1562	534977.48	1351087.02
1563	534986.82	1351080.75
1564	534993.93	1351078.92
1565	535002.23	1351074.89
1566	535010.19	1351069.90
1567	535025.93	1351054.13
1568	535041.21	1351037.33
1569	535049.57	1351026.00
1570	535056.71	1351018.32
1571	535069.52	1350999.95
1572	535110.09	1350948.55
1573	535122.51	1350935.38
1574	535135.00	1350921.53
1575	535140.37	1350914.32
1576	535143.76	1350908.34
1577	535146.55	1350904.71
1578	535166.39	1350873.74
1579	535168.87	1350866.48
1580	535172.01	1350861.00
1581	535178.60	1350852.79
1582	535180.40	1350845.77
1583	535183.47	1350837.79
1584	535195.63	1350816.79
1585	535196.51	1350810.06
1586	535199.09	1350801.61

1587	535206.03	1350789.76
1588	535209.80	1350781.13
1589	535219.31	1350767.31
1590	535227.08	1350752.43
1591	535229.42	1350743.51
1592	535240.84	1350717.64
1593	535244.05	1350708.10
1594	535244.34	1350701.86
1595	535246.22	1350688.56
1596	535250.20	1350677.26
1597	535255.02	1350672.34
1598	535258.52	1350666.90
1599	535261.58	1350655.41
1600	535268.24	1350653.10
1601	535271.52	1350647.23
1602	535282.42	1350630.43
1603	535287.38	1350624.58
1604	535293.93	1350611.98
1605	535307.49	1350593.28
1606	535312.95	1350582.98
1607	535317.28	1350577.80
1608	535326.27	1350563.09
1609	535346.50	1350539.85
1610	535350.95	1350533.15
1611	535353.67	1350526.05
1612	535352.77	1350514.59
1613	535353.82	1350508.34
1614	535357.93	1350502.79
1615	535358.98	1350498.81
1616	535357.63	1350494.13
1617	535360.08	1350487.47
1618	535368.32	1350476.92
1619	535371.91	1350471.08
1620	535382.63	1350461.04
1621	535387.17	1350455.80
1622	535390.51	1350450.04
1623	535390.90	1350443.43
1624	535392.91	1350438.51
1625	535398.33	1350428.81
1626	535402.36	1350425.26
1627	535404.11	1350420.83
1628	535412.75	1350407.72
1629	535413.73	1350402.81
1630	535421.64	1350392.89
1631	535427.95	1350386.69
1632	535430.73	1350380.51
1633	535439.86	1350374.57
1634	535447.25	1350360.87
1635	535451.44	1350356.88
1636	535454.84	1350356.32
1637	535454.85	1350351.94
1638	535458.52	1350348.50
1639	535460.77	1350347.37
1640	535464.68	1350348.26
1641	535468.48	1350346.12

1642	535469.09	1350341.61
1643	535466.75	1350338.63
1644	535467.61	1350335.79
1645	535471.82	1350332.89
1646	535474.35	1350327.47
1647	535480.95	1350319.55
1648	535496.63	1350298.61
1649	535502.76	1350291.71
1650	535527.57	1350269.95
1651	535548.07	1350254.18
1652	535556.72	1350246.19
1653	535563.63	1350240.41
1654	535576.20	1350233.20
1655	535581.01	1350227.74
1656	535602.73	1350210.97
1657	535611.22	1350205.31
1658	535617.50	1350200.20
1659	535637.76	1350181.13
1660	535646.32	1350173.85
1661	535661.23	1350162.87
1662	535675.83	1350149.63
1663	535679.90	1350145.64
1664	535684.07	1350142.17
1665	535690.80	1350138.63
1666	535695.17	1350137.73
1667	535703.75	1350137.42
1668	535707.71	1350136.80
1669	535710.80	1350137.06
1670	535712.59	1350138.69
1671	535712.53	1350141.18
1672	535721.19	1350145.92
1673	535724.14	1350149.49
1674	535727.38	1350151.42
1675	535728.07	1350153.62
1676	535731.04	1350155.45
1677	535734.18	1350158.04
1678	535739.19	1350164.37
1679	535739.62	1350166.47
1680	535738.61	1350167.42
1681	535730.80	1350169.37
1682	535728.91	1350171.96
1683	535728.11	1350175.01
1684	535724.94	1350176.49
1685	535718.50	1350176.63
1686	535715.60	1350177.39
1687	535710.65	1350181.35
1688	535707.48	1350182.55
1689	535702.02	1350183.10
1690	535698.31	1350184.21
1691	535695.38	1350191.15
1692	535688.59	1350197.53
1693	535683.02	1350200.57
1694	535680.75	1350200.84
1695	535673.95	1350199.47
1696	535672.09	1350200.81



1697	535670.91	1350202.98
1698	535657.05	1350209.05
1699	535655.89	1350210.53
1700	535655.03	1350213.10
1701	535655.87	1350214.22
1702	535658.27	1350215.03
1703	535659.91	1350216.08
1704	535660.52	1350219.20
1705	535659.56	1350222.31
1706	535659.88	1350224.58
1707	535661.48	1350225.95
1708	535666.85	1350226.48
1709	535670.01	1350224.68
1710	535672.65	1350221.70
1711	535674.94	1350219.86
1712	535678.31	1350218.11
1713	535683.95	1350218.42
1714	535686.93	1350216.19
1715	535692.00	1350215.05
1716	535700.15	1350211.46
1717	535710.39	1350209.18
1718	535717.86	1350206.69
1719	535721.99	1350204.71
1720	535724.06	1350202.93
1721	535724.82	1350200.53
1722	535727.49	1350196.25
1723	535730.06	1350195.11
1724	535732.60	1350194.50
1725	535738.40	1350192.18
1726	535740.19	1350190.12
1727	535741.21	1350187.23
1728	535740.64	1350180.08
1729	535742.31	1350178.38
1730	535749.70	1350179.93
1731	535752.02	1350179.12
1732	535752.93	1350176.20
1733	535754.56	1350173.95
1734	535759.25	1350173.08
1735	535761.28	1350171.85
1736	535761.99	1350169.56
1737	535779.06	1350161.37
1738	535780.59	1350159.50
1739	535782.77	1350157.48
1740	535785.21	1350156.75
1741	535789.24	1350156.28
1742	535805.83	1350151.65
1743	535807.65	1350151.10
1744	535811.40	1350151.05
1745	535831.31	1350147.14
1746	535838.88	1350144.66
1747	535845.23	1350140.99
1748	535852.19	1350139.06
1749	535860.63	1350138.77
1750	535883.09	1350136.00
1751	535889.93	1350136.65

1752	535893.76	1350136.55
1753	535909.09	1350137.36
1754	535913.96	1350137.84
1755	535933.31	1350137.56
1756	535942.53	1350137.11
1757	535953.34	1350136.33
1758	535960.08	1350137.38
1759	535975.87	1350136.05
1760	535981.17	1350136.27
1761	536000.07	1350143.65
1762	536003.04	1350145.75
1763	536008.29	1350148.24
1764	536017.83	1350148.89
1765	536030.90	1350152.18
1766	536038.69	1350156.99
1767	536050.84	1350160.71
1768	536055.87	1350163.99
1769	536059.79	1350165.95
1770	536074.34	1350168.13
1771	536085.99	1350171.01
1772	536094.19	1350174.63
1773	536103.25	1350177.57
1774	536142.85	1350191.00
1775	536171.23	1350196.55
1776	536195.11	1350203.83
1777	536208.57	1350205.59
1778	536218.71	1350208.51
1779	536236.88	1350212.66
1780	536243.10	1350214.69
1781	536251.47	1350216.24
1782	536275.23	1350218.11
1783	536296.02	1350223.39
1784	536302.73	1350222.82
1785	536305.98	1350223.29
1786	536309.94	1350225.80
1787	536319.61	1350227.21
1788	536325.46	1350227.41
1789	536345.58	1350231.30
1790	536353.72	1350232.21
1791	536361.67	1350234.42
1792	536371.98	1350235.49
1793	536390.23	1350243.00
1794	536404.17	1350246.70
1795	536412.62	1350251.61
1796	536422.09	1350254.11
1797	536434.69	1350260.87
1798	536440.15	1350262.81
1799	536450.81	1350270.05
1800	536452.70	1350272.06
1801	536453.85	1350274.86
1802	536452.00	1350279.77
1803	536456.17	1350287.37
1804	536462.73	1350295.24
1805	536472.63	1350302.17
1806	536476.55	1350306.63

1807	536486.67	1350315.61
1808	536500.64	1350325.16
1809	536515.11	1350333.29
1810	536530.40	1350339.46
1811	536544.67	1350348.35
1812	536562.74	1350362.25
1813	536569.05	1350368.72
1814	536582.78	1350379.37
1815	536587.72	1350385.62
1816	536597.03	1350395.18
1817	536613.16	1350410.10
1818	536622.41	1350417.04
1819	536630.30	1350421.20
1820	536639.86	1350427.93
1821	536649.93	1350432.58
1822	536663.89	1350437.36
1823	536679.53	1350439.19
1824	536684.18	1350438.98
1825	536696.99	1350440.32
1826	536710.96	1350440.45
1827	536726.91	1350439.35
1828	536739.65	1350436.58
1829	536751.96	1350435.62
1830	536776.84	1350436.23
1831	536786.74	1350435.66
1832	536799.77	1350436.62
1833	536810.97	1350435.22
1834	536835.16	1350436.64
1835	536853.21	1350436.33
1836	536861.58	1350434.65
1837	536877.76	1350433.65
1838	536896.66	1350428.66
1839	536910.50	1350426.06
1840	536921.14	1350423.26
1841	536924.32	1350422.93
1842	536936.56	1350420.27
1843	536962.34	1350413.25
1844	536967.28	1350412.61
1845	536979.32	1350408.90
1846	536988.96	1350404.44
1847	537003.47	1350396.16
1848	537011.56	1350389.97
1849	537027.53	1350379.71
1850	537035.04	1350375.30
1851	537044.18	1350368.11
1852	537065.44	1350349.24
1853	537075.29	1350342.21
1854	537089.79	1350329.33
1855	537094.63	1350324.36
1856	537109.29	1350304.88
1857	537117.15	1350295.34
1858	537120.07	1350289.87
1859	537132.28	1350279.70
1860	537141.18	1350271.97
1861	537148.02	1350266.89

1862	537151.35	1350261.64
1863	537152.47	1350257.92
1864	537155.02	1350253.36
1865	537160.93	1350249.84
1866	537168.20	1350244.69
1867	537199.00	1350220.90
1868	537205.46	1350212.70
1869	537218.04	1350204.74
1870	537223.59	1350199.80
1871	537233.94	1350187.75
1872	537246.67	1350175.08
1873	537249.23	1350171.04
1874	537261.99	1350155.63
1875	537271.80	1350146.64
1876	537275.39	1350141.27
1877	537288.95	1350125.76
1878	537290.46	1350122.10
1879	537290.81	1350117.93
1880	537293.73	1350113.88
1881	537308.63	1350108.31
1882	537325.50	1350097.79
1883	537329.81	1350094.69
1884	537341.92	1350089.85
1885	537352.89	1350087.82
1886	537362.29	1350084.52
1887	537373.21	1350082.07
1888	537389.98	1350080.20
1889	537409.96	1350079.58
1890	537423.01	1350077.62
1891	537431.14	1350076.73
1892	537447.34	1350074.10
1893	537449.53	1350072.17
1894	537447.47	1350063.10
1895	537445.40	1350061.29
1896	537441.13	1350060.23
1897	537430.41	1350059.58
1898	537426.65	1350057.89
1899	537411.74	1350047.69
1900	537407.37	1350045.93
1901	537400.56	1350046.07
1902	537393.34	1350048.00
1903	537386.69	1350047.26
1904	537384.98	1350045.88
1905	537384.92	1350043.23
1906	537386.10	1350040.37
1907	537390.90	1350037.26
1908	537409.67	1350033.93
1909	537413.70	1350032.07
1910	537421.89	1350025.88
1911	537423.34	1350023.54
1912	537421.82	1350022.78
1913	537417.75	1350022.78
1914	537417.00	1350020.94
1915	537417.58	1350019.16
1916	537419.24	1350018.15

1917	537420.79	1350016.43
1918	537428.40	1350016.09
1919	537434.53	1350017.91
1920	537442.80	1350017.50
1921	537448.10	1350014.77
1922	537453.39	1350012.96
1923	537461.30	1350011.66
1924	537466.56	1350013.13
1925	537470.99	1350013.39
1926	537477.23	1350011.48
1927	537480.60	1350012.03
1928	537482.15	1350013.86
1929	537483.81	1350017.09
1930	537486.69	1350019.51
1931	537488.29	1350019.65
1932	537488.85	1350017.16
1933	537487.84	1350015.24
1934	537488.78	1350013.80
1935	537491.41	1350012.68
1936	537496.11	1350008.95
1937	537497.88	1350008.91
1938	537501.12	1350007.42
1939	537505.54	1350007.06
1940	537508.57	1350008.06
1941	537510.05	1350011.30
1942	537511.53	1350018.43
1943	537509.73	1350020.86
1944	537506.40	1350022.17
1945	537504.23	1350024.17
1946	537504.49	1350028.23
1947	537505.45	1350031.73
1948	537505.01	1350039.90
1949	537502.57	1350041.46
1950	537493.95	1350041.49
1951	537488.37	1350039.65
1952	537478.24	1350037.48
1953	537468.57	1350036.45
1954	537465.40	1350037.14
1955	537464.54	1350040.82
1956	537467.75	1350047.35
1957	537468.26	1350050.53
1958	537467.45	1350054.17
1959	537462.36	1350060.03
1960	537460.66	1350064.22
1961	537462.45	1350072.42
1962	537466.27	1350074.75
1963	537483.50	1350083.63
1964	537487.79	1350087.52
1965	537491.72	1350087.80
1966	537501.55	1350091.08
1967	537512.20	1350097.44
1968	537519.14	1350099.50
1969	537525.39	1350102.02
1970	537532.49	1350103.10
1971	537540.45	1350106.50

1972	537546.62	1350106.80
1973	537557.53	1350102.06
1974	537572.58	1350098.00
1975	537580.18	1350094.63
1976	537586.35	1350089.63
1977	537589.02	1350086.03
1978	537593.96	1350073.09
1979	537596.40	1350063.57
1980	537598.39	1350061.31
1981	537603.41	1350060.23
1982	537606.36	1350057.78
1983	537613.21	1350047.28
1984	537621.83	1350036.56
1985	537623.35	1350033.07
1986	537632.86	1350026.09
1987	537642.04	1350021.54
1988	537650.47	1350019.12
1989	537670.68	1350012.66
1990	537681.27	1350011.37
1991	537695.10	1350011.45
1992	537703.68	1350012.38
1993	537713.25	1350012.86
1994	537726.07	1350015.19
1995	537734.06	1350017.56
1996	537754.85	1350021.80
1997	537783.36	1350026.66
1998	537800.11	1350027.62
1999	537809.10	1350026.19
2000	537820.18	1350022.94
2001	537832.63	1350017.54
2002	537841.62	1350012.12
2003	537852.04	1350002.78
2004	537855.79	1350000.31
2005	537859.31	1349999.43
2006	537866.46	1349998.75
2007	537871.66	1349997.66
2008	537877.88	1349994.87
2009	537903.81	1349987.22
2010	537910.94	1349986.94
2011	537923.84	1349984.40
2012	537936.37	1349983.71
2013	537954.47	1349977.00
2014	537957.08	1349974.91
2015	537969.52	1349961.10
2016	537973.46	1349959.34
2017	537980.16	1349958.05
2018	537998.60	1349960.01
2019	538010.78	1349963.17
2020	538017.03	1349964.37
2021	538021.08	1349959.80
2022	538024.59	1349958.49
2023	538028.81	1349961.31
2024	538035.31	1349961.74
2025	538054.76	1349958.36
2026	538063.89	1349955.06

2027	538085.19	1349949.64
2028	538093.21	1349948.14
2029	538102.80	1349948.49
2030	538111.85	1349946.67
2031	538117.60	1349946.55
2032	538125.37	1349947.89
2033	538135.76	1349946.54
2034	538162.90	1349946.35
2035	538176.35	1349942.43
2036	538189.83	1349939.93
2037	538194.09	1349936.21
2038	538202.67	1349932.30
2039	538211.98	1349924.75
2040	538231.38	1349909.55
2041	538243.13	1349902.00
2042	538254.64	1349893.12
2043	538268.86	1349884.16
2044	538274.73	1349879.72
2045	538283.70	1349870.10
2046	538289.34	1349865.11
2047	538301.35	1349851.75
2048	538325.00	1349832.74
2049	538342.58	1349823.33
2050	538356.61	1349817.27
2051	538370.43	1349810.07
2052	538386.60	1349804.67
2053	538403.33	1349801.21
2054	538416.84	1349799.68
2055	538430.55	1349795.57
2056	538435.80	1349792.89
2057	538450.84	1349780.53
2058	538456.25	1349776.96
2059	538463.55	1349774.86
2060	538495.89	1349768.84
2061	538506.56	1349767.28
2062	538534.91	1349764.98
2063	538544.70	1349761.97
2064	538560.76	1349752.91
2065	538571.86	1349742.67
2066	538580.91	1349727.34
2067	538591.34	1349718.41
2068	538599.85	1349709.38
2069	538607.09	1349698.46
2070	538609.02	1349690.95
2071	538606.74	1349686.70
2072	538601.95	1349684.63
2073	538601.58	1349679.74
2074	538613.87	1349664.68
2075	538617.37	1349658.77
2076	538618.23	1349653.35
2077	538622.37	1349648.75
2078	538628.47	1349644.37
2079	538638.16	1349634.25
2080	538644.03	1349631.29
2081	538659.82	1349621.21

2082	538678.20	1349611.87
2083	538690.48	1349602.75
2084	538703.55	1349593.44
2085	538717.93	1349583.31
2086	538732.67	1349573.78
2087	538740.33	1349567.69
2088	538773.35	1349542.34
2089	538783.98	1349532.40
2090	538788.20	1349527.36
2091	538810.60	1349508.11
2092	538856.35	1349466.85
2093	538876.04	1349452.97
2094	538889.08	1349442.07
2095	538905.06	1349424.37
2096	538912.01	1349418.47
2097	538922.91	1349407.17
2098	538933.02	1349401.34
2099	538947.81	1349388.31
2100	538958.43	1349380.56
2101	538990.61	1349354.82
2102	539009.94	1349336.17
2103	539010.34	1349330.41
2104	539013.06	1349329.37
2105	539025.10	1349313.18
2106	539039.79	1349297.11
2107	539057.64	1349283.89
2108	539077.04	1349268.43
2109	539082.31	1349266.63
2110	539101.18	1349251.53
2111	539121.35	1349239.41
2112	539140.38	1349231.44
2113	539173.49	1349218.43
2114	539184.58	1349215.11
2115	539207.27	1349210.75
2116	539212.25	1349208.14
2117	539231.13	1349209.45
2118	539240.52	1349208.05
2119	539262.02	1349205.72
2120	539268.51	1349205.49
2121	539277.85	1349203.52
2122	539289.23	1349199.60
2123	539298.16	1349194.20
2124	539311.10	1349187.43
2125	539319.12	1349176.69
2126	539328.40	1349166.59
2127	539333.72	1349156.47
2128	539339.63	1349149.26
2129	539340.37	1349144.73
2130	539339.63	1349140.99
2131	539345.07	1349137.11
2132	539347.37	1349130.82
2133	539347.77	1349126.96
2134	539350.76	1349122.29
2135	539351.49	1349117.15
2136	539356.39	1349100.23



2137	539359.45	1349084.54
2138	539359.47	1349077.24
2139	539361.28	1349069.76
2140	539361.07	1349061.15
2141	539358.86	1349057.43
2142	539357.55	1349051.84
2143	539357.09	1349045.22
2144	539358.73	1349016.71
2145	539355.04	1349004.90
2146	539354.96	1348987.92
2147	539356.22	1348977.10
2148	539356.14	1348969.36
2149	539358.50	1348957.64
2150	539362.92	1348945.28
2151	539365.44	1348933.23
2152	539369.82	1348923.05
2153	539371.79	1348916.06
2154	539377.90	1348909.95
2155	539381.66	1348903.94
2156	539386.81	1348892.64
2157	539391.01	1348877.99
2158	539397.08	1348868.48
2159	539403.25	1348852.99
2160	539405.62	1348850.06
2161	539409.05	1348847.07
2162	539410.50	1348844.21
2163	539411.40	1348839.28
2164	539414.69	1348831.41
2165	539418.56	1348825.15
2166	539422.11	1348821.50
2167	539428.83	1348809.17
2168	539441.45	1348789.57
2169	539446.50	1348780.26
2170	539452.49	1348777.04
2171	539455.35	1348771.40
2172	539460.62	1348764.24
2173	539468.04	1348756.31
2174	539471.88	1348746.21
2175	539483.54	1348727.87
2176	539491.37	1348720.80
2177	539502.47	1348706.68
2178	539520.92	1348693.25
2179	539527.52	1348689.77
2180	539546.01	1348685.56
2181	539570.97	1348671.67
2182	539597.77	1348662.55
2183	539614.61	1348654.51
2184	539625.48	1348650.46
2185	539639.45	1348640.88
2186	539661.14	1348624.90
2187	539708.60	1348586.37
2188	539725.23	1348572.26
2189	539744.37	1348558.26
2190	539768.24	1348537.88
2191	539792.64	1348513.57

2192	539799.42	1348507.71
2193	539810.55	1348496.87
2194	539844.86	1348467.22
2195	539857.05	1348458.95
2196	539865.03	1348450.82
2197	539891.36	1348429.45
2198	539908.37	1348413.35
2199	539915.13	1348403.92
2200	539926.63	1348391.92
2201	539958.14	1348365.49
2202	539971.21	1348352.97
2203	539977.74	1348346.08
2204	539995.64	1348330.58
2205	540010.69	1348313.43
2206	540029.46	1348291.81
2207	540039.51	1348279.35
2208	540045.68	1348274.25
2209	540057.30	1348257.20
2210	540057.38	1348253.54
2211	540066.79	1348245.68
2212	540086.46	1348217.48
2213	540095.21	1348208.90
2214	540100.79	1348197.34
2215	540104.55	1348192.74
2216	540110.61	1348183.11
2217	540126.52	1348160.36
2218	540137.57	1348149.41
2219	540148.02	1348131.99
2220	540175.75	1348099.11
2221	540181.04	1348095.62
2222	540188.29	1348086.09
2223	540195.94	1348079.89
2224	540198.87	1348076.12
2225	540214.47	1348062.80
2226	540217.54	1348057.81
2227	540227.47	1348046.95
2228	540242.30	1348035.03
2229	540250.57	1348026.52
2230	540268.26	1348014.40
2231	540279.69	1348003.95
2232	540284.56	1347996.14
2233	540303.86	1347979.98
2234	540323.85	1347971.60
2235	540330.81	1347970.02
2236	540343.54	1347963.71
2237	540357.58	1347959.27
2238	540386.97	1347943.48
2239	540400.28	1347937.48
2240	540411.36	1347926.64
2241	540438.90	1347903.48
1	540447.80	1347891.24
2242	540248.79	1348093.64
2243	540250.01	1348097.72

2244	540245.80	1348103.00
2245	540235.76	1348109.23
2246	540232.74	1348112.66
2247	540230.64	1348118.34
2248	540226.00	1348120.15
2249	540222.16	1348118.38
2250	540220.58	1348115.14
2251	540224.23	1348107.89
2252	540233.29	1348103.85
2253	540236.07	1348099.95
2254	540244.18	1348093.47
2242	540248.79	1348093.64
2255	539312.88	1349211.76
2256	539313.49	1349215.21
2257	539298.84	1349233.29
2258	539278.29	1349254.10
2259	539227.21	1349290.62
2260	539214.59	1349297.82
2261	539197.81	1349303.17
2262	539188.98	1349305.42
2263	539175.43	1349309.83
2264	539147.93	1349314.76
2265	539139.98	1349317.75
2266	539128.55	1349320.17
2267	539118.55	1349323.31
2268	539113.25	1349323.53
2269	539105.92	1349325.32
2270	539091.40	1349332.04
2271	539086.47	1349332.13
2272	539073.39	1349337.83
2273	539067.29	1349336.34
2274	539057.91	1349338.17
2275	539050.76	1349338.00
2276	539048.74	1349339.78
2277	539048.28	1349343.33
2278	539040.83	1349348.75
2279	539034.98	1349349.61
2280	539034.62	1349347.67
2281	539038.01	1349344.34
2282	539035.29	1349343.86
2283	539033.61	1349341.97
2284	539031.13	1349343.33
2285	539030.30	1349336.78
2286	539036.16	1349324.24
2287	539039.05	1349322.34
2288	539043.85	1349314.44
2289	539058.95	1349301.54
2290	539070.56	1349292.85
2291	539077.52	1349289.01
2292	539086.12	1349281.35
2293	539104.40	1349270.23
2294	539111.26	1349266.94
2295	539146.85	1349247.70

2296	539158.97	1349245.11
2297	539168.76	1349242.30
2298	539182.06	1349236.27
2299	539206.35	1349232.92
2300	539223.59	1349229.19
2301	539240.52	1349229.72
2302	539247.60	1349227.80
2303	539263.89	1349224.95
2304	539276.64	1349223.59
2305	539290.21	1349220.05
2306	539302.34	1349215.23
2255	539312.88	1349211.76
2307	539265.26	1352595.08
2308	539270.32	1352599.92
2309	539275.31	1352605.66
2310	539276.90	1352609.25
2311	539276.58	1352611.11
2312	539275.19	1352612.38
2313	539272.29	1352613.24
2314	539261.08	1352614.55
2315	539246.42	1352619.56
2316	539222.77	1352622.55
2317	539210.82	1352626.44
2318	539184.70	1352641.79
2319	539179.23	1352646.60
2320	539175.73	1352652.43
2321	539173.71	1352661.41
2322	539172.29	1352693.82
2323	539172.66	1352706.73
2324	539174.98	1352711.73
2325	539180.44	1352718.42
2326	539186.75	1352731.91
2327	539187.35	1352734.99
2328	539186.13	1352739.98
2329	539182.89	1352745.53
2330	539180.21	1352748.51
2331	539175.92	1352750.73
2332	539164.97	1352751.76
2333	539155.27	1352757.11
2334	539149.60	1352756.79
2335	539145.24	1352755.73
2336	539141.12	1352753.45
2337	539137.48	1352748.82
2338	539134.32	1352741.81
2339	539133.20	1352735.11
2340	539130.96	1352729.86
2341	539125.30	1352723.85
2342	539101.04	1352700.95
2343	539082.58	1352682.15
2344	539075.92	1352677.25
2345	539072.85	1352674.14
2346	539067.83	1352671.15
2347	539063.58	1352667.26

2348	539060.80	1352665.46
2349	539055.82	1352660.08
2350	539052.12	1352656.89
2351	539047.03	1352650.81
2352	539041.03	1352647.22
2353	539037.70	1352644.91
2354	539033.23	1352642.79
2355	539022.48	1352640.73
2356	539018.81	1352638.86
2357	539015.82	1352635.74
2358	539013.75	1352630.03
2359	539013.94	1352626.67
2360	539017.08	1352616.24
2361	539027.60	1352595.75
2362	539030.90	1352588.60
2363	539035.88	1352581.68
2364	539042.28	1352570.83
2365	539053.15	1352558.03
2366	539057.25	1352555.20
2367	539062.73	1352555.08
2368	539065.67	1352556.08
2369	539067.64	1352557.18
2370	539069.46	1352559.27
2371	539075.45	1352570.20
2372	539089.65	1352584.49
2373	539101.03	1352590.88
2374	539112.26	1352598.86
2375	539119.14	1352601.90
2376	539122.34	1352602.27
2377	539130.07	1352604.05
2378	539135.82	1352604.01
2379	539148.35	1352598.16
2380	539154.69	1352596.87
2381	539160.72	1352597.54
2382	539171.68	1352596.68
2383	539176.32	1352594.54
2384	539187.14	1352591.39
2385	539209.23	1352585.95
2386	539215.52	1352586.61
2387	539229.24	1352586.75
2388	539242.99	1352588.22
2389	539254.90	1352590.70
2307	539265.26	1352595.08
2390	536707.70	1355342.01
2391	536722.79	1355364.60
2392	536727.39	1355372.55
2393	536729.44	1355377.55
2394	536737.17	1355403.40
2395	536739.65	1355407.50
2396	536770.48	1355445.76
2397	536791.75	1355491.75
2398	536795.79	1355502.55
2399	536796.22	1355505.90

2400	536795.23	1355509.55
2401	536785.60	1355530.47
2402	536782.53	1355535.75
2403	536770.36	1355545.66
2404	536759.80	1355552.27
2405	536742.80	1355560.16
2406	536727.96	1355565.26
2407	536718.54	1355567.59
2408	536705.23	1355569.91
2409	536697.36	1355569.91
2410	536693.52	1355568.58
2411	536690.81	1355565.98
2412	536688.87	1355561.95
2413	536685.28	1355551.77
2414	536671.17	1355505.27
2415	536657.30	1355433.28
2416	536649.93	1355407.69
2417	536643.23	1355376.51
2418	536637.00	1355358.51
2419	536635.72	1355352.69
2420	536635.78	1355347.38
2421	536636.36	1355341.18
2422	536642.91	1355312.90
2423	536645.98	1355303.54
2424	536647.96	1355300.51
2425	536653.08	1355296.48
2426	536655.54	1355295.45
2427	536658.80	1355296.88
2428	536665.64	1355301.35
2429	536673.86	1355307.88
2430	536679.93	1355308.32
2431	536683.70	1355312.98
2432	536695.67	1355326.17
2390	536707.70	1355342.01
2433	533415.79	1355823.50
2434	533414.96	1355831.77
2435	533411.74	1355838.75
2436	533412.73	1355845.12
2437	533417.37	1355849.74
2438	533417.28	1355853.28
2439	533409.54	1355868.15
2440	533394.71	1355883.62
2441	533386.26	1355890.67
2442	533377.37	1355900.13
2443	533371.07	1355904.48
2444	533363.50	1355905.15
2445	533351.66	1355918.21
2446	533339.54	1355926.05
2447	533333.59	1355931.57
2448	533326.04	1355932.92
2449	533318.40	1355937.80
2450	533298.23	1355955.42
2451	533285.39	1355961.09

2452	533248.01	1355961.91
2453	533232.18	1355969.49
2454	533217.93	1355980.25
2455	533209.44	1355984.98
2456	533199.55	1355987.05
2457	533186.87	1355984.97
2458	533157.48	1355973.65
2459	533152.01	1355969.73
2460	533134.66	1355962.19
2461	533134.70	1355956.29
2462	533133.09	1355951.95
2463	533134.32	1355946.36
2464	533147.97	1355923.83
2465	533160.97	1355909.74
2466	533166.28	1355905.92
2467	533173.31	1355904.08
2468	533180.12	1355907.13
2469	533197.31	1355907.60
2470	533204.91	1355908.61
2471	533209.58	1355906.32
2472	533212.32	1355908.45
2473	533228.62	1355906.91
2474	533235.25	1355909.46
2475	533247.49	1355906.84
2476	533265.62	1355904.09
2477	533279.14	1355898.40
2478	533298.69	1355883.83
2479	533310.16	1355876.84
2480	533316.50	1355874.00
2481	533335.42	1355868.54
2482	533342.90	1355864.50
2483	533362.43	1355848.24
2484	533368.43	1355845.42
2485	533384.99	1355832.09
2486	533394.39	1355833.56
2487	533398.10	1355831.64
2488	533401.01	1355825.34
2489	533410.22	1355821.47
2490	533413.54	1355821.60
2433	533415.79	1355823.50

<b>58. Сведения о характерных точках границ зоны лесного фонда (ЛФ)</b>					
Обозначение характерных точек границ	Координаты, м		Обозначение части границ		Описание прохождения части границ
	Х	У	от точки	до точки	
1	2	3	1	2	3
1	537119,79	1353500,26	1	1	По границе земельного участка с кадастровым номером 42:06:0201001:51
2	537115,08	1353553,51			
3	537117,00	1353561,93			
4	537106,32	1353597,36			
5	537091,73	1353617,04			
6	537081,34	1353657,83			
7	537087,92	1353683,02			
8	537068,21	1353694,80			
9	537054,43	1353691,55			
10	537053,96	1353647,88			
11	537075,52	1353613,64			
12	537082,51	1353571,35			
13	537075,31	1353552,98			
14	537057,94	1353547,82			
15	537034,02	1353560,51			
16	537034,46	1353537,56			
17	537043,18	1353522,47			
1	537119,79	1353500,26			
18	536713,16	1353301,06			
19	536716,31	1353308,96			
20	536713,35	1353319,65			
21	536698,26	1353338,50			
22	536692,55	1353343,77			
23	536685,14	1353342,54			
24	536682,04	1353337,22			
25	536685,65	1353329,37			
26	536686,46	1353320,58			
27	536678,44	1353318,56			
28	536667,61	1353325,48			
29	536655,88	1353340,86			
30	536637,32	1353351,30			
31	536620,38	1353353,27			
32	536601,88	1353368,79			
33	536579,35	1353383,18			
34	536564,59	1353365,55			
35	536608,33	1353333,18			
36	536629,60	1353309,94			
37	536658,36	1353298,88			
38	536696,22	1353301,33			
18	536713,16	1353301,06			
39	536484,17	1353089,49			
40	536516,11	1353150,09			
41	536532,19	1353221,21			
42	536549,14	1353245,71			
43	536547,98	1353261,93			
			18	18	По границе земельного участка с кадастровым номером 42:06:0201001:51
			39	39	По границе земельного участка с кадастровым номером 42:06:0201001:51
			63	63	По границе земельного участка с кадастровым номером 42:06:0201001:51
			72	72	По границе земельного участка с кадастровым номером 42:06:0201001:51
			84	84	По границе земельного участка с кадастровым номером 42:06:0201001:51
			96	96	По границе земельного участка с кадастровым номером 42:06:0201001:51
			102	102	По границе земельного участка с кадастровым номером 42:06:0201001:51
			116	116	По границе земельного участка с кадастровым номером 42:06:0201001:51
			129	129	По границе земельного участка с кадастровым номером 42:06:0201001:51
			177	177	По границе земельного участка с кадастровым номером 42:06:0201001:51
			197	197	По границе земельного участка с кадастровым номером 42:06:0201001:51



44	536533,93	1353270,77
45	536524,96	1353267,50
46	536511,96	1353252,60
47	536504,90	1353194,56
48	536481,05	1353132,32
49	536471,78	1353136,70
50	536468,48	1353146,85
51	536478,20	1353167,73
52	536479,68	1353172,76
53	536482,34	1353193,80
54	536461,13	1353199,41
55	536447,03	1353211,17
56	536437,42	1353212,26
57	536424,61	1353203,19
58	536424,18	1353194,21
59	536439,81	1353148,60
60	536417,88	1353133,71
61	536431,32	1353119,46
62	536467,14	1353103,55
39	536484,17	1353089,49
63	536470,39	1353011,27
64	536470,49	1353019,65
65	536467,29	1353041,52
66	536462,32	1353053,39
67	536445,48	1353062,10
68	536435,44	1353075,72
69	536421,94	1353075,93
70	536421,75	1353052,43
71	536416,07	1353044,16
63	536470,39	1353011,27
72	536874,21	1353629,06
73	536873,35	1353667,31
74	536876,97	1353720,47
75	536891,50	1353747,88
76	536878,25	1353764,13
77	536861,14	1353757,56
78	536845,59	1353737,41
79	536836,73	1353705,21
80	536831,35	1353679,83
81	536831,07	1353652,67
82	536844,54	1353638,86
83	536856,34	1353628,48
72	536874,21	1353629,06
84	537066,23	1353716,86
85	537072,68	1353729,19
86	537066,89	1353765,34
87	537075,81	1353791,83
88	537079,02	1353834,14
89	537052,87	1353880,76
90	537041,29	1353890,44
91	537027,35	1353881,95
92	537041,77	1353835,86
93	537046,94	1353785,75

223	223	По границе земельного участка с кадастровым номером 42:06:0201001:51
239	239	По границе земельного участка с кадастровым номером 42:06:0201001:51
265	265	По границе земельного участка с кадастровым номером 42:06:0201001:51
275	275	По границе земельного участка с кадастровым номером 42:06:0201001:51
303	303	По границе земельного участка с кадастровым номером 42:06:0201001:51
319	319	По границе земельного участка с кадастровым номером 42:06:0201001:51
337	337	По границе земельного участка с кадастровым номером 42:01:0114005:744
347	354	По границе земельного участка с кадастровым номером 42:06:0201001:51
354	358	По границе земельных участков с кадастровыми номерами 42:06:0201001:53 и 42:06:0201001:55
358	360	По границе земельного участка с кадастровым номером 42:06:0201001:51
360	362	По границе земельных участков с кадастровыми номерами 42:06:0201001:53 и 42:06:0201001:55
362	371	По границе земельного участка с кадастровым номером 42:06:0201001:51
371	373	По границе земельного участка с кадастровым номером 42:06:0201001:53
373	347	По границе земельного участка с кадастровым номером 42:06:0201001:51
389	389	По границе земельного участка с кадастровым номером 42:06:0201001:51

94	537027,48	1353736,70
95	537041,22	1353702,94
84	537066,23	1353716,86
96	536446,04	1353412,60
97	536446,93	1353415,29
98	536400,32	1353469,70
99	536397,38	1353466,06
100	536399,55	1353435,97
101	536430,89	1353415,86
96	536446,04	1353412,60
102	536393,85	1353343,38
103	536394,85	1353354,30
104	536413,63	1353374,20
105	536423,89	1353387,60
106	536420,89	1353391,40
107	536401,93	1353394,70
108	536395,30	1353415,05
109	536392,03	1353432,01
110	536381,85	1353427,12
111	536381,70	1353406,86
112	536374,72	1353378,24
113	536377,92	1353352,88
114	536384,87	1353339,42
115	536389,65	1353337,50
102	536393,85	1353343,38
116	536850,05	1353768,65
117	536870,34	1353790,95
118	536883,24	1353850,31
119	536871,15	1353860,10
120	536859,12	1353869,88
121	536835,19	1353874,75
122	536823,74	1353827,36
123	536821,66	1353818,68
124	536804,79	1353788,32
125	536806,60	1353767,99
126	536803,07	1353757,87
127	536805,85	1353751,39
128	536815,43	1353749,74
116	536850,05	1353768,65
129	536170,44	1353192,91
130	536172,30	1353214,09
131	536164,48	1353227,65
132	536148,19	1353241,07
133	536121,73	1353234,26
134	536114,85	1353243,60
135	536162,58	1353266,22
136	536178,11	1353286,11
137	536178,05	1353310,93
138	536186,11	1353324,25
139	536207,89	1353335,72
140	536213,05	1353352,70
141	536209,79	1353391,75

400	401	По границе земельного участка с кадастровым номером 42:06:0201001:51
401	402	–
402	411	По границе земельного участка с кадастровым номером 42:01:0114005:744
411	412	–
412	400	По границе земельного участка с кадастровым номером 42:06:0201001:51
417	420	По границе земельных участков с кадастровыми номерами 42:06:0201001:53 и 42:06:0201001:54
420	421	По границе земельных участков с кадастровыми номерами 42:06:0201001:53 и 42:06:0201001:50
421	422	По границе земельных участков с кадастровыми номерами 42:06:0201001:53 и 42:06:0201001:11
422	423	По границе земельных участков с кадастровыми номерами 42:06:0201001:53 и 42:06:0201001:54
423	426	По границе земельных участков с кадастровыми номерами 42:06:0201001:53 и 42:00:0000000:226
426	427	По границе земельных участков с кадастровыми номерами 42:06:0201001:53 и 42:06:0201001:54
427	428	По границе земельных участков с кадастровыми номерами 42:06:0201001:53 и 42:06:0201001:50
428	417	По границе земельных участков с кадастровыми номерами 42:06:0201001:53 и 42:06:0201001:54
430	431	По границе земельных участков с кадастровыми номерами 42:06:0201001:53 и 42:06:0201001:54
431	432	По границе земельных участков с кадастровыми номерами 42:06:0201001:53 и 42:06:0201001:50
432	430	По границе земельных участков с кадастровыми номерами 42:06:0201001:53 и 42:06:0201001:54

142	536198,66	1353404,82
143	536194,32	1353419,40
144	536197,95	1353429,62
145	536223,54	1353442,28
146	536257,48	1353444,00
147	536266,49	1353450,17
148	536265,33	1353465,86
149	536256,19	1353479,74
150	536245,71	1353514,24
151	536201,58	1353545,54
152	536179,54	1353535,91
153	536167,63	1353527,66
154	536176,02	1353512,30
155	536187,69	1353483,42
156	536206,13	1353452,68
157	536192,56	1353449,52
158	536180,74	1353451,44
159	536174,12	1353476,86
160	536158,98	1353492,30
161	536147,27	1353514,47
162	536147,22	1353505,99
163	536123,47	1353492,88
164	536087,92	1353486,67
165	536057,47	1353478,70
166	536047,28	1353467,06
167	536059,54	1353458,88
168	536108,16	1353460,32
169	536119,03	1353450,74
170	536120,27	1353431,59
171	536105,64	1353408,78
172	536058,77	1353379,06
173	536056,94	1353357,44
174	536039,30	1353299,33
175	536040,23	1353285,18
176	536026,29	1353280,20
129	536170,44	1353192,91
177	536949,80	1353972,25
178	536967,00	1353995,36
179	536964,45	1354027,74
180	536992,26	1354048,51
181	536995,55	1354069,71
182	537011,11	1354084,90
183	537010,20	1354095,24
184	537009,59	1354102,01
185	536992,56	1354107,37
186	536982,36	1354110,97
187	536963,27	1354087,25
188	536956,13	1354061,70
189	536932,00	1354041,53
190	536912,98	1354021,31
191	536905,95	1354002,61
192	536905,77	1353987,26
193	536917,57	1353975,16
194	536920,81	1353958,04
195	536922,35	1353944,36

435	435	По границе земельного участка с кадастровым номером 42:06:0201001:51
447	448	По границе земельных участков с кадастровыми номерами 42:06:0201001:53 и 42:06:0201001:50
448	447	По границе земельных участков с кадастровыми номерами 42:06:0201001:53 и 42:06:0201001:54
451	456	По границе земельных участков с кадастровыми номерами 42:06:0201001:53 и 42:06:0201001:54
456	458	По границе земельных участков с кадастровыми номерами 42:06:0201001:53 и 42:06:0201001:11
458	459	По границе земельных участков с кадастровыми номерами 42:06:0201001:53 и 42:06:0201001:50
459	451	По границе земельных участков с кадастровыми номерами 42:06:0201001:53 и 42:06:0201001:54
466	484	По границе земельного участка с кадастровым номером 42:06:0201001:51
484	485	По границе земельных участков с кадастровыми номерами 42:06:0201001:51 и 42:06:0201001:50
485	466	По границе земельного участка с кадастровым номером 42:06:0201001:51
487	488	По границе земельного участка с кадастровым номером 42:06:0201001:51
488	489	–
489	510	По границе земельного участка с кадастровым номером 42:01:0114005:744
510	487	По границе земельного участка с кадастровым номером 42:06:0201001:51
519	519	По границе земельного участка с

196	536940,28	1353944,97
177	536949,80	1353972,25
197	536266,72	1353597,74
198	536274,46	1353618,63
199	536278,35	1353632,60
200	536280,96	1353646,24
201	536275,96	1353681,47
202	536277,13	1353687,90
203	536266,08	1353695,48
204	536254,11	1353681,60
205	536222,97	1353677,11
206	536208,58	1353685,68
207	536179,00	1353697,17
208	536156,96	1353694,11
209	536150,09	1353678,95
210	536172,05	1353668,43
211	536205,90	1353662,85
212	536204,03	1353635,75
213	536185,33	1353622,53
214	536165,01	1353622,86
215	536149,75	1353616,27
216	536141,55	1353604,75
217	536170,56	1353572,70
218	536180,60	1353561,61
219	536206,80	1353597,75
220	536230,99	1353594,18
221	536243,57	1353609,72
222	536250,95	1353610,95
197	536266,72	1353597,74
223	537000,20	1354153,29
224	537015,27	1354194,80
225	537014,79	1354221,69
226	537003,62	1354245,57
227	536987,05	1354264,39
228	536999,27	1354291,24
229	537004,62	1354308,33
230	536992,74	1354318,77
231	536951,44	1354268,13
232	536946,36	1354254,30
233	536949,58	1354245,44
234	536943,74	1354227,81
235	536949,27	1354213,53
236	536964,69	1354196,01
237	536967,00	1354151,72
238	536982,33	1354143,85
223	537000,20	1354153,29
239	536046,51	1353516,94
240	536051,99	1353541,33
241	536043,58	1353551,58
242	536031,81	1353565,33
243	536038,63	1353577,03
244	536058,88	1353568,25
245	536081,66	1353558,60

		кадастровым номером 42:01:0114005:744
536	536	По границе земельного участка с кадастровым номером 42:01:0114005:744
553	553	По границе земельного участка с кадастровым номером 42:01:0114005:744
567	576	По границе земельного участка с кадастровым номером 42:01:0114005:744
576	582	По границе земельных участков с кадастровыми номерами 42:01:0114005:744 и 42:00:0000000:137
582	567	По границе земельного участка с кадастровым номером 42:01:0114005:744
620	766	По границе земельного участка с кадастровым номером 42:06:0301001:108
766	773	По границе земельных участков с кадастровыми номерами 42:06:0301001:108 и 42:06:0301001:113
773	791	По границе земельного участка с кадастровым номером 42:06:0301001:108
791	793	По границе земельных участков с кадастровыми номерами 42:06:0301001:108 и 42:06:0301001:113
793	795	По границе земельных участков с кадастровыми номерами 42:06:0301001:108 и 42:06:0301001:4
795	799	По границе земельных участков с кадастровыми номерами 42:06:0301001:108 и 42:06:0301001:113
799	802	По границе земельных участков с кадастровыми номерами 42:06:0301001:108 и 42:06:0301001:4
802	803	По границе земельных участков с кадастровыми номерами 42:06:0301001:108 и 42:06:0301001:113
803	620	По границе земельного участка с кадастровым номером 42:06:0301001:108

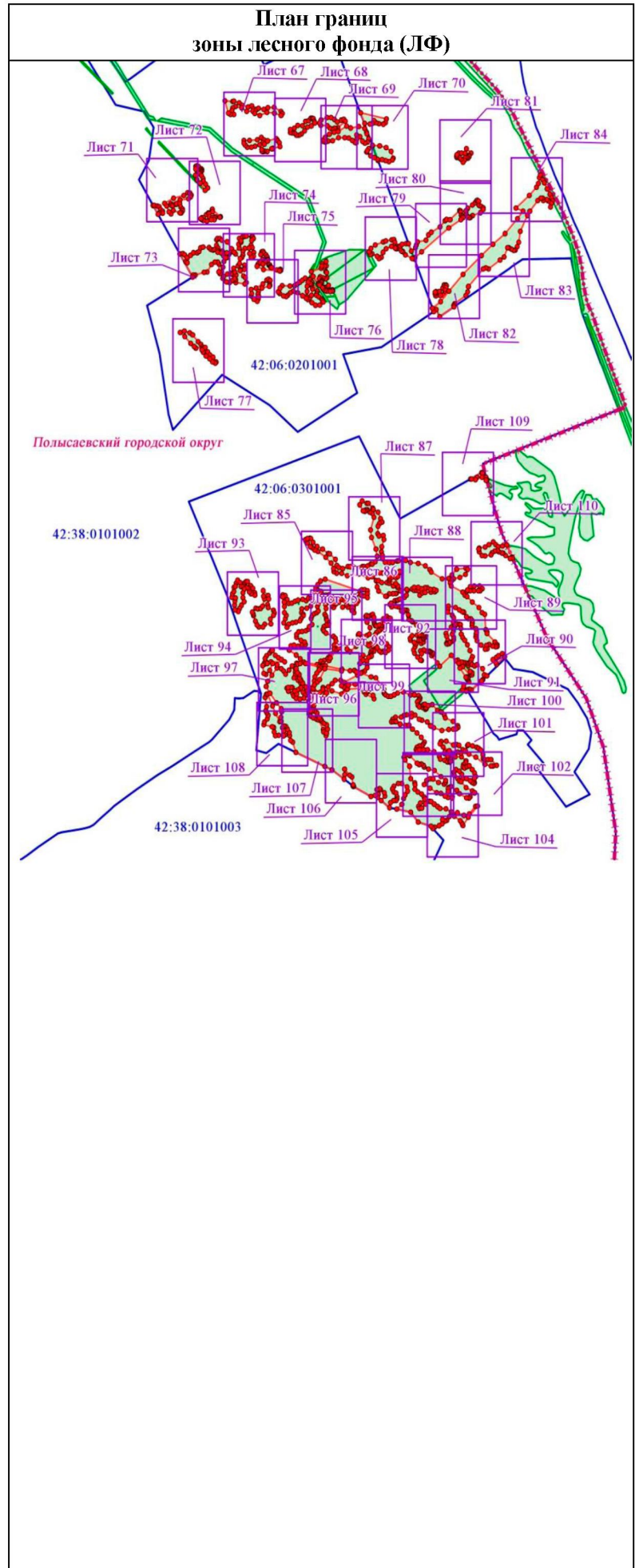
246	536097,12	1353589,48
247	536111,17	1353600,21
248	536100,60	1353633,75
249	536082,86	1353635,13
250	536074,44	1353631,15
251	536073,55	1353606,39
252	536066,53	1353603,68
253	536033,36	1353627,38
254	536022,35	1353640,58
255	535992,25	1353645,61
256	535984,60	1353635,02
257	535993,04	1353574,46
258	536009,04	1353574,96
259	536017,20	1353565,19
260	536003,83	1353546,30
261	535992,73	1353531,11
262	535997,37	1353510,86
263	536018,89	1353486,43
264	536031,26	1353492,43
239	536046,51	1353516,94
265	536182,72	1353750,54
266	536185,99	1353760,78
267	536175,29	1353765,56
268	536163,44	1353778,61
269	536151,66	1353787,53
270	536137,28	1353791,80
271	536133,40	1353792,56
272	536126,91	1353775,12
273	536136,77	1353756,28
274	536166,64	1353743,50
265	536182,72	1353750,54
275	536911,89	1354210,01
276	536924,65	1354242,45
277	536929,41	1354270,98
278	536962,90	1354327,24
279	536950,59	1354355,73
280	536959,50	1354410,38
281	536946,67	1354449,83
282	536924,86	1354463,34
283	536913,76	1354464,39
284	536884,66	1354477,61
285	536862,01	1354469,28
286	536856,47	1354451,56
287	536868,26	1354435,65
288	536897,52	1354419,47
289	536907,57	1354395,02
290	536880,87	1354397,05
291	536857,84	1354392,13
292	536860,81	1354385,22
293	536872,62	1354365,17
294	536888,09	1354342,55
295	536891,01	1354315,58
296	536890,71	1354272,70
297	536871,90	1354232,33

914	914	По границе земельного участка с кадастровым номером 42:06:0301001:108
931	931	По границе земельного участка с кадастровым номером 42:06:0301001:108
963	963	По границе земельного участка с кадастровым номером 42:06:0301001:108
987	990	По границе земельного участка с кадастровым номером 42:06:0301001:108
990	991	По границе земельных участков с кадастровыми номерами 42:06:0301001:108 и 42:01:0114005:744
991	987	По границе земельного участка с кадастровым номером 42:06:0301001:108
997	997	По границе земельного участка с кадастровым номером 42:06:0301001:108
1028	1028	По границе земельного участка с кадастровым номером 42:06:0301001:108
1129	1129	По границе земельного участка с кадастровым номером 42:06:0301001:108
1141	1148	По границе земельного участка с кадастровым номером 42:06:0301001:108
1148	1149	По границе земельных участков с кадастровыми номерами 42:06:0301001:108 и 42:01:0114005:744
1149	1141	По границе земельного участка с кадастровым номером 42:06:0301001:108
1164	1164	По границе земельного участка с кадастровым номером 42:06:0301001:108
1171	1171	По границе земельного участка с кадастровым номером 42:06:0301001:108
1245	1335	По границе земельного участка с

298	536869,91	1354202,35
299	536863,16	1354184,25
300	536867,75	1354171,55
301	536877,38	1354173,14
302	536892,59	1354181,47
275	536911,89	1354210,01
303	536106,07	1353724,08
304	536112,57	1353731,46
305	536116,68	1353743,27
306	536106,60	1353758,58
307	536101,97	1353797,67
308	536103,86	1353803,95
309	536091,92	1353809,27
310	536087,56	1353812,07
311	536085,30	1353816,51
312	536072,06	1353853,88
313	536075,86	1353877,57
314	536069,55	1353881,03
315	536065,49	1353875,33
316	536065,01	1353873,42
317	536073,19	1353762,42
318	536093,64	1353718,89
303	536106,07	1353724,08
319	535949,92	1353677,33
320	535959,14	1353711,71
321	535983,87	1353759,08
322	536008,48	1353784,30
323	536013,91	1353797,30
324	536005,02	1353809,82
325	535981,83	1353804,04
326	535976,14	1353806,43
327	535970,06	1353801,84
328	535958,28	1353751,14
329	535937,67	1353728,75
330	535920,35	1353725,49
331	535906,73	1353729,92
332	535891,38	1353727,16
333	535876,98	1353721,02
334	535889,58	1353697,95
335	535910,79	1353677,12
336	535925,22	1353681,30
319	535949,92	1353677,33
337	537044,80	1354422,98
338	537007,40	1354598,72
339	536984,09	1354591,76
340	536974,05	1354577,04
341	536977,15	1354547,83
342	536984,18	1354527,51
343	536996,56	1354513,05
344	536978,43	1354503,73
345	536975,07	1354486,62
346	536978,54	1354449,69
337	537044,80	1354422,98

		кадастровым номером 42:06:0301001:108
1335	1339	По границе земельных участков с кадастровыми номерами 42:06:0301001:108 и 42:06:0301001:113
1339	1343	По границе земельного участка с кадастровым номером 42:06:0301001:108
1343	1353	По границе земельных участков с кадастровыми номерами 42:06:0301001:108 и 42:06:0301001:113
1353	1245	По границе земельного участка с кадастровым номером 42:06:0301001:108
1595	1595	По границе земельного участка с кадастровым номером 42:06:0301001:108
1607	1607	По границе земельного участка с кадастровым номером 42:06:0301001:108
1618	1618	По границе земельного участка с кадастровым номером 42:06:0301001:108
1638	1638	По границе земельного участка с кадастровым номером 42:06:0301001:108
1649	1649	По границе земельного участка с кадастровым номером 42:06:0301001:108
1659	1659	По границе земельного участка с кадастровым номером 42:06:0301001:108
1667	1667	По границе земельного участка с кадастровым номером 42:06:0301001:108

347	535973,41	1353889,58
348	535971,94	1353942,24
349	535973,77	1353974,53
350	535984,03	1353993,07
351	535995,97	1354009,92
352	536007,92	1354026,79
353	536020,50	1354046,38
354	536012,02	1354071,33
355	536009,83	1354077,80
356	535994,63	1354093,34
357	535940,47	1354128,19
358	535924,69	1354124,37
359	535915,20	1354122,08
360	535903,42	1354139,77
361	535891,41	1354157,82
362	535883,08	1354162,51
363	535872,79	1354168,30
364	535852,36	1354144,73
365	535852,27	1354115,76
366	535867,44	1354091,70
367	535887,69	1354065,86
368	535899,59	1354077,65
369	535914,91	1354089,36
370	535953,29	1354094,69
371	535973,12	1354089,31
372	535982,74	1354086,71
373	535986,66	1354079,52
374	535994,56	1354065,03
375	535969,05	1354057,97
376	535938,52	1354058,37
377	535906,30	1354057,12
378	535896,10	1354052,18
379	535911,29	1354028,12
380	535929,79	1353995,55
381	535939,84	1353964,79
382	535929,59	1353944,56
383	535914,29	1353927,75
384	535905,78	1353917,71
385	535910,79	1353897,28
386	535925,92	1353871,58
387	535936,05	1353862,95
388	535958,12	1353874,50
347	535973,41	1353889,58
389	535684,51	1353195,52
390	535692,97	1353223,94
391	535681,30	1353261,09
392	535669,65	1353280,86
393	535626,20	1353317,70
394	535610,52	1353337,12
395	535593,78	1353347,91
396	535586,32	1353302,20
397	535597,23	1353291,11
398	535615,69	1353267,27
399	535657,66	1353226,24



389	535684,51	1353195,52
400	536822,60	1354478,33
401	536838,94	1354504,13
402	536843,72	1354504,03
403	536839,06	1354553,08
404	536828,81	1354596,64
405	536804,90	1354630,78
406	536762,63	1354645,14
407	536752,78	1354638,64
408	536741,80	1354614,97
409	536748,05	1354593,17
410	536755,74	1354569,10
411	536749,36	1354542,06
412	536757,33	1354537,75
413	536766,93	1354516,02
414	536778,96	1354491,38
415	536800,76	1354464,28
416	536808,77	1354466,61
400	536822,60	1354478,33
417	536060,46	1354087,32
418	536081,64	1354153,53
419	536061,38	1354186,75
420	536053,55	1354192,41
421	536023,14	1354194,08
422	536015,85	1354183,28
423	536023,13	1354167,08
424	536028,93	1354147,29
425	536017,91	1354141,62
426	536005,95	1354160,73
427	535999,86	1354158,12
428	535985,63	1354135,74
429	536031,40	1354100,08
417	536060,46	1354087,32
430	536109,69	1354160,24
431	536124,13	1354188,54
432	536097,39	1354190,01
433	536094,53	1354177,27
434	536095,06	1354158,55
430	536109,69	1354160,24
435	535584,12	1353349,51
436	535590,86	1353366,24
437	535563,96	1353383,49
438	535544,54	1353397,84
439	535530,37	1353419,39
440	535500,76	1353440,60
441	535493,36	1353435,17
442	535501,76	1353414,78
443	535520,25	1353395,98
444	535537,04	1353372,14
445	535562,26	1353351,57
446	535575,69	1353342,94
435	535584,12	1353349,51



447	535982,45	1354138,21
448	535993,45	1354155,37
449	535982,31	1354150,60
450	535976,46	1354142,88
447	535982,45	1354138,21
451	535963,93	1354170,02
452	535963,40	1354178,39
453	535962,23	1354189,79
454	535964,17	1354197,22
455	535969,91	1354199,76
456	535975,07	1354204,80
457	535944,66	1354220,84
458	535949,15	1354230,34
459	535941,61	1354234,10
460	535939,83	1354229,61
461	535938,45	1354215,23
462	535940,56	1354191,33
463	535945,30	1354180,38
464	535953,58	1354168,64
465	535961,51	1354164,91
451	535963,93	1354170,02
466	536226,11	1354522,32
467	536245,21	1354576,44
468	536251,81	1354595,19
469	536256,91	1354633,87
470	536258,95	1354649,33
471	536243,13	1354655,34
472	536216,41	1354672,18
473	536206,96	1354672,96
474	536202,89	1354669,72
475	536203,42	1354663,28
476	536207,59	1354657,61
477	536217,07	1354633,17
478	536202,45	1354597,17
479	536180,12	1354575,91
480	536149,88	1354563,57
481	536141,89	1354548,40
482	536155,19	1354534,34
483	536171,25	1354500,96
484	536166,66	1354489,56
485	536183,88	1354479,54
486	536204,91	1354492,86
466	536226,11	1354522,32
487	536234,04	1354732,84
488	536234,40	1354749,25
489	536187,86	1354768,39
490	536208,61	1354795,43
491	536225,19	1354801,79
492	536244,05	1354810,34
493	536254,99	1354866,88
494	536288,25	1354884,83
495	536305,09	1354903,14

496	536337,75	1354962,19
497	536376,60	1354996,46
498	536383,55	1355006,76
499	536382,59	1355031,44
500	536438,52	1355095,21
501	536436,42	1355101,98
502	536429,01	1355104,38
503	536410,39	1355107,03
504	536402,35	1355115,42
505	536394,95	1355118,57
506	536383,44	1355104,63
507	536332,35	1355022,82
508	536183,39	1354837,81
509	536146,57	1354793,79
510	536138,30	1354788,37
511	536145,83	1354785,04
512	536142,19	1354773,31
513	536165,11	1354727,25
514	536184,45	1354710,74
515	536187,76	1354701,08
516	536204,14	1354691,56
517	536219,75	1354691,36
518	536229,90	1354704,78
487	536234,04	1354732,84
519	536793,99	1355089,70
520	536794,40	1355108,37
521	536794,95	1355133,75
522	536822,79	1355142,86
523	536795,10	1355174,84
524	536780,60	1355160,96
525	536774,63	1355161,09
526	536763,98	1355152,36
527	536768,31	1355145,54
528	536765,05	1355132,91
529	536751,51	1355128,72
530	536738,61	1355119,30
531	536756,24	1355105,46
532	536766,46	1355094,78
533	536768,31	1355076,81
534	536774,98	1355074,43
535	536783,99	1355076,47
519	536793,99	1355089,70
536	536453,19	1355151,66
537	536472,55	1355182,62
538	536487,17	1355202,47
539	536500,08	1355211,90
540	536503,18	1355217,06
541	536497,40	1355226,15
542	536471,30	1355228,22
543	536464,13	1355241,82
544	536456,22	1355256,18
545	536445,77	1355256,41
546	536425,93	1355237,42
547	536408,33	1355184,02

548	536396,04	1355168,60
549	536395,85	1355159,64
550	536405,28	1355146,73
551	536420,81	1355139,67
552	536437,98	1355139,30
536	536453,19	1355151,66
553	535936,76	1354935,83
554	535938,01	1354958,96
555	535959,41	1354980,90
556	535978,30	1354990,95
557	535977,80	1355002,16
558	535973,42	1355006,74
559	535961,37	1355002,52
560	535944,07	1354996,92
561	535924,54	1354992,12
562	535914,69	1354985,61
563	535912,74	1354964,74
564	535910,58	1354934,16
565	535923,16	1354928,65
566	535933,64	1354929,92
553	535936,76	1354935,83
567	536229,83	1355323,13
568	536296,62	1355405,34
569	536388,09	1355489,26
570	536435,27	1355528,57
571	536455,10	1355478,83
572	536531,81	1355570,54
573	536583,66	1355618,71
574	536607,10	1355631,65
575	536643,12	1355639,08
576	536659,95	1355644,66
577	536630,12	1355660,65
578	536610,44	1355671,92
579	536572,87	1355691,77
580	536540,07	1355709,83
581	536516,83	1355721,98
582	536497,92	1355729,65
583	536484,29	1355720,98
584	536460,96	1355713,27
585	536497,99	1355698,27
586	536506,75	1355689,12
587	536501,77	1355666,07
588	536515,09	1355660,55
589	536515,59	1355649,33
590	536500,17	1355627,25
591	536434,75	1355573,40
592	536408,99	1355556,78
593	536310,81	1355508,12
594	536242,62	1355498,40
595	536214,75	1355487,81
596	536194,31	1355475,55
597	536192,57	1355464,38
598	536201,17	1355447,76
599	536209,01	1355430,41

600	536208,07	1355421,46
601	536152,30	1355398,78
602	536133,03	1355371,56
603	536076,77	1355292,85
604	536084,60	1355274,75
605	536078,22	1355256,21
606	535968,46	1355156,26
607	535936,21	1355150,24
608	535912,80	1355138,80
609	535861,06	1355061,49
610	535850,48	1355055,74
611	535842,42	1355057,72
612	535781,37	1354960,95
613	535824,87	1354937,50
614	535813,51	1354919,29
615	535834,29	1354910,91
616	535875,44	1354967,04
617	535939,41	1355023,17
618	536043,10	1355118,77
619	536160,12	1355243,97
567	536229,83	1355323,13
620	534410,20	1354077,57
621	534407,78	1354084,51
622	534383,66	1354099,36
623	534358,61	1354126,72
624	534341,90	1354164,86
625	534314,66	1354203,56
626	534312,38	1354212,34
627	534278,89	1354252,06
628	534240,98	1354261,04
629	534227,38	1354275,53
630	534221,76	1354301,04
631	534233,17	1354337,02
632	534232,84	1354352,20
633	534232,29	1354376,84
634	534222,07	1354407,31
635	534224,84	1354421,73
636	534233,61	1354436,03
637	534233,74	1354446,82
638	534223,42	1354457,96
639	534224,74	1354470,12
640	534237,51	1354470,83
641	534251,24	1354492,92
642	534249,07	1354501,86
643	534263,52	1354522,87
644	534298,08	1354536,13
645	534341,69	1354527,54
646	534413,74	1354496,68
647	534461,03	1354490,66
648	534539,58	1354513,64
649	534561,32	1354503,50
650	534570,73	1354483,80
651	534585,26	1354468,90
652	534585,95	1354459,82
653	534575,84	1354451,73

654	534578,21	1354440,82
655	534616,11	1354416,82
656	534640,81	1354432,86
657	534626,07	1354464,96
658	534626,34	1354475,40
659	534596,69	1354505,62
660	534587,89	1354509,42
661	534569,65	1354541,67
662	534529,41	1354558,08
663	534508,99	1354569,04
664	534499,53	1354550,55
665	534483,85	1354542,23
666	534436,91	1354538,48
667	534423,50	1354548,18
668	534425,65	1354576,52
669	534400,57	1354581,46
670	534355,86	1354566,92
671	534324,02	1354564,40
672	534302,75	1354571,20
673	534283,72	1354571,95
674	534260,19	1354591,24
675	534258,18	1354617,18
676	534259,60	1354641,10
677	534267,58	1354670,04
678	534270,73	1354681,42
679	534271,61	1354729,53
680	534259,52	1354761,66
681	534252,98	1354814,53
682	534238,04	1354863,10
683	534215,73	1354893,70
684	534199,44	1354903,58
685	534157,46	1354977,22
686	534159,19	1355022,29
687	534181,10	1355042,26
688	534217,90	1355075,72
689	534222,78	1355137,51
690	534216,15	1355150,71
691	534186,13	1355136,00
692	534165,54	1355098,82
693	534157,06	1355055,94
694	534147,91	1355042,39
695	534132,09	1355032,71
696	534113,89	1355039,69
697	534075,72	1355117,35
698	534057,01	1355131,67
699	534047,28	1355145,94
700	534013,72	1355181,93
701	533980,31	1355227,11
702	533948,90	1355248,07
703	533936,88	1355267,49
704	533841,88	1355274,85
705	533829,50	1355283,03
706	533819,76	1355281,41
707	533766,09	1355336,43
708	533748,22	1355352,97
709	533738,12	1355351,33

710	533736,56	1355341,01
711	533740,18	1355320,35
712	533750,58	1355296,18
713	533744,04	1355279,07
714	533723,79	1355284,41
715	533722,32	1355268,94
716	533747,88	1355241,22
717	533775,11	1355215,20
718	533798,74	1355206,38
719	533813,88	1355207,97
720	533825,63	1355211,30
721	533849,25	1355205,92
722	533866,37	1355179,99
723	533883,17	1355181,56
724	533896,82	1355183,38
725	533910,40	1355172,94
726	533910,60	1355155,78
727	533922,52	1355141,95
728	533951,32	1355124,51
729	533954,80	1355114,15
730	533965,62	1355093,64
731	533979,35	1355067,77
732	533988,26	1355019,68
733	533968,10	1355018,19
734	533952,98	1355014,90
735	533932,42	1355044,34
736	533915,46	1355056,50
737	533888,57	1355053,36
738	533860,16	1355039,93
739	533819,69	1355002,88
740	533802,82	1355008,19
741	533777,55	1355015,29
742	533757,49	1355006,94
743	533754,10	1355010,42
744	533755,61	1355024,05
745	533763,91	1355032,54
746	533772,08	1355051,29
747	533780,43	1355056,38
748	533795,55	1355056,22
749	533815,32	1355045,50
750	533833,71	1355053,88
751	533850,50	1355055,40
752	533867,20	1355065,50
753	533877,15	1355077,40
754	533876,96	1355094,55
755	533873,50	1355103,15
756	533851,60	1355105,07
757	533814,43	1355107,58
758	533792,90	1355116,92
759	533776,53	1355131,10
760	533750,10	1355149,57
761	533712,86	1355166,90
762	533675,21	1355183,74
763	533656,84	1355175,36
764	533636,92	1355156,68
765	533637,18	1355136,12

766	533639,07	1355122,24
767	533640,89	1355108,66
768	533652,98	1355082,86
769	533649,25	1355070,04
770	533634,42	1355089,88
771	533613,93	1355117,50
772	533561,21	1355167,74
773	533562,72	1355179,70
774	533576,14	1355181,28
775	533583,48	1355168,19
776	533621,33	1355156,04
777	533633,03	1355161,04
778	533634,57	1355173,05
779	533626,04	1355181,70
780	533617,43	1355197,21
781	533627,29	1355214,28
782	533601,60	1355252,27
783	533562,05	1355264,46
784	533556,82	1355281,78
785	533533,00	1355254,85
786	533531,54	1355253,20
787	533524,49	1355245,22
788	533468,76	1355176,70
789	533473,45	1355162,11
790	533468,62	1355145,95
791	533461,57	1355139,60
792	533469,60	1355116,24
793	533491,06	1355123,12
794	533521,02	1355159,04
795	533536,28	1355147,79
796	533537,50	1355152,79
797	533545,86	1355154,03
798	533549,82	1355144,80
799	533548,69	1355138,64
800	533604,61	1355097,43
801	533682,84	1355039,75
802	533616,62	1354960,30
803	533636,96	1354943,23
804	533682,55	1354905,02
805	533690,76	1354918,60
806	533699,24	1354911,68
807	533705,73	1354896,15
808	533707,86	1354891,05
809	533708,81	1354881,08
810	533709,82	1354870,57
811	533716,74	1354853,40
812	533710,31	1354829,54
813	533695,11	1354838,27
814	533651,55	1354837,04
815	533654,99	1354830,19
816	533673,70	1354809,48
817	533697,41	1354788,74
818	533717,60	1354783,41
819	533735,91	1354793,44
820	533752,94	1354800,25
821	533763,17	1354786,52

822	533776,90	1354760,78
823	533790,33	1354758,92
824	533805,26	1354772,38
825	533808,24	1354806,47
826	533791,21	1354825,44
827	533777,87	1354818,76
828	533757,53	1354836,06
829	533765,78	1354849,64
830	533777,69	1354834,14
831	533785,88	1354851,12
832	533788,86	1354853,62
833	533798,94	1354862,09
834	533806,18	1354868,17
835	533808,39	1354855,46
836	533809,76	1354847,63
837	533811,43	1354837,39
838	533813,39	1354825,41
839	533831,04	1354821,09
840	533835,27	1354820,05
841	533858,78	1354818,04
842	533872,36	1354802,54
843	533891,72	1354776,01
844	533896,23	1354769,84
845	533906,09	1354750,91
846	533929,51	1354748,02
847	533936,34	1354747,17
848	533962,47	1354737,49
849	533963,43	1354724,69
850	533962,41	1354723,62
851	533951,87	1354712,66
852	533959,62	1354700,05
853	533983,60	1354679,33
854	533988,82	1354662,53
855	533984,20	1354634,70
856	533999,55	1354621,21
857	534007,14	1354629,56
858	534022,86	1354656,05
859	534024,80	1354669,79
860	534027,14	1354675,97
861	534032,73	1354690,73
862	534044,31	1354721,31
863	534056,87	1354733,31
864	534086,62	1354739,72
865	534092,35	1354736,03
866	534082,66	1354694,29
867	534066,66	1354665,18
868	534066,53	1354662,44
869	534065,62	1354643,79
870	534064,41	1354618,70
871	534049,53	1354601,36
872	534050,12	1354593,33
873	534081,06	1354544,99
874	534107,91	1354534,81
875	534144,42	1354528,86
876	534146,90	1354528,46
877	534146,11	1354544,71



878	534134,31	1354566,08
879	534134,28	1354600,21
880	534129,82	1354618,36
881	534112,82	1354646,11
882	534102,90	1354675,86
883	534112,66	1354676,06
884	534128,52	1354661,85
885	534148,41	1354618,35
886	534158,23	1354621,38
887	534166,66	1354634,62
888	534164,17	1354664,53
889	534173,27	1354677,36
890	534197,67	1354695,75
891	534203,20	1354688,31
892	534186,09	1354649,24
893	534173,16	1354618,06
894	534193,00	1354570,08
895	534194,97	1354553,08
896	534172,53	1354508,30
897	534170,94	1354502,01
898	534163,92	1354474,22
899	534185,69	1354408,82
900	534177,24	1354331,95
901	534191,34	1354293,04
902	534192,83	1354260,22
903	534202,40	1354240,62
904	534220,36	1354238,16
905	534254,37	1354221,92
906	534290,52	1354186,42
907	534327,27	1354132,74
908	534335,19	1354110,78
909	534350,68	1354092,90
910	534357,22	1354079,78
911	534380,59	1354060,32
912	534401,10	1354049,32
913	534407,80	1354060,84
620	534410,20	1354077,57
914	534094,17	1354772,16
915	534085,98	1354787,40
916	534085,82	1354804,47
917	534083,98	1354818,18
918	534056,56	1354825,30
919	534070,37	1354843,30
920	534072,31	1354862,04
921	534075,29	1354901,34
922	534077,90	1354927,72
923	534085,85	1354938,12
924	534092,75	1354920,89
925	534092,97	1354896,96
926	534103,27	1354876,32
927	534101,73	1354860,93
928	534096,89	1354838,78
929	534103,84	1354814,74
930	534104,11	1354787,42
914	534094,17	1354772,16

931	534130,54	1353576,97
932	534148,79	1353586,77
933	534135,29	1353603,76
934	534108,57	1353610,92
935	534110,11	1353624,32
936	534133,34	1353635,69
937	534139,93	1353644,00
938	534141,51	1353654,05
939	534114,63	1353674,66
940	534097,80	1353690,02
941	534071,02	1353702,21
942	534055,98	1353704,12
943	534064,60	1353677,11
944	534078,04	1353665,14
945	534099,77	1353659,72
946	534103,20	1353647,94
947	534093,37	1353631,26
948	534070,13	1353623,23
949	534041,77	1353623,68
950	534016,71	1353630,82
951	533993,58	1353612,70
952	533973,72	1353599,57
953	533955,50	1353591,48
954	533965,74	1353567,82
955	533995,72	1353565,67
956	534020,67	1353568,62
957	534038,96	1353571,71
958	534044,20	1353546,45
959	534064,14	1353551,18
960	534079,05	1353561,00
961	534105,71	1353560,59
962	534110,60	1353572,22
931	534130,54	1353576,97
963	534084,65	1353760,65
964	534054,41	1353794,06
965	534033,57	1353797,46
966	533997,88	1353789,96
967	533979,66	1353795,10
968	533962,75	1353829,80
969	533946,16	1353836,42
970	533932,11	1353829,63
971	533908,23	1353809,52
972	533878,16	1353813,78
973	533875,81	1353770,76
974	533858,45	1353758,37
975	533860,06	1353731,11
976	533873,04	1353718,65
977	533895,66	1353707,41
978	533929,61	1353694,75
979	533939,72	1353693,37
980	533951,36	1353686,36
981	533975,50	1353710,04
982	533971,48	1353725,28
983	533974,74	1353743,83

984	533987,82	1353755,84
985	534033,17	1353769,41
986	534050,29	1353763,30
963	534084,65	1353760,65
987	534776,31	1355170,03
988	534815,79	1355246,93
989	534812,45	1355250,97
990	534786,38	1355276,56
991	534769,56	1355281,40
992	534768,31	1355276,25
993	534786,99	1355247,60
994	534786,99	1355214,70
995	534771,01	1355203,61
996	534776,27	1355177,20
987	534776,31	1355170,03
997	534058,07	1353894,19
998	534052,92	1353911,11
999	534029,43	1353923,27
1000	534005,94	1353933,73
1001	534007,39	1353955,64
1002	534017,22	1353975,77
1003	534025,36	1353997,59
1004	534030,05	1354029,61
1005	534023,14	1354051,66
1006	534038,01	1354068,34
1007	534037,83	1354086,93
1008	534017,64	1354100,78
1009	533989,38	1354084,25
1010	533976,30	1354057,38
1011	533971,64	1354023,65
1012	533948,28	1354020,59
1013	533938,12	1354034,25
1014	533929,79	1354032,66
1015	533911,57	1354017,76
1016	533898,31	1354009,48
1017	533888,62	1353982,65
1018	533883,85	1353959,09
1019	533875,78	1353933,92
1020	533857,58	1353922,39
1021	533884,52	1353900,10
1022	533911,06	1353911,48
1023	533931,02	1353916,26
1024	533947,85	1353904,23
1025	533986,23	1353903,65
1026	534014,59	1353903,25
1027	534044,76	1353892,71
997	534058,07	1353894,19
1028	534100,69	1354117,50
1029	534120,64	1354130,78
1030	534143,89	1354149,11
1031	534155,13	1354182,23
1032	534080,87	1354419,00
1033	534090,82	1354430,76

1034	534090,63	1354451,14
1035	534083,74	1354469,94
1036	534063,60	1354470,18
1037	534041,84	1354468,78
1038	534052,12	1354444,86
1039	534057,35	1354424,38
1040	534059,35	1354392,10
1041	534048,22	1354377,92
1042	534034,69	1354393,38
1043	534019,46	1354405,46
1044	534006,16	1354395,45
1045	533987,98	1354373,62
1046	533974,56	1354373,78
1047	533947,74	1354379,20
1048	533961,28	1354363,76
1049	533981,53	1354349,94
1050	533983,32	1354336,32
1051	533982,02	1354300,73
1052	533998,49	1354327,64
1053	534015,23	1354327,44
1054	534023,77	1354310,36
1055	534030,69	1354289,92
1056	534012,41	1354274,92
1057	534005,89	1354258,05
1058	533999,27	1354251,36
1059	533980,97	1354239,73
1060	533994,46	1354231,10
1061	534007,77	1354237,69
1062	534027,88	1354234,04
1063	534044,71	1354225,34
1064	534058,28	1354206,55
1065	534056,81	1354186,23
1066	534034,87	1354205,12
1067	534019,64	1354220,60
1068	534009,88	1354195,50
1069	533999,43	1354184,19
1070	533972,99	1354187,29
1071	533937,17	1354178,79
1072	533925,35	1354188,83
1073	533908,22	1354189,29
1074	533899,15	1354194,14
1075	533881,41	1354207,66
1076	533871,05	1354204,56
1077	533868,99	1354188,05
1078	533861,74	1354173,62
1079	533845,09	1354167,65
1080	533834,28	1354173,58
1081	533821,33	1354188,79
1082	533800,97	1354239,18
1083	533789,96	1354252,01
1084	533769,86	1354255,66
1085	533746,63	1354244,10
1086	533723,25	1354242,72
1087	533691,78	1354222,83
1088	533669,89	1354204,25
1089	533660,40	1354196,19

1090	533652,34	1354176,02
1091	533647,62	1354152,42
1092	533632,43	1354166,14
1093	533620,78	1354166,45
1094	533614,13	1354156,56
1095	533626,25	1354126,85
1096	533642,00	1354037,45
1097	533662,73	1354012,10
1098	533684,73	1353984,82
1099	533715,31	1353937,18
1100	533743,51	1353948,57
1101	533746,57	1353970,43
1102	533739,58	1353997,51
1103	533749,25	1354024,38
1104	533750,64	1354047,97
1105	533765,71	1354042,73
1106	533776,02	1354017,27
1107	533796,40	1353986,61
1108	533813,06	1353986,36
1109	533829,59	1354001,34
1110	533832,66	1354024,88
1111	533835,70	1354050,18
1112	533847,17	1354068,58
1113	533860,78	1354073,12
1114	533873,34	1354092,31
1115	533911,30	1354086,08
1116	533928,32	1354092,20
1117	533942,12	1354107,80
1118	533947,75	1354123,61
1119	533959,67	1354134,37
1120	533985,99	1354127,94
1121	534005,99	1354136,58
1122	534030,20	1354140,47
1123	534046,86	1354147,00
1124	534063,48	1354158,64
1125	534078,59	1354153,32
1126	534085,48	1354132,95
1127	534070,54	1354121,29
1128	534070,59	1354114,54
1028	534100,69	1354117,50
1129	533680,91	1353783,90
1130	533697,89	1353805,55
1131	533710,95	1353815,66
1132	533716,00	1353822,88
1133	533683,43	1353843,77
1134	533668,00	1353864,90
1135	533657,45	1353885,91
1136	533643,23	1353906,71
1137	533643,95	1353813,75
1138	533642,02	1353781,08
1139	533637,49	1353769,57
1140	533664,50	1353773,80
1129	533680,91	1353783,90
1141	534348,78	1355228,77

1142	534354,02	1355270,30
1143	534369,04	1355296,01
1144	534385,73	1355325,18
1145	534368,70	1355340,82
1146	534356,73	1355358,18
1147	534361,58	1355387,44
1148	534366,86	1355417,39
1149	534291,71	1355452,71
1150	534285,93	1355455,42
1151	534283,75	1355438,52
1152	534302,22	1355408,68
1153	534315,87	1355393,06
1154	534317,62	1355384,40
1155	534324,56	1355361,93
1156	534333,10	1355354,96
1157	534329,84	1355336,02
1158	534318,17	1355315,45
1159	534306,67	1355310,36
1160	534299,80	1355269,59
1161	534302,53	1355247,86
1162	534325,00	1355229,24
1163	534341,70	1355226,24
1141	534348,78	1355228,77
1164	533628,47	1353768,85
1165	533633,88	1353788,15
1166	533632,97	1353824,84
1167	533590,54	1353804,70
1168	533564,28	1353779,87
1169	533571,12	1353764,68
1170	533619,78	1353756,68
1164	533628,47	1353768,85
1171	533765,81	1354301,43
1172	533759,80	1354317,63
1173	533747,68	1354326,26
1174	533722,11	1354330,85
1175	533705,94	1354351,36
1176	533738,02	1354391,77
1177	533749,85	1354399,22
1178	533759,16	1354414,94
1179	533778,96	1354424,26
1180	533789,57	1354424,86
1181	533809,43	1354406,90
1182	533816,68	1354411,32
1183	533806,93	1354465,40
1184	533815,51	1354481,53
1185	533854,52	1354486,81
1186	533889,95	1354466,31
1187	533925,13	1354457,77
1188	533931,46	1354463,05
1189	533927,26	1354480,07
1190	533932,66	1354497,87
1191	533937,42	1354505,09
1192	533918,33	1354513,26
1193	533892,15	1354513,34

1194	533877,75	1354517,18
1195	533868,99	1354522,96
1196	533865,81	1354530,77
1197	533872,41	1354549,80
1198	533910,59	1354576,58
1199	533925,72	1354600,68
1200	533915,21	1354615,65
1201	533912,84	1354626,40
1202	533895,50	1354624,52
1203	533891,29	1354598,42
1204	533882,81	1354584,83
1205	533856,56	1354571,82
1206	533848,07	1354582,14
1207	533839,70	1354580,52
1208	533841,64	1354558,38
1209	533835,06	1354546,57
1210	533825,18	1354531,38
1211	533810,24	1354521,36
1212	533785,18	1354516,56
1213	533770,20	1354509,94
1214	533758,63	1354498,20
1215	533753,74	1354488,08
1216	533754,02	1354464,29
1217	533742,14	1354478,02
1218	533738,39	1354510,36
1219	533716,62	1354514,00
1220	533709,94	1354514,10
1221	533710,15	1354495,42
1222	533698,50	1354490,44
1223	533686,72	1354495,68
1224	533678,36	1354495,77
1225	533671,92	1354477,17
1226	533684,09	1354439,69
1227	533664,22	1354424,68
1228	533632,58	1354416,58
1229	533644,17	1354424,94
1230	533654,00	1354441,78
1231	533648,65	1354465,62
1232	533626,90	1354467,58
1233	533606,85	1354467,80
1234	533585,38	1354449,42
1235	533577,37	1354431,07
1236	533590,37	1354381,50
1237	533588,70	1354351,10
1238	533597,83	1354295,54
1239	533617,95	1354184,45
1240	533652,48	1354209,72
1241	533667,18	1354216,42
1242	533720,22	1354262,48
1243	533728,00	1354275,00
1244	533751,27	1354282,24
1171	533765,81	1354301,43
1245	533560,82	1353819,03
1246	533605,26	1353853,67
1247	533623,50	1353856,16

1248	533600,89	1353882,47
1249	533586,30	1353899,43
1250	533567,18	1353912,75
1251	533592,52	1353936,32
1252	533617,22	1353957,86
1253	533634,47	1353987,88
1254	533629,36	1353995,86
1255	533632,82	1354011,58
1256	533632,71	1354049,23
1257	533612,72	1354142,20
1258	533603,76	1354151,95
1259	533593,18	1354140,36
1260	533573,37	1354125,42
1261	533550,23	1354112,24
1262	533525,30	1354107,52
1263	533480,74	1354079,44
1264	533452,57	1354069,71
1265	533454,41	1354057,88
1266	533471,06	1354057,68
1267	533487,81	1354049,01
1268	533494,78	1354027,00
1269	533481,63	1354015,36
1270	533470,27	1353995,32
1271	533454,78	1354030,92
1272	533432,96	1354044,71
1273	533419,76	1354038,14
1274	533397,68	1354068,78
1275	533375,74	1354091,01
1276	533352,81	1354102,24
1277	533373,86	1354106,21
1278	533395,62	1354095,80
1279	533422,29	1354093,77
1280	533418,71	1354110,65
1281	533409,99	1354139,48
1282	533419,69	1354157,90
1283	533436,02	1354179,63
1284	533450,86	1354191,28
1285	533454,81	1354147,31
1286	533455,26	1354116,92
1287	533460,53	1354096,59
1288	533478,76	1354101,40
1289	533501,94	1354109,52
1290	533518,37	1354127,87
1291	533533,12	1354144,56
1292	533601,66	1354179,81
1293	533585,44	1354293,55
1294	533529,86	1354287,12
1295	533529,16	1354250,32
1296	533507,72	1354229,10
1297	533489,01	1354202,82
1298	533485,46	1354167,81
1299	533473,15	1354167,00
1300	533464,29	1354228,17
1301	533444,38	1354294,49
1302	533454,93	1354315,48
1303	533473,84	1354332,85



1304	533478,23	1354419,22
1305	533457,50	1354446,44
1306	533443,51	1354458,88
1307	533415,20	1354514,26
1308	533436,15	1354507,75
1309	533457,37	1354468,34
1310	533465,11	1354469,13
1311	533473,60	1354494,80
1312	533487,45	1354497,00
1313	533486,05	1354452,09
1314	533503,34	1354385,95
1315	533498,54	1354340,70
1316	533487,10	1354309,06
1317	533495,78	1354292,17
1318	533515,61	1354309,67
1319	533560,28	1354402,30
1320	533579,98	1354393,84
1321	533573,35	1354425,17
1322	533550,75	1354493,99
1323	533544,35	1354526,26
1324	533490,52	1354570,85
1325	533474,11	1354581,71
1326	533450,22	1354581,11
1327	533444,39	1354585,10
1328	533438,76	1354594,82
1329	533429,08	1354611,47
1330	533429,88	1354629,18
1331	533439,29	1354651,22
1332	533450,07	1354675,02
1333	533457,62	1354713,84
1334	533438,59	1354761,91
1335	533439,11	1354789,55
1336	533433,22	1354817,59
1337	533419,28	1354826,69
1338	533410,45	1354824,97
1339	533403,38	1354817,54
1340	533394,79	1354808,49
1341	533374,12	1354812,97
1342	533364,90	1354822,52
1343	533360,08	1354847,09
1344	533348,97	1354863,39
1345	533353,32	1354870,18
1346	533359,78	1354868,51
1347	533374,63	1354847,92
1348	533379,64	1354850,11
1349	533381,79	1354860,77
1350	533372,73	1354883,90
1351	533379,02	1354909,00
1352	533343,49	1354945,33
1353	533334,57	1354966,32
1354	533331,85	1354972,73
1355	533313,15	1354991,87
1356	533296,47	1354998,35
1357	533274,37	1355050,97
1358	533248,23	1355082,41
1359	533236,75	1355085,09

1360	533229,42	1355072,34
1361	533225,79	1355053,03
1362	533224,35	1355022,10
1363	533218,74	1354975,19
1364	533234,37	1354920,56
1365	533246,50	1354898,12
1366	533271,23	1354875,41
1367	533281,93	1354840,00
1368	533286,96	1354820,90
1369	533312,66	1354793,84
1370	533323,60	1354769,51
1371	533302,93	1354768,43
1372	533315,22	1354736,05
1373	533310,97	1354716,26
1374	533299,86	1354697,77
1375	533300,43	1354660,39
1376	533287,39	1354640,13
1377	533272,04	1354632,83
1378	533272,18	1354646,46
1379	533273,58	1354662,24
1380	533273,79	1354664,92
1381	533257,31	1354692,58
1382	533249,28	1354727,55
1383	533251,34	1354751,97
1384	533226,62	1354775,45
1385	533202,44	1354806,56
1386	533175,56	1354836,20
1387	533145,62	1354856,76
1388	533133,23	1354849,20
1389	533125,05	1354839,08
1390	533121,98	1354822,08
1391	533113,89	1354806,84
1392	533098,99	1354800,18
1393	533088,83	1354808,84
1394	533100,27	1354824,04
1395	533099,77	1354852,96
1396	533099,34	1354878,54
1397	533086,92	1354923,00
1398	533056,26	1354958,09
1399	533040,35	1354964,94
1400	533032,98	1354995,30
1401	533022,63	1355014,18
1402	533022,34	1355031,25
1403	533027,74	1355035,56
1404	533047,98	1355034,35
1405	533059,76	1355013,45
1406	533074,24	1354993,64
1407	533086,23	1354995,71
1408	533084,16	1355017,94
1409	533070,43	1355040,26
1410	533054,94	1355066,02
1411	533054,19	1355108,77
1412	533028,86	1355139,52
1413	533019,67	1355138,58
1414	533005,52	1355120,92
1415	532992,47	1355118,53

1416	532986,21	1355129,75
1417	532993,10	1355147,57
1418	532999,15	1355161,96
1419	532977,40	1355181,56
1420	532954,44	1355198,11
1421	532932,83	1355206,61
1422	532919,19	1355194,68
1423	532894,79	1355197,50
1424	532889,73	1355193,41
1425	532895,94	1355180,27
1426	532906,38	1355168,19
1427	532920,34	1355141,89
1428	532917,85	1355115,56
1429	532946,44	1355111,50
1430	532966,71	1355094,24
1431	532975,73	1355069,95
1432	532960,57	1355058,43
1433	532940,72	1355059,63
1434	532921,68	1355080,69
1435	532903,98	1355093,31
1436	532900,08	1355107,16
1437	532864,85	1355139,66
1438	532842,86	1355182,96
1439	532831,72	1355198,49
1440	532807,76	1355168,81
1441	532798,75	1355159,07
1442	532801,84	1355142,94
1443	532826,03	1355095,01
1444	532847,43	1355076,96
1445	532870,64	1355037,07
1446	532864,85	1355021,40
1447	532858,09	1355017,53
1448	532838,61	1355017,84
1449	532808,53	1355046,45
1450	532798,95	1355045,52
1451	532803,70	1355017,88
1452	532810,90	1354997,46
1453	532827,85	1354968,04
1454	532832,88	1354939,21
1455	532860,26	1354893,87
1456	532884,25	1354854,41
1457	532909,50	1354872,59
1458	532919,95	1354896,07
1459	532918,29	1354915,78
1460	532896,11	1354953,13
1461	532885,70	1354991,25
1462	532896,59	1354999,80
1463	532908,84	1355000,30
1464	532932,63	1354969,20
1465	532970,98	1354924,20
1466	532978,96	1354884,46
1467	532992,30	1354854,76
1468	533002,85	1354850,85
1469	533010,54	1354835,34
1470	533007,25	1354820,20
1471	533015,64	1354807,23

1472	533061,81	1354756,87
1473	533066,64	1354748,05
1474	533066,68	1354728,76
1475	533053,12	1354717,86
1476	533036,05	1354724,77
1477	532996,60	1354756,27
1478	532920,04	1354764,04
1479	532894,73	1354791,48
1480	532880,63	1354793,70
1481	532853,84	1354792,37
1482	532837,83	1354812,22
1483	532825,02	1354838,49
1484	532805,10	1354853,84
1485	532792,98	1354859,45
1486	532769,00	1354829,01
1487	532748,08	1354816,47
1488	532735,20	1354822,10
1489	532738,25	1354838,86
1490	532763,99	1354862,38
1491	532780,68	1354891,46
1492	532778,05	1354902,34
1493	532761,72	1354923,54
1494	532747,14	1354944,94
1495	532734,85	1354963,56
1496	532732,70	1355003,04
1497	532715,06	1355038,17
1498	532708,75	1355081,89
1499	532691,98	1355124,60
1500	532701,22	1355162,10
1501	532747,73	1355203,76
1502	532750,74	1355218,99
1503	532679,80	1355154,48
1504	532628,74	1355118,40
1505	532643,89	1355111,44
1506	532660,03	1355099,95
1507	532686,10	1355059,83
1508	532684,21	1355025,84
1509	532661,30	1355009,90
1510	532657,84	1354997,00
1511	532666,52	1354979,89
1512	532639,58	1354977,88
1513	532628,39	1354955,56
1514	532618,18	1354925,96
1515	532611,42	1354914,28
1516	532624,57	1354901,34
1517	532649,88	1354813,68
1518	532711,28	1354762,83
1519	532730,64	1354668,34
1520	532760,14	1354703,42
1521	532797,00	1354715,57
1522	532819,10	1354724,69
1523	532842,32	1354742,03
1524	532869,48	1354738,12
1525	532889,24	1354702,28
1526	532890,26	1354679,09
1527	532873,01	1354649,55

1528	532855,02	1354639,86
1529	532836,10	1354648,76
1530	532830,34	1354663,42
1531	532806,81	1354670,22
1532	532795,04	1354670,13
1533	532784,95	1354663,35
1534	532784,85	1354647,09
1535	532770,67	1354626,51
1536	532740,66	1354619,45
1537	532784,66	1354562,41
1538	532810,76	1354587,62
1539	532832,43	1354583,98
1540	532851,18	1354558,35
1541	532857,98	1354551,49
1542	532851,24	1354533,88
1543	532822,80	1354542,71
1544	532802,69	1354539,05
1545	532816,24	1354521,48
1546	532809,51	1354491,94
1547	532870,62	1354375,25
1548	532874,74	1354369,45
1549	532882,28	1354372,30
1550	532929,42	1354363,49
1551	532939,88	1354348,82
1552	532979,03	1354314,05
1553	532944,94	1354314,53
1554	532916,38	1354310,52
1555	532974,69	1354228,03
1556	532996,12	1354178,88
1557	533082,78	1353982,53
1558	533145,19	1353961,23
1559	533156,18	1353946,97
1560	533185,36	1353940,51
1561	533205,29	1353938,50
1562	533225,42	1353924,79
1563	533243,01	1353913,72
1564	533244,65	1353901,45
1565	533235,91	1353891,01
1566	533212,52	1353900,62
1567	533190,13	1353908,38
1568	533185,31	1353897,78
1569	533188,44	1353865,98
1570	533187,16	1353842,30
1571	533210,28	1353834,28
1572	533237,80	1353832,40
1573	533240,98	1353820,86
1574	533253,89	1353764,00
1575	533270,98	1353769,61
1576	533290,74	1353788,05
1577	533312,26	1353793,31
1578	533329,24	1353783,00
1579	533340,98	1353777,78
1580	533366,99	1353783,24
1581	533423,86	1353774,06
1582	533442,74	1353780,91
1583	533443,72	1353790,45

1584	533369,88	1353823,41
1585	533322,94	1353844,37
1586	533273,44	1353871,77
1587	533274,83	1353882,83
1588	533300,77	1353881,65
1589	533333,91	1353886,23
1590	533352,23	1353882,58
1591	533389,60	1353850,89
1592	533448,39	1353806,32
1593	533490,27	1353780,49
1594	533522,97	1353790,99
1245	533560,82	1353819,03
1595	533600,30	1353978,32
1596	533580,32	1353978,58
1597	533560,35	1353978,87
1598	533543,81	1353970,68
1599	533528,46	1353997,86
1600	533514,92	1354014,92
1601	533513,05	1354028,39
1602	533531,55	1354016,35
1603	533544,96	1354007,72
1604	533564,97	1354005,75
1605	533576,78	1353993,80
1606	533601,88	1353985,02
1595	533600,30	1353978,32
1607	533479,62	1353921,09
1608	533460,96	1353932,68
1609	533447,45	1353961,95
1610	533432,41	1353967,22
1611	533416,97	1353984,10
1612	533413,52	1354009,59
1613	533443,82	1353988,11
1614	533462,63	1353973,93
1615	533484,84	1353958,16
1616	533484,20	1353949,62
1617	533484,50	1353929,45
1607	533479,62	1353921,09
1618	533334,45	1354071,38
1619	533319,50	1354071,57
1620	533306,01	1354083,55
1621	533295,76	1354100,54
1622	533287,89	1354123,54
1623	533283,58	1354136,15
1624	533224,89	1354169,00
1625	533209,54	1354170,47
1626	533187,22	1354188,24
1627	533201,24	1354191,25
1628	533226,07	1354199,35
1629	533252,78	1354192,23
1630	533263,05	1354173,54
1631	533278,26	1354158,14
1632	533287,45	1354151,86
1633	533298,43	1354144,38

1634	533326,96	1354127,11
1635	533336,83	1354110,08
1636	533338,17	1354094,47
1637	533339,30	1354081,41
1618	533334,45	1354071,38
1638	533750,28	1354525,02
1639	533765,14	1354541,88
1640	533763,18	1354565,70
1641	533754,41	1354599,80
1642	533735,79	1354615,37
1643	533715,75	1354612,20
1644	533700,92	1354591,94
1645	533707,83	1354576,55
1646	533702,96	1354563,02
1647	533711,50	1354549,30
1648	533731,75	1354535,47
1638	533750,28	1354525,02
1649	534109,70	1355168,81
1650	534113,91	1355195,55
1651	534114,19	1355230,66
1652	534096,87	1355249,92
1653	534083,24	1355236,22
1654	534083,90	1355222,36
1655	534084,20	1355193,10
1656	534084,43	1355167,35
1657	534079,60	1355145,06
1658	534087,99	1355148,42
1649	534109,70	1355168,81
1659	533670,29	1355345,90
1660	533681,85	1355361,32
1661	533693,32	1355387,02
1662	533678,00	1355400,91
1663	533676,21	1355402,74
1664	533627,46	1355347,62
1665	533638,37	1355341,08
1666	533657,12	1355321,96
1659	533670,29	1355345,90
1667	533149,73	1354970,25
1668	533151,69	1355004,37
1669	533128,05	1355054,81
1670	533131,26	1355074,39
1671	533125,96	1355092,25
1672	533099,66	1355117,20
1673	533093,33	1355135,70
1674	533125,47	1355148,98
1675	533130,20	1355155,35
1676	533123,14	1355183,90
1677	533113,47	1355212,22
1678	533108,21	1355225,99
1679	533096,24	1355239,80
1680	533067,55	1355255,51
1681	533044,07	1355257,43

1682	533037,23	1355266,04
1683	533038,53	1355288,32
1684	533038,14	1355310,61
1685	533002,32	1355348,68
1686	532997,87	1355322,26
1687	532997,79	1355310,63
1688	533008,48	1355268,44
1689	533052,29	1355205,70
1690	533072,37	1355160,13
1691	533078,64	1355104,42
1692	533084,90	1355083,63
1693	533092,17	1355026,15
1694	533116,92	1354984,48
1695	533136,47	1354962,87
1667	533149,73	1354970,25